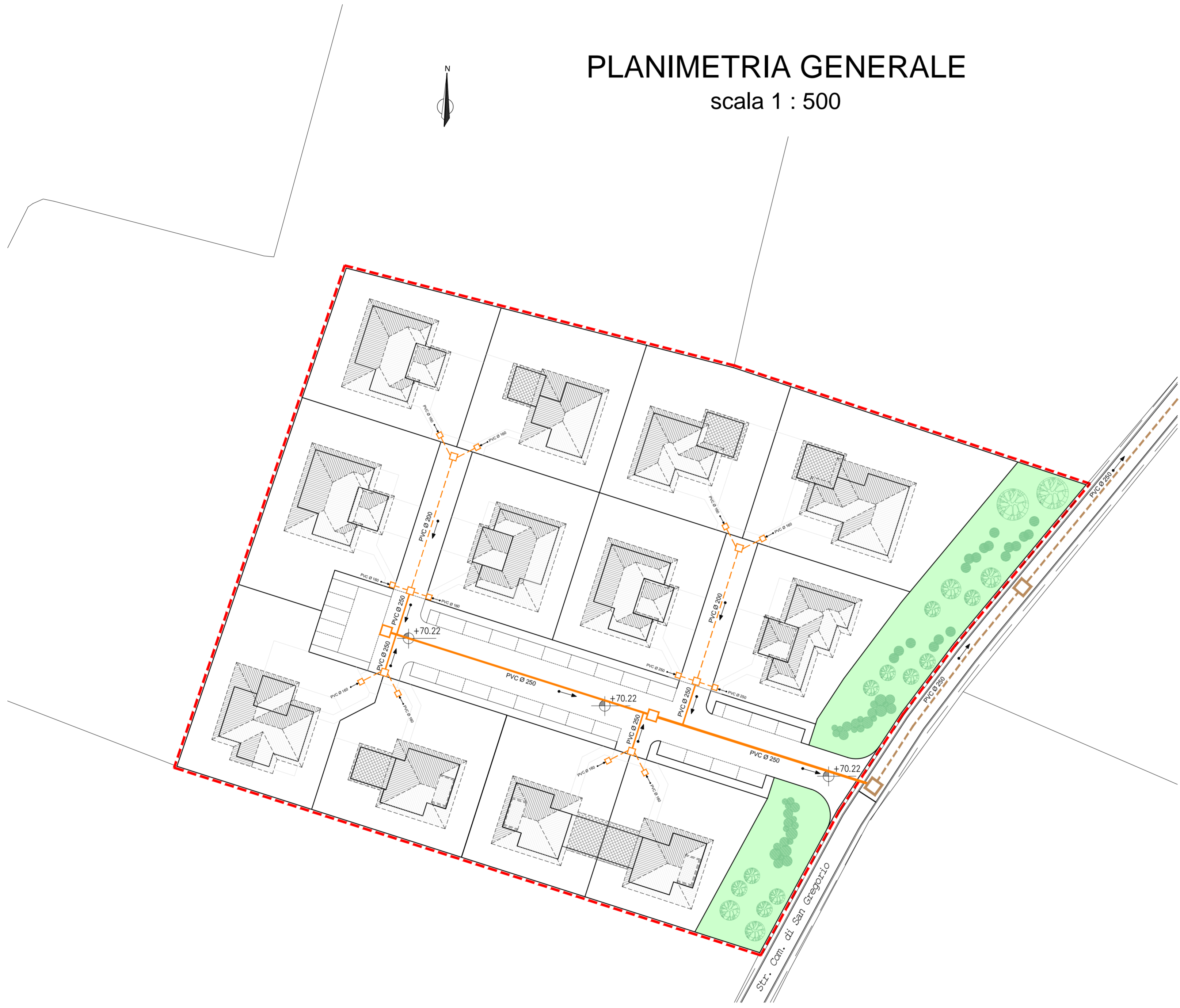


PLANIMETRIA GENERALE

scala 1 : 500



TUTTE LE OPERE SONO PROGETTATE E SARANNO REALIZZATE E COLLAUDATE NEL RISPETTO DELLE SPECIFICHE DEI MATERIALI E DELLE TECNOLOGIE DA IMPIEGARSI DI CUI AL DISCIPLINARE IRETI del 01-12-2016 mod. 22.05.14.
E' fatto specifico riferimento inoltre a quanto indicato da pag. 4 a pag. 11 del suddetto documento.

- Rete Fognatura "ACQUE REFLUE" —
- Rete Fognatura "ACQUE REFLURE" in Area Privata - - -
- Cameretta d'ispezione 100 x 100 cm. □
- Pozzetto □
- Collegamento Fogn. "ACQUE REFLUE" in Str. Com. di San Gregorio - - -

PROVINCIA DI PIACENZA
COMUNE DI PONTENURE

Piano Urbanistico Attuativo
AMBITO R2 Ovest
Variante Integrativa

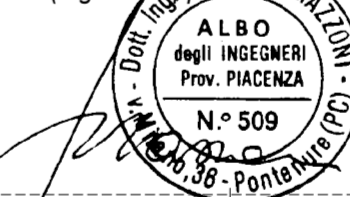
Strada Comunale di San Gregorio a Pontenure (PC)

INTEGRAZIONE delle elaborazioni trasmesse in data 31-12-2021 - prot. nn. 10535 e 10536, in relazione alla richiesta pervenuta dal Comune di Pontenure in data 10-03-2023


Il presente documento **ANNULLA E SOSTITUISCE** l'analogo trasmesso in data 31-12-2021 "Tav. 06_0 - Reti Tecnologiche - Rete Fognature Acque Reflue"

PROGETTISTA :
Firmato Elettronicamente
(Ing. Giuseppe Mazzoni)

PROPRIETA'



agg.	data	Descrizione Aggiornamenti	disegno	comm.
02	03/03/2023	Variante Integrativa-Modif_Aree_Verdi_U2	/Mg/02	
00	06/07/2021	Emissione	/Mg/01	PRE

Richiedente:  O.E.P. S.r.l. 29010 PONTENURE (PC) - Via Papa Giovanni XXIII, n. 19	
Progettista: MAZZONI ING. GIUSEPPE 29121 PIACENZA (PC) - Viale dei Mille, n. 3 - TEL. 0523.315164 - FAX 0523.313798	
Progetto: P.U.A. AMBITO R2 Ovest Strada Comunale di San Gregorio a Pontenure (PC)	Numero: 06
Disegno: Reti Tecnologiche Rete Fognatura "Acque Reflue"	
Data: 10/12/2021	Scala: 1: 500
File: Tav. 05_2_VAR - Reti Tecnologiche Rete Fognature "Acque rEFLUE".dwg	
Revisione: 2_VAR	

LA PROPRIETA' DI QUESTO DISEGNO E' PROTETTA DALL'ART. 2575 DEL C.C. NONCHE' DALLA LEGGE 22 APRILE 1941 N° 663 SUL DIRITTO D'AUTORE.
E' PROIBITA OGNI DUPLICAZIONE E PUBBLICAZIONE, ANCHE PARZIALE, NON AUTORIZZATA