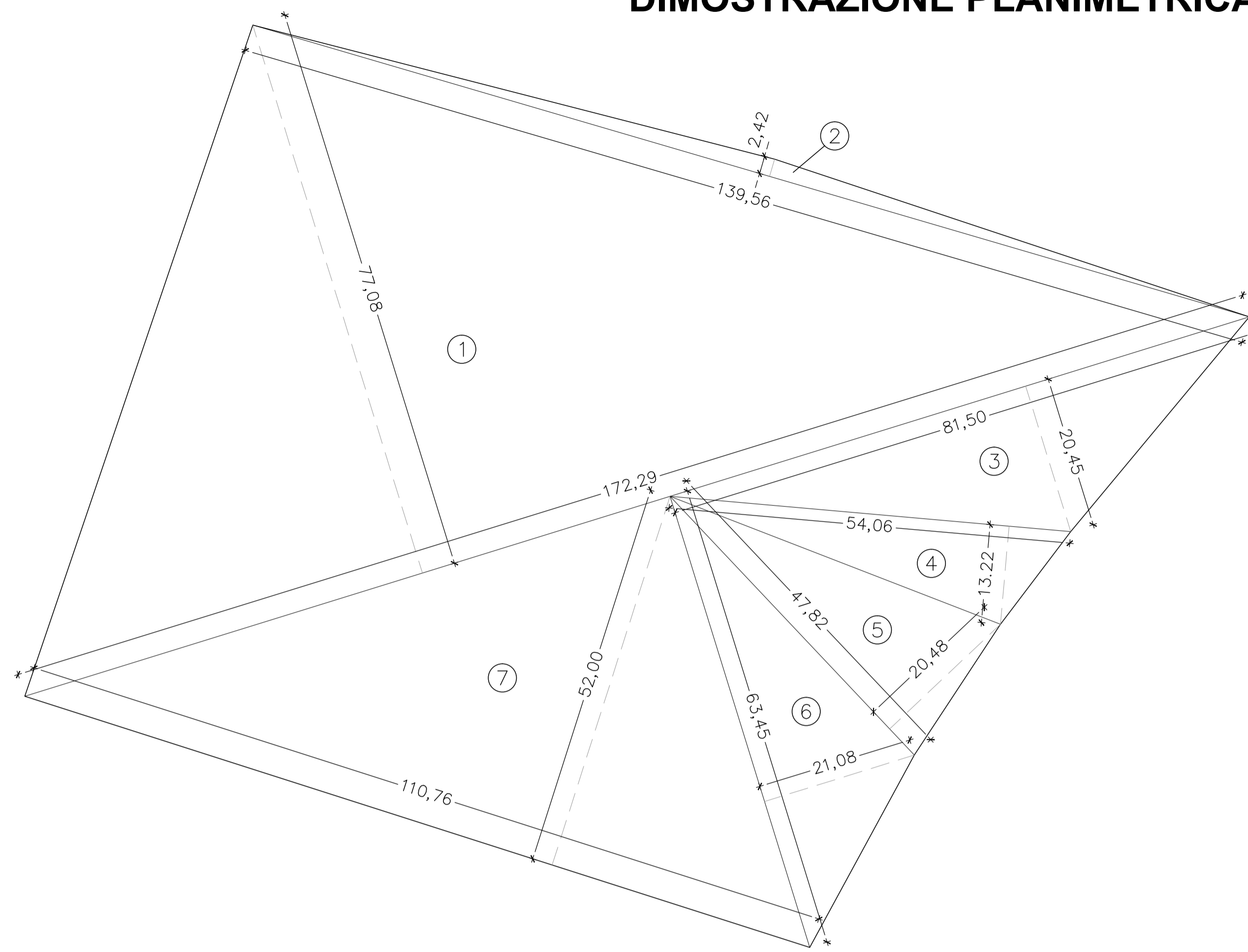


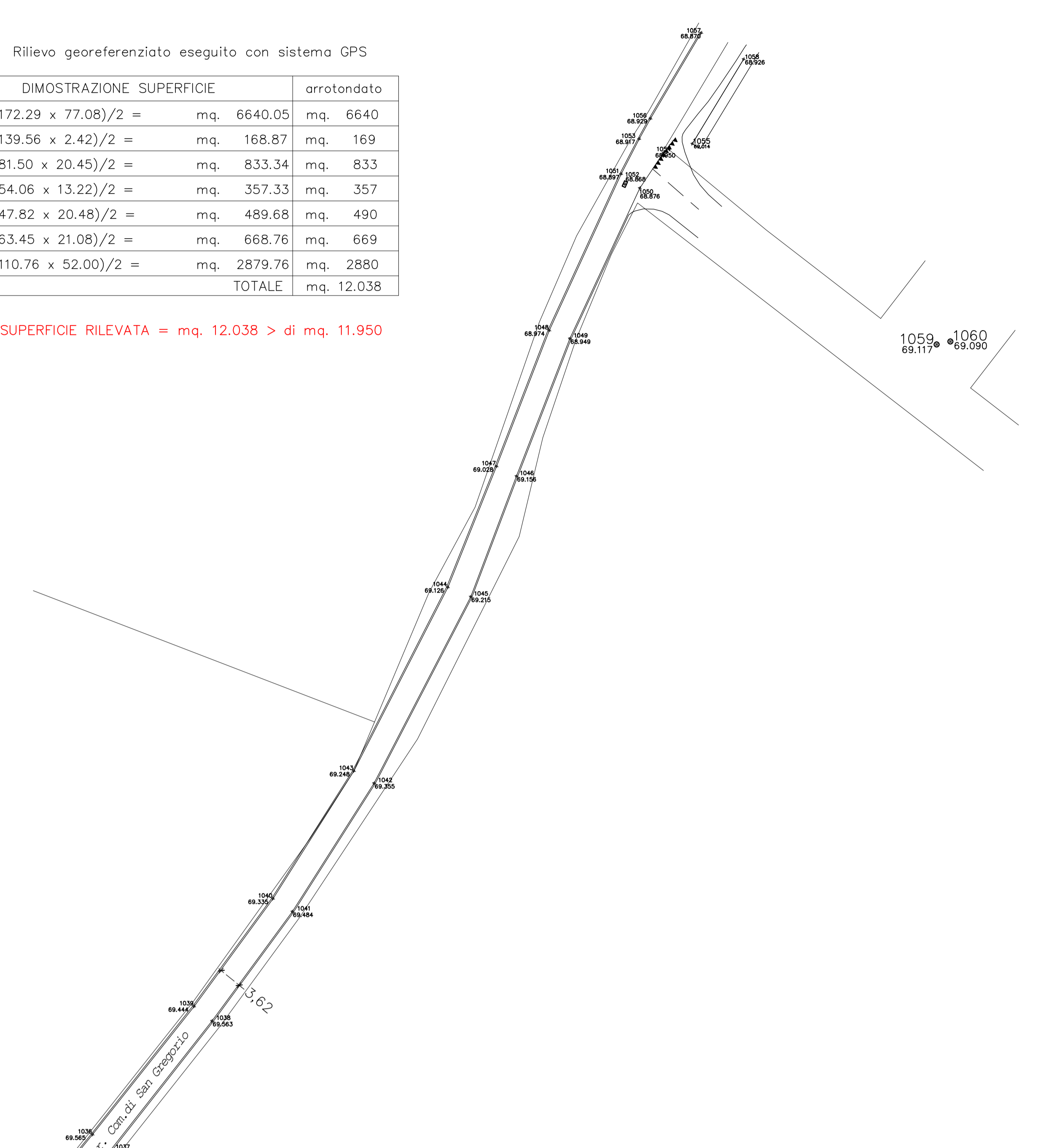
### DIMOSTRAZIONE PLANIMETRICA



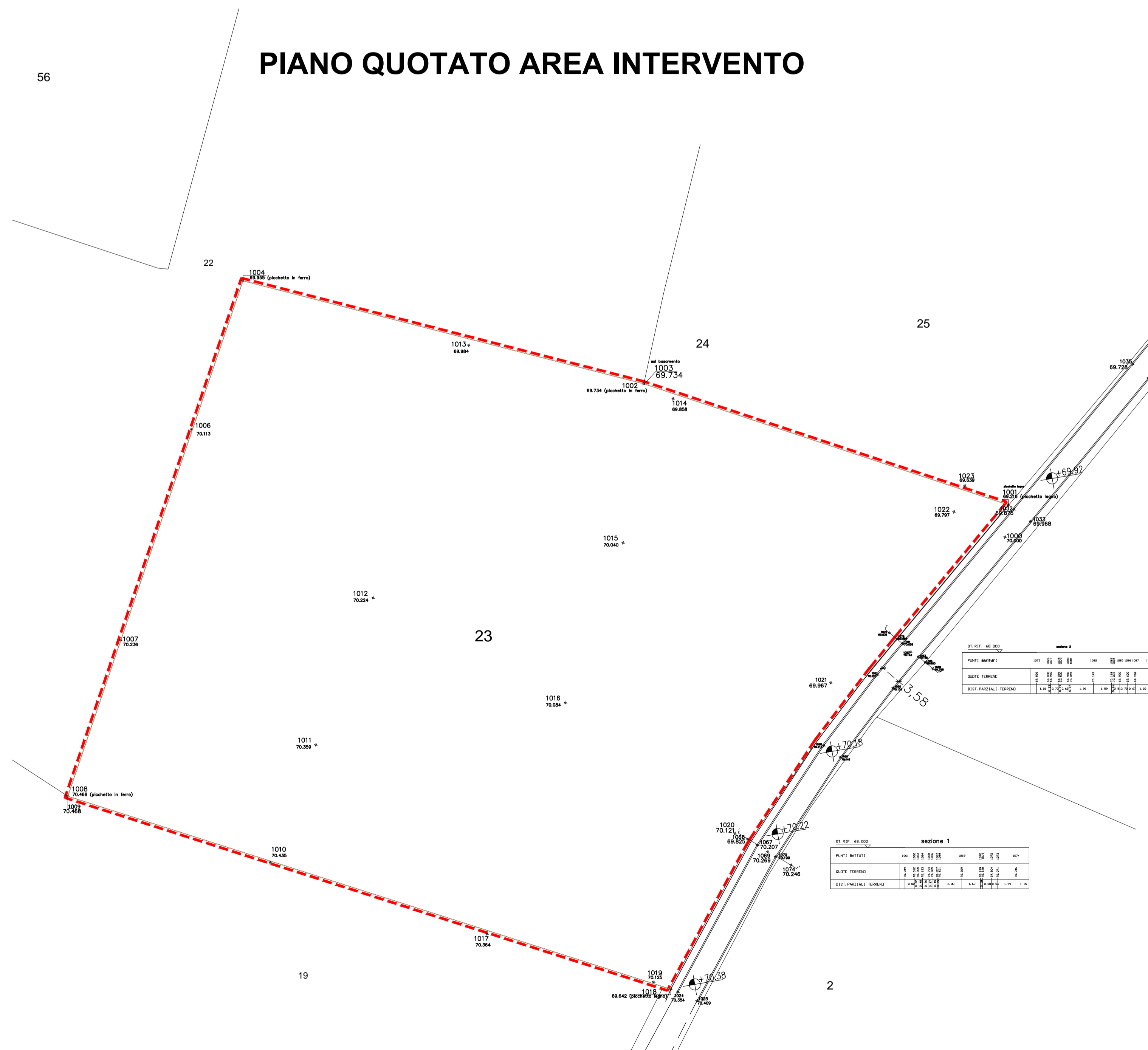
Rilievo georeferenziato eseguito con sistema GPS

DIMOSTRAZIONE SUPERFICIE		arrotondato
①	$(172.29 \times 77.08)/2 =$ mq. 6640.05	mq. 6640
②	$(139.56 \times 2.42)/2 =$ mq. 168.87	mq. 169
③	$(81.50 \times 20.45)/2 =$ mq. 833.34	mq. 833
④	$(54.06 \times 13.22)/2 =$ mq. 357.33	mq. 357
⑤	$(47.82 \times 20.48)/2 =$ mq. 489.68	mq. 490
⑥	$(63.45 \times 21.08)/2 =$ mq. 668.76	mq. 669
⑦	$(110.76 \times 52.00)/2 =$ mq. 2879.76	mq. 2880
TOTALE		mq. 12.038

SUPERFICIE RILEVATA = mq. 12.038 > di mq. 11.950



### PIANO QUOTATO AREA INTERVENTO



PROVINCIA DI PIACENZA  
COMUNE DI PONTENURE

Piano Urbanistico Attuativo  
**AMBITO R2 Ovest**  
**Variante Integrativa**

Strada Comunale di San Gregorio a Pontenure (PC)  
INTEGRAZIONE delle elaborazioni trasmesse in data 31-12-2021 - prot. nn. 10535 e 10536,  
in relazione alla richiesta pervenuta dal Comune di Pontenure in data 10-03-2023

Il presente documento ANNULLA E SOSTITUISCE l'analogo trasmesso in data 31-12-2021  
"Tav. 02\_0 - Dimostrazione planimetrica e Piano quotato"

PROGETTISTA: Firmato Elettronicamente (Ing. Giuseppe Mazzoni) ALBO Ingegneri Prov. PIACENZA N° 509 10/03/2018 - Pontenure (PC)		PROPRIETA'
02/03/03/2023	Variante Integrativa-Modif_Aree_Verdi_U2	/Mg/02 PRE
06/07/2021	Emissione	/Mg/01 PRE
agg. data	Descrizione Aggiornamenti	disegno comm.
Richiedente: <b>O.E.P. S.r.l.</b> 29010 PONTENURE (PC) - Via Papa Giovanni XXIII, n. 19		
Progettista: <b>MAZZONI ING. GIUSEPPE</b> 29121 PIACENZA (PC) - Viale dei Mille, n. 3 - TEL. 0523.315164 - FAX 0523.313798		
Progetto: <b>P.U.A. AMBITO R2 Ovest</b> Strada Comunale di San Gregorio a Pontenure (PC)		Numero: <b>02</b>
Disegno: <b>Individuazione Intervento e Cartografia generale</b>		Revisore: <b>2_VAR</b>
Data: 28/10/2021	Scala: 1: 1.000	File: Tav. 02_2_VAR - Dimostrazione planimetrica e Piano quotato.dwg