

Comune di Pontenure

Zonizzazione acustica del territorio comunale

L.R. 9/5/2001, n.15

aggiornamento per approvazione PSC febbraio 2017

tav.2 - Estratti degli abitati

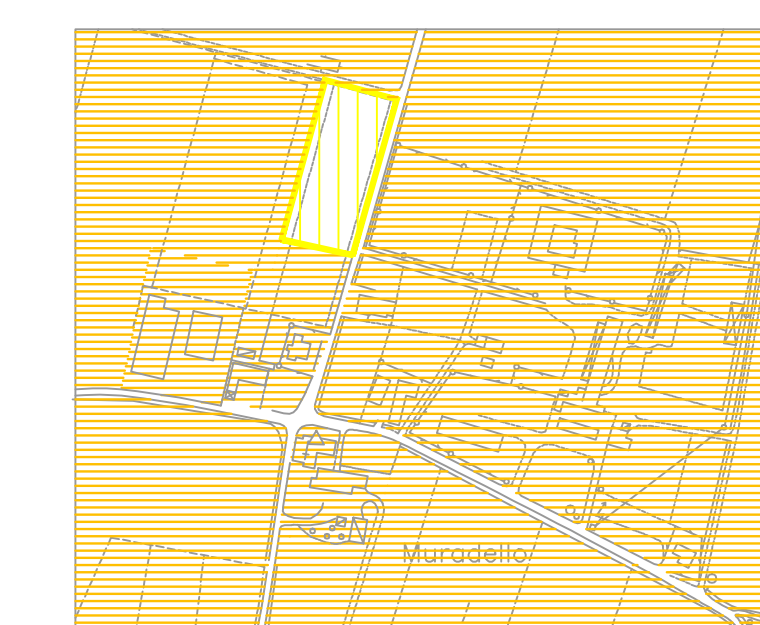
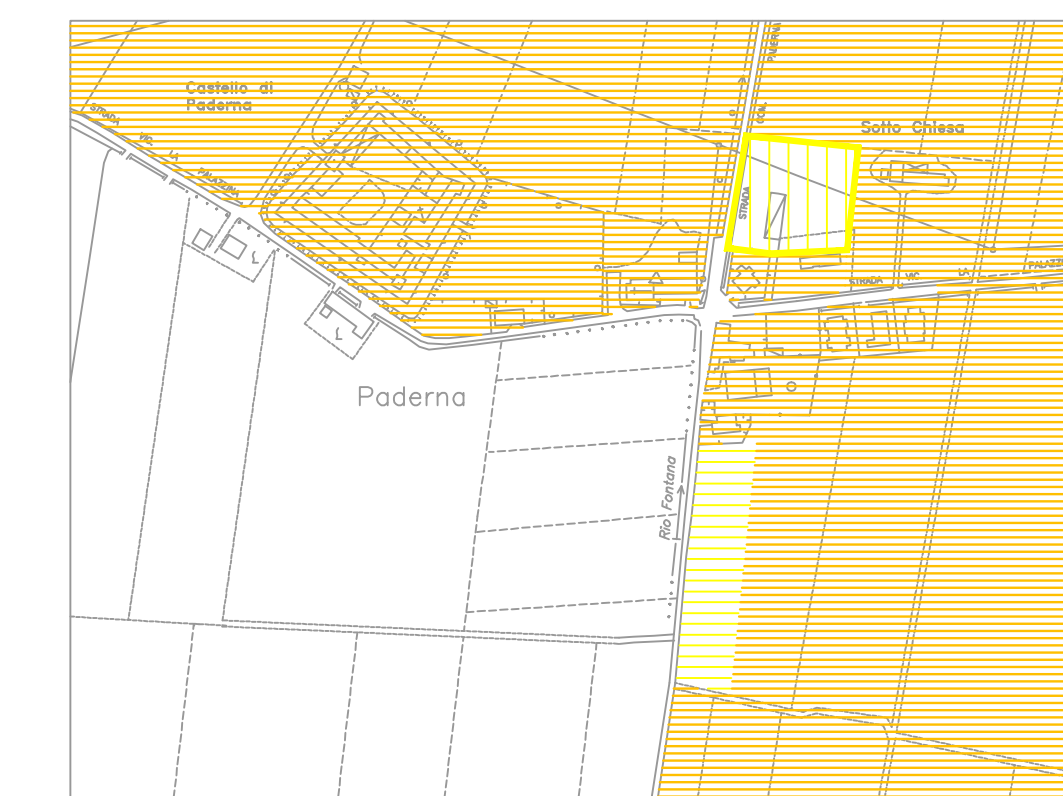
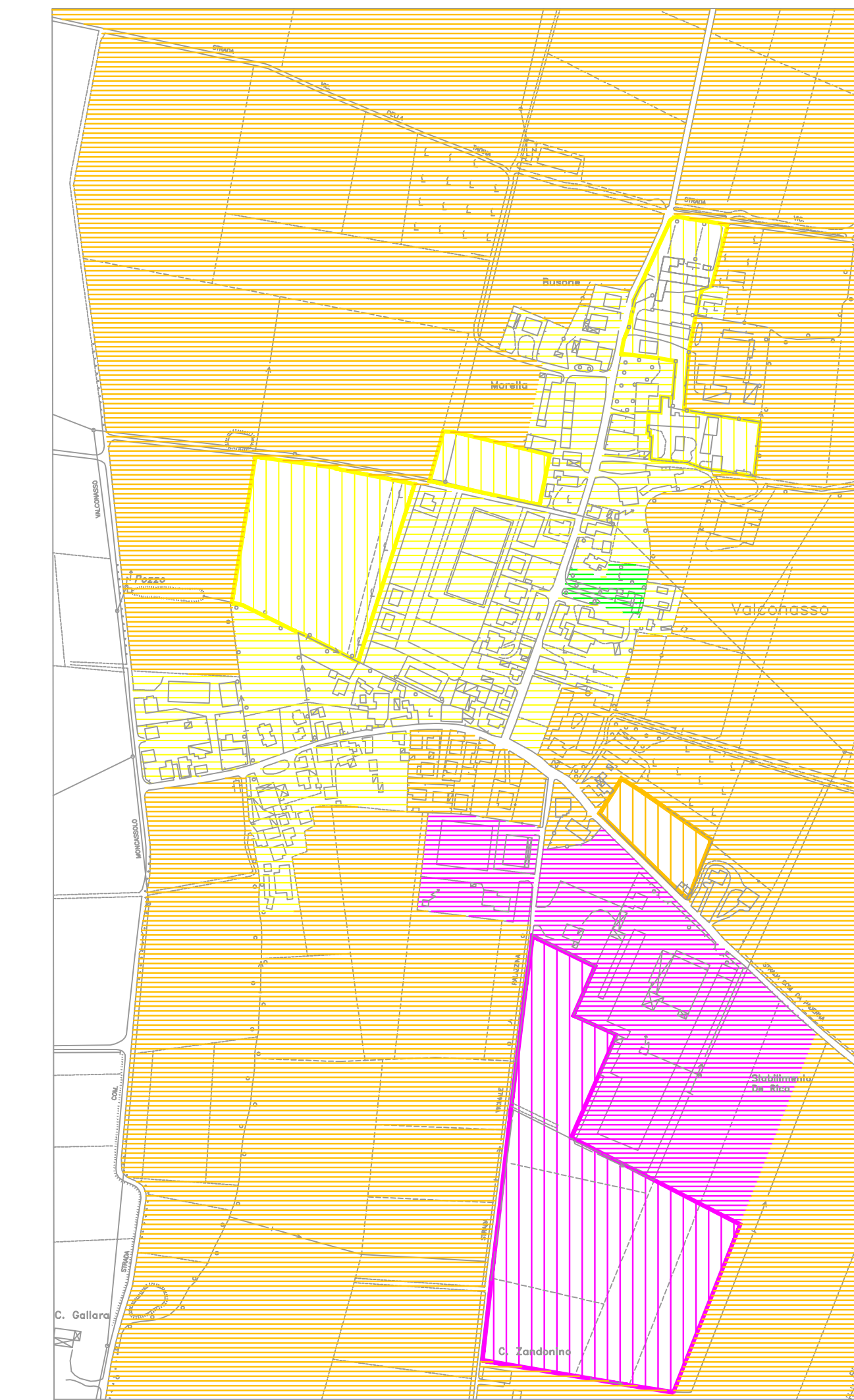
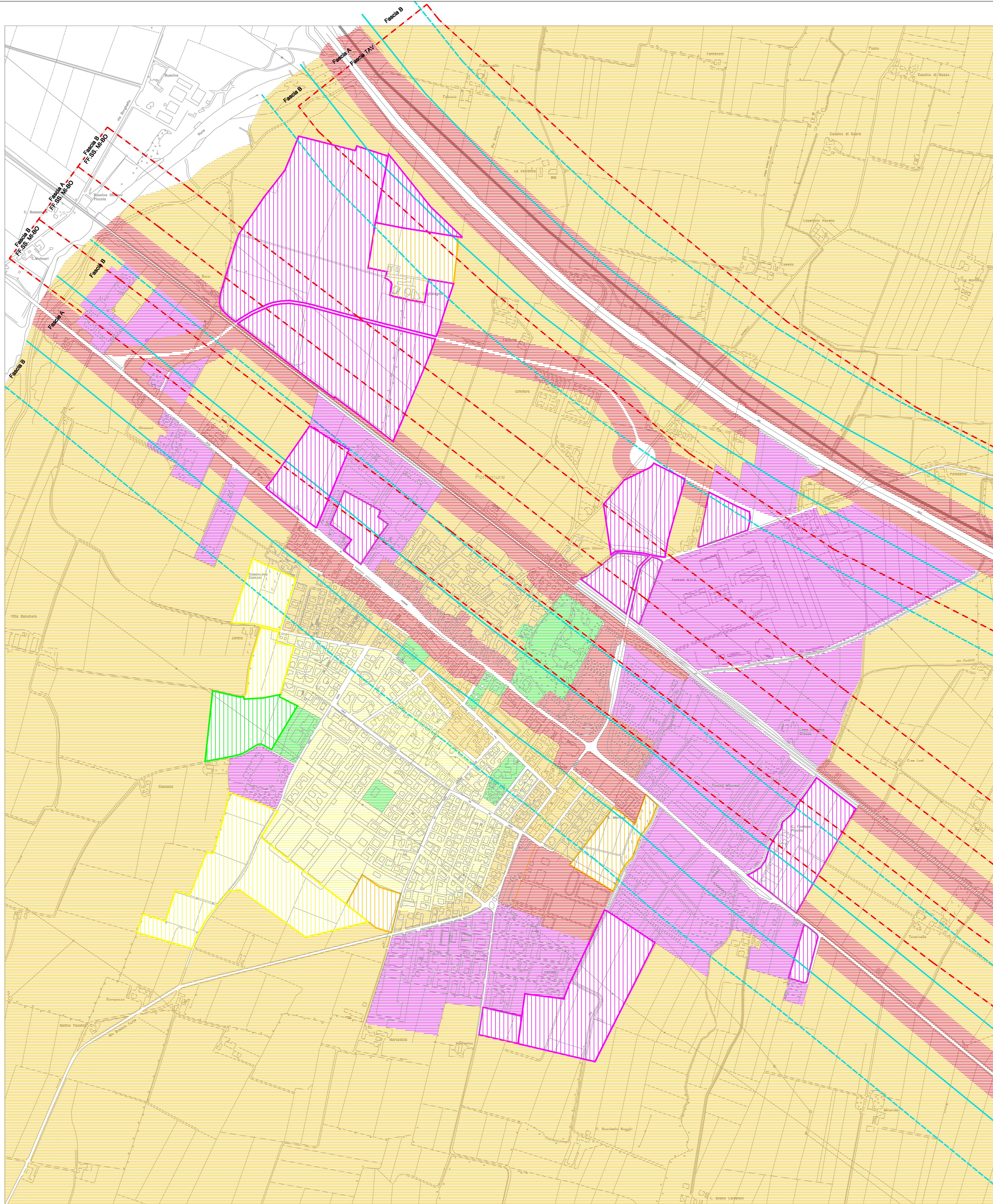
scala 1:5.000

Ing. LUIGI MONTANARI

Piacenza, via Panini 24/A

Architetto GIUSEPPE TACCHINI

Pontedell'Olfo, loc. Casa Nova Bordi Tomano (Piacenza)



CLASSIFICAZIONE ACUSTICA DEL TERRITORIO (L. 447/1985 E L.R. 15/2001)

STATO DI FATTO

- Classe I
- Classe II
- Classe III
- Classe IV
- Classe V
- Classe VI

STATO DI PROGETTO

- Classe I
- Classe II
- Classe III
- Classe IV
- Classe V
- Classe VI

FASCE DI PERTINENZA ACUSTICA DELLE INFRASTRUTTURE STRADALI E FERROVIARIE (D.P.R. 142/2004 E D.P.R. 459/1998)

- Fasce A delle autostrade e delle strade extraurbane secondarie
- Fasce B delle autostrade e delle strade extraurbane secondarie
- Fasce di pertinenza delle strade di interesse locale
- Fasce di pertinenza delle linee ferroviarie

vedi normative di attuazione