

*Comune di Pontenure*

*P.S.C.*

*piano strutturale comunale*

QUADRO CONOSCITIVO  
Sistema territoriale

SCHEDE DEGLI INSEDIAMENTI IN ZONA  
AGRICOLA

elaborato **QC-C5b**  
settembre 2017

**UII 2**

UII2\_01 La Buca  
UII2\_02 Cascina Camminata  
UII2\_03 Favorita  
UII2\_04 Marcedola  
UII2\_05 Sancarina  
UII2\_06 Colombarola di sotto  
UII2\_07 Case Losi  
UII2\_08 Colomba Premuli  
UII2\_09 Colombara  
UII2\_10 Francesa  
UII2\_11 Strada Vicinale della Resega  
UII2\_12 Cervellina  
UII2\_13 La Resega  
UII2\_14 San Giuseppe  
UII2\_15 Colombarola Bianchi N 1  
UII2\_16 Tavernelle  
UII2\_17 Minarola  
UII2\_18 Colombarola Bianchi N 2  
UII2\_19 R.A.C.  
UII2\_20 Palazzo Zerba  
UII2\_21 Cremonesa

**UII 3**

UII3\_01 SS 9  
UII3\_02 Villa Banchemo  
UII3\_03 Colombara  
UII3\_04 Casa Botti  
UII3\_05 Casazza  
UII3\_06 Villa Casazza  
UII3\_07 Cascina Gaeta  
UII3\_08 Cascina Fagnona  
UII3\_09 Casa Costa  
UII3\_10 SP 32  
UII3\_11 Molino Vecchio  
UII3\_12 Campasso  
UII3\_13 Campasso Beneficio  
UII3\_14 SP 32 bis  
UII3\_15 La Berretta  
UII3\_16 Casella  
UII3\_17 Tre Santi  
UII3\_18 Ca' Nova  
UII3\_19 La Taranella  
UII3\_20 Tadina Grande  
UII3\_21 Colombarone  
UII3\_22 SP 32 tris

**UII 4**

UII4\_01 Casa Boschetto Raggio  
UII4\_02 Casa Bosco Calestani  
UII4\_03 La Scottina  
UII4\_04 Cascina Boscone  
UII4\_05 Bellotta  
UII4\_06 Bellottina  
UII4\_07 Cascina San Camillo  
UII4\_08 L'Artigalla  
UII4\_09 Moncassola  
UII4\_10 Santa Mercede  
UII4\_11 Ca' degli Zingari  
UII4\_12 Casa del Riglio  
UII4\_13 San Pietro  
UII4\_14 Strada Comunale per Case Riglio  
UII4\_15 Casa Canalone  
UII4\_16 Casa Longora  
UII4\_17 Colombarola  
UII4\_18 Case Riglio 1  
UII4\_19 Case Riglio 2  
UII4\_20 Case Riglio 3  
UII4\_21 Case Riglio 4  
UII4\_22 Santa Maddalena  
UII4\_23 Strada per Marazzani  
UII4\_24 Casa Zandonino  
UII4\_25 Colombara  
UII4\_26 Casa Gandaiola  
UII4\_27 La Stradazza  
UII4\_28 Cimitero di Paderna  
UII4\_29 Sotto Chiesa  
UII4\_30 Casa Nuova Marazzani  
UII4\_31 Colombarola di Paderna  
UII4\_32 Cascina Lorenza  
UII4\_33 Montanaro



**DEFINIZIONE DELL'INSEDIAMENTO**

<b>Tipologia insediativa</b>	<p>Chiesa con canonica, Cimitero, Castello, Fortilizio minore, Case a corte chiusa, Torri o colombaie Palazzo, Villa signorile, Palazzina padronale Grande cascina, Cascina minore, Insediamento colonico a corte, Insediamento colonico in linea, Agglomerati colonici Case artigiane e a schiera, Villini e palazzine, Servizi d'interesse generale</p>
<b>Grado d'interesse</b>	<p>storico - artistico storico - testimoniale ambientale irrilevante</p>
<b>Vincoli e tutele</b>	<p>Bene culturale disciplinato dal D. Lgs. 42/2004</p>
<b>Area pertinenziale d'interesse</b>	<p>Vedute prospettiche Corti, spazi lastricati e altre pertinenze di pregio Giardini e altre aree di particolare valore ambientale Aree pertinenziali d'impianti fortificati Stradelli d'uso comune Altre aree di valore ambientale Porticati o logge Muri di recinzione</p>
<b>Note</b>	<p>.....</p>

**DEFINIZIONE DEI CORPI DI FABBRICA**

Grado d'interesse	Stato di conservazione	Stato d'uso	Destinazione d'uso
storico - testimoniale	buono	Utilizzato	Agricolo
storico - artistico	discreto	Inutilizzato	Residenziale
ambientale	mediocre	Parzialmente utilizzato	Produttivo
irrilevante	cattivo		Servizi
	pessimo		
	rudere		

**DEFINIZIONE DEI CORPI DI FABBRICA - Tipologia edilizia**

<b>cs</b>	castelli	<b>in</b>	impianti industriali
<b>cc</b>	case a corte chiusa	<b>op</b>	opifici
<b>to</b>	torri	<b>ml</b>	mulini
<b>co</b>	colombaie	<b>ch</b>	chiese
<b>pa</b>	palazzi	<b>or</b>	oratori
<b>vp</b>	ville	<b>ci</b>	edilizia funeraria
<b>ps</b>	palazzine signorili	<b>ca</b>	canoniche
<b>ap</b>	abitazioni padronali	<b>mi</b>	mistadelli
<b>vl</b>	villini e palazzine	<b>sc</b>	scuole
<b>sa</b>	edifici a schiera in addizione	<b>ep</b>	altri edifici pubblici
<b>ba</b>	costruzioni coloniche	<b>nc</b>	edifici non classificabili
<b>pm</b>	costruzioni abitative "a porta morta"		
<b>sf</b>	stalla con soprastante fienile	<b>EAs</b>	Edificio agricolo adibito ad allevamenti
<b>pf</b>	porticati, fienili e depositi	<b>EAd</b>	Edificio agricolo adibito a deposito/fienile
<b>br</b>	bassi rustici	<b>ER</b>	Edificio residenziale mono o plurifamiliare
<b>pr</b>	rustici rurali a destinazione produttiva	<b>EP</b>	Edificio produttivo



SCHEDA URBANISTICA

NCT	CODICE	NCTN	Numero catalogo generale		
PVC	LOCALIZZAZIONE	PVCC	Comune: Pontenure		
		PVCL	Località		
OGT	OGGETTO	OGTT	<b>Tipologia:</b> corte lombarda, corte piacentina, tipo in linea giustapposto.		
		OGTD	Denominazione		
UBV	UBICAZIONE	UBVD	Denominazione spazio viabilistico		
		UBVN	Numero civico		
		UBVP	Ubicazione non viabilistica		
STU	CONDIZIONE URBANISTICA	STUT	<b>Tipo di strumento urbanistico:</b> PRG		
		STUN	<b>Zona urbanistica:</b> Borgo storico e beni culturali isolati, Complessi agricoli, Insediamenti ed edifici isolati di interesse testimoniale, Zone a colture arboree, Zone di completamento produttivo, Zone di vecchia formazione		
		U01	<b>Destinazione d'uso</b>		
		U02	<b>Categorie d'intervento previste</b>		
		U03	<b>Modalità di attuazione del piano:</b> Aree sottoposte a Progr. d'intervento, Unità minime di intervento nelle Zone omogenee A		
		U04	<b>Disciplina particolareggiata centro storico:</b> esistente, non esistente		
		U05	<b>Censimento aree rurali:</b> esistente, non esistente		
		VIN	<b>Vincoli sovracomunali:</b> D. Lgs. 42/2004		
		CRD	RIFERIMENTI GEOGRAFICI	CRDR	Sistema di riferimento
				CRDY	Latitudine
CRDX	Longitudine				
CRDZ	Altitudine				

U06	<b>ASSETTO URBANISTICO E GEOAMBIENTALE</b>
U07	<b>Unità di paesaggio:</b> UdP fluviale, UdP dei sistemi urbanizzati, UdP dell'alta pianura piacentina, UdP della bassa pianura piacentina
U08	<b>Uso reale dei suoli nell'intorno:</b> Coltivazioni agrarie
U10	<b>Fasce di tutela:</b> PTCP Progetti di tutela recupero e valorizzazione, assente

U11	<b>FATTORI DI RISCHIO</b>
U12	<b>Stabilità:</b> Deposito alluvionale terrazzato
U13	<b>Esondabilità:</b> Fascia A2 - Alveo di piena Fascia C1 - Zona protetta o extrarginale Fascia C2 - Zona non protetta da difese idrauliche assente
U14	<b>Vulnerabilità:</b> alta, assente
U15	<b>Sismicità:</b> Depositi alluvionale di pianura prevalentemente ghiaiosi o limosi o misti, Depositi alluvionale di pianura prevalentemente sabbiosi, Depositi alluvionale indifferenziati e assimilabili

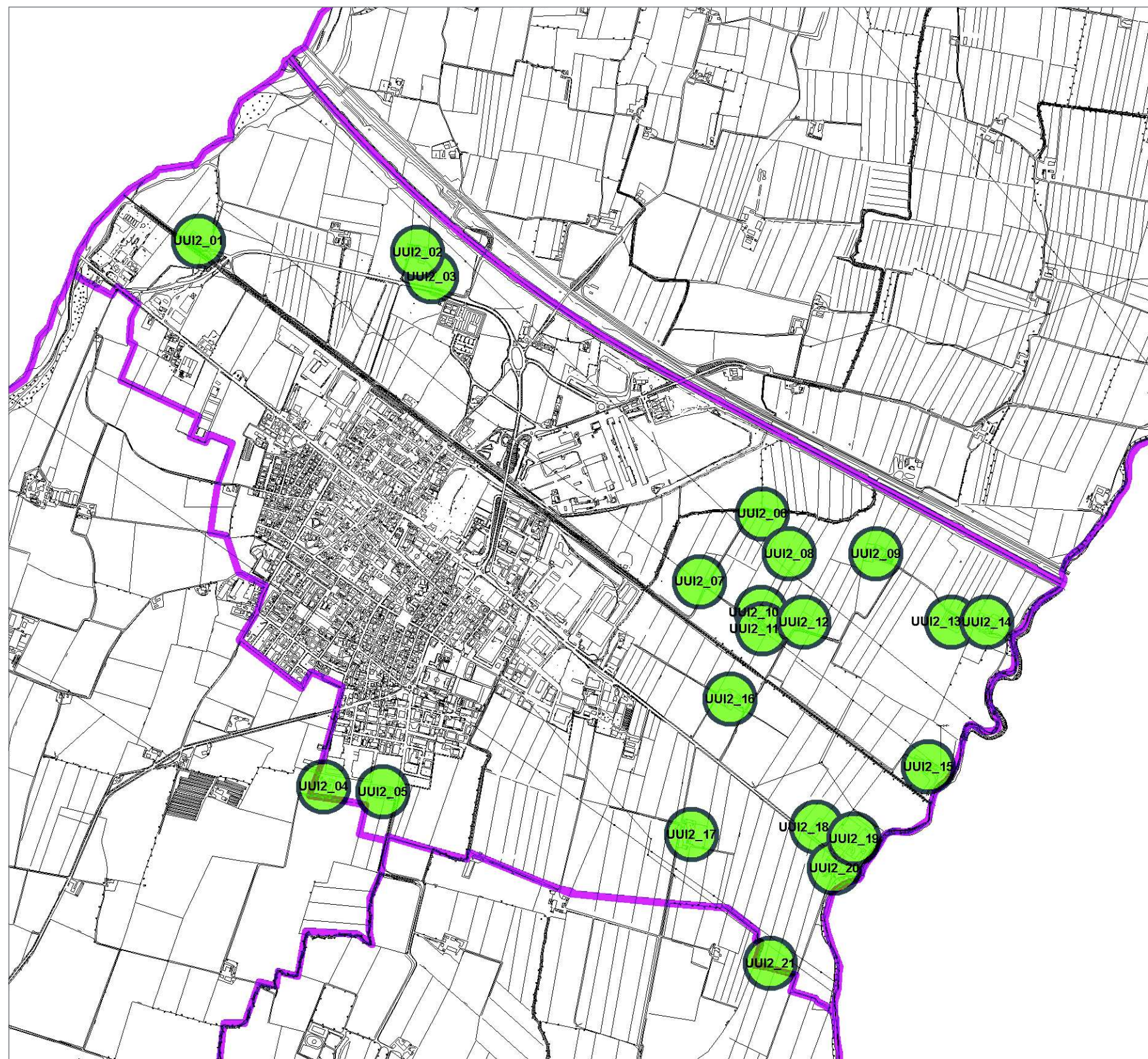
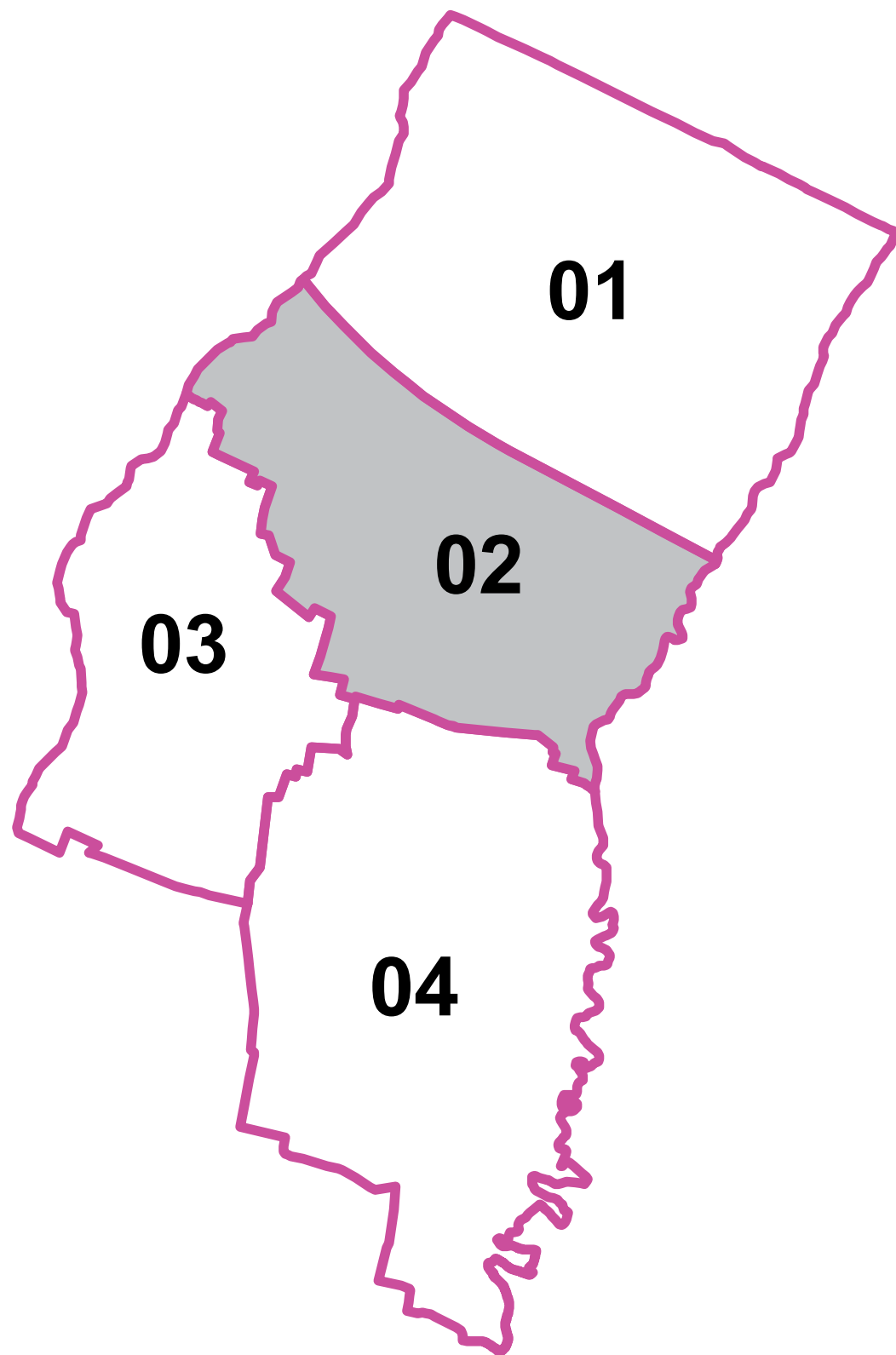
U16	<b>ASSETTO TERRITORIALE</b>
U17	<b>Distanza dal capoluogo comunale</b>
U18	<b>Distanza da servizi primari</b>

U20	<b>CARATTERI INSEDIATIVI</b>
U21	<b>Consistenza edificatoria</b> Superficie complessiva dell'area edificata
U22	<b>Consistenza edificatoria</b> Superficie complessiva coperta dai fabbricati
U23	<b>Morfologia della disposizione planimetrica:</b> Uniforme

U24	<b>CARATTERI AMBIENTALI</b>
U25	<b>Vegetazione:</b> Siepi di recinzione, alberi in filare, giardino, elementi naturalistici di pregio
U26	<b>Elementi antropici:</b> Aia lastricata, concimaia, pozzo, forno, depositi, altro
U27	<b>Corpi idrici e geoambientali</b> distanza dal torrente Nure, distanza dal torrente Riglio
U28	<b>Classificazione del suolo:</b> Deposito alluvionale terrazzato

U29	<b>DATAZIONE CARTOGRAFICA</b>
U30	<b>Soglia storica:</b> 1828, 1890, non presente
U31	<b>Trasformazioni:</b> Integro, recuperabile, parzialmente compromesso, fortemente compromesso, irrecuperabile, già restaurato

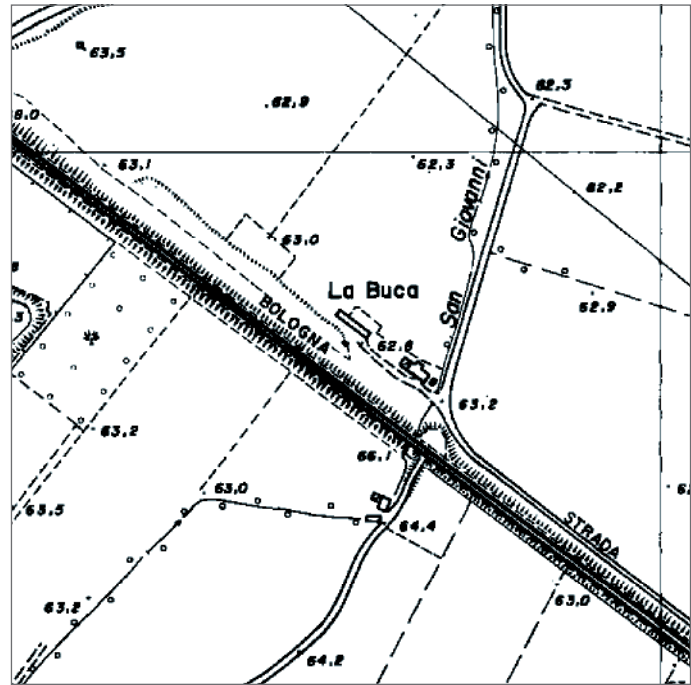








CTR (agg. 2007) SCALA 1:5000



ORTOFOTO (agg. 2007) SCALA 1:5000



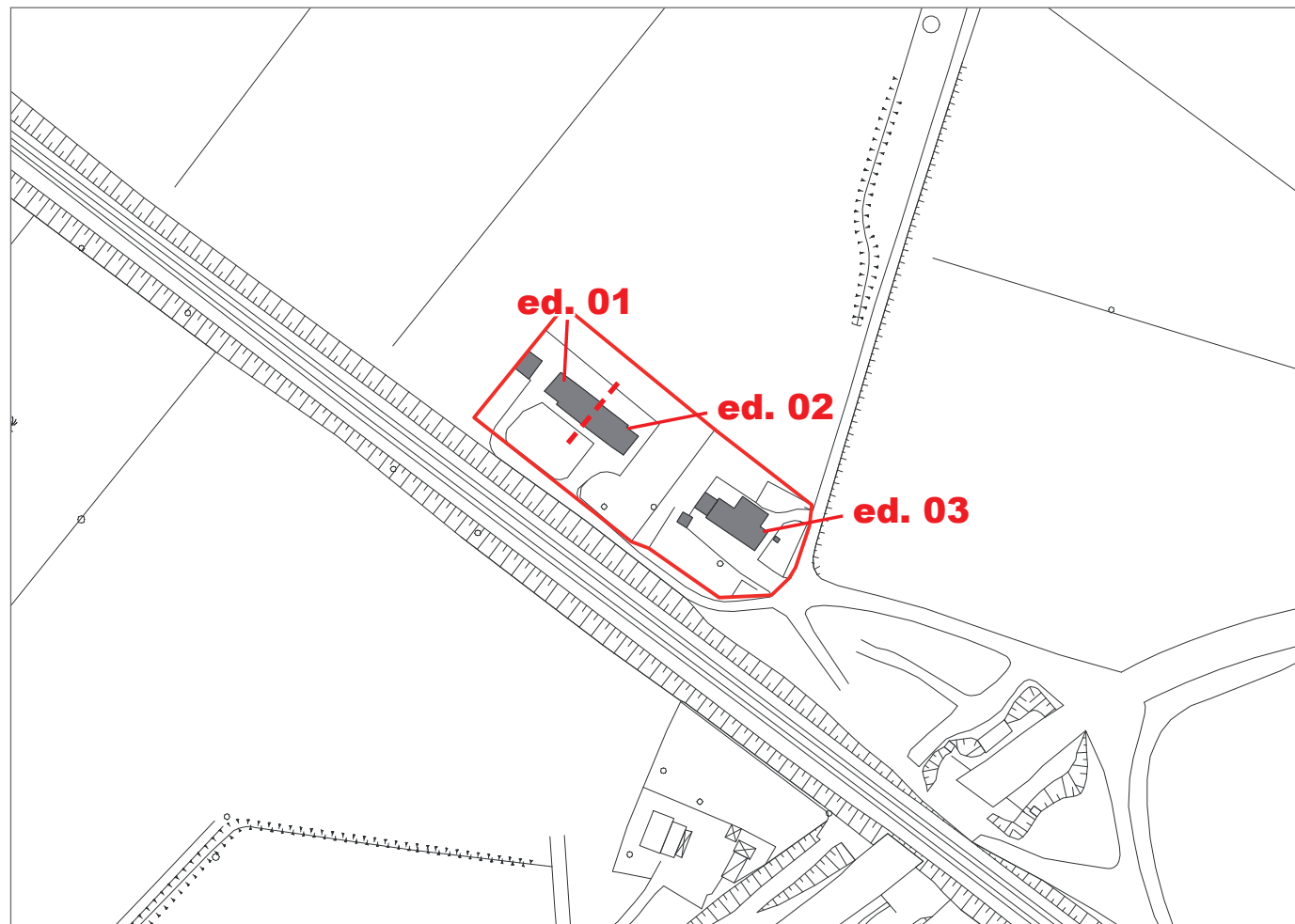
DEFINIZIONE DELL'INSEDIAMENTO

Tipologia insediativa	insediamento residenziale
Grado d'interesse	irrilevante
Vincoli e tutele	.....
Area pertinenziale d'interesse	.....
Note	.....

FOTO DELL'INSEDIAMENTO



INDIVIDUAZIONE DEI CORPI DI FABBRICA - SCALA 1:2000



DEFINIZIONE DEI CORPI DI FABBRICA

N.	Tipologia edilizia	Grado d'interesse	Stato di conservazione	Stato d'uso	Destinazione d'uso
01	ba	irrilevante	buono	utilizzato	residenziale
02	pf	irrilevante	buono	utilizzato	residenziale
03	ER	irrilevante	buono	utilizzato	residenziale
04					
05					
06					
07					
08					

FOTO DEI CORPI DI FABBRICA




Edificio 01



Edificio 02



Edificio 03





**SCHEMA URBANISTICA**

NCT	CODICE	NCTN	UUI2_01
PVC	LOCALIZZAZIONE	PVCC	Pontenure
		PVCL	La Buca
OGT	OGGETTO	OGTT	tipo in linea giustapposto
		OGTD	.....
UBV	UBICAZIONE	UBVD	Strada Vicinale del Nure
		UBVN	.....
		UBVP	.....
STU	CONDIZIONE URBANISTICA	STUT	PRG
		STUN	.....
		U01	.....
		U02	....
		U03	.....
		U04	esistente
		U05	non esistente
		VIN	.....
CRD	RIFERIMENTI GEOGRAFICI	CRDR	WGS 84 UTM Zone 32N
		CRDY	561367,33086
		CRDX	561367,33086
		CRDZ	62,8

U06	ASSETTO URBANISTICO E GEOAMBIENTALE
U07	16
U08	coltivazioni agrarie
U10	PTCP Progetti di tutela recupero e valorizzazione

U20	CARATTERI INSEDIATIVI
U21	3.631 mq
U22	425 mq
U23	uniforme

U11	FATTORI DI RISCHIO
U12	deposito alluvionale terrazzato
U13	fascia C2 - Zona non protetta da difese idrauliche
U14	assente
U15	depositi alluvionale di pianura prevalentemente ghiaiosi o limosi o misti

U24	CARATTERI AMBIENTALI
U25	.....
U26	.....
U27	352,58 mt dal torrente Nure
U28	AES8 - Subsistema di Ravenna, Pleistocene superiore. - Olocene

U16	ASSETTO TERRITORIALE
U17	1,45 km
U18	1,45 km

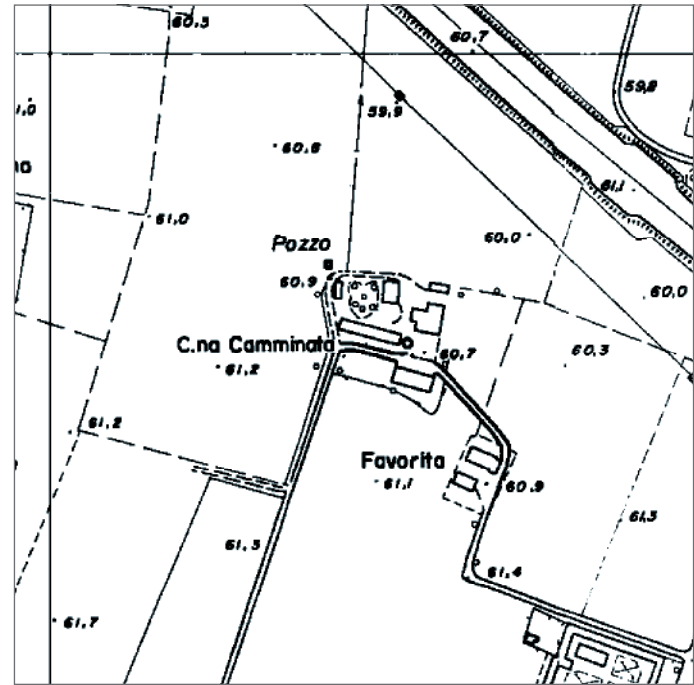
U29	DATAZIONE CARTOGRAFICA
U30	non presente
U31	integro

NOTE	
------	--






CTR (agg. 2007) SCALA 1:5000



ORTOFOTO (agg. 2007) SCALA 1:5000



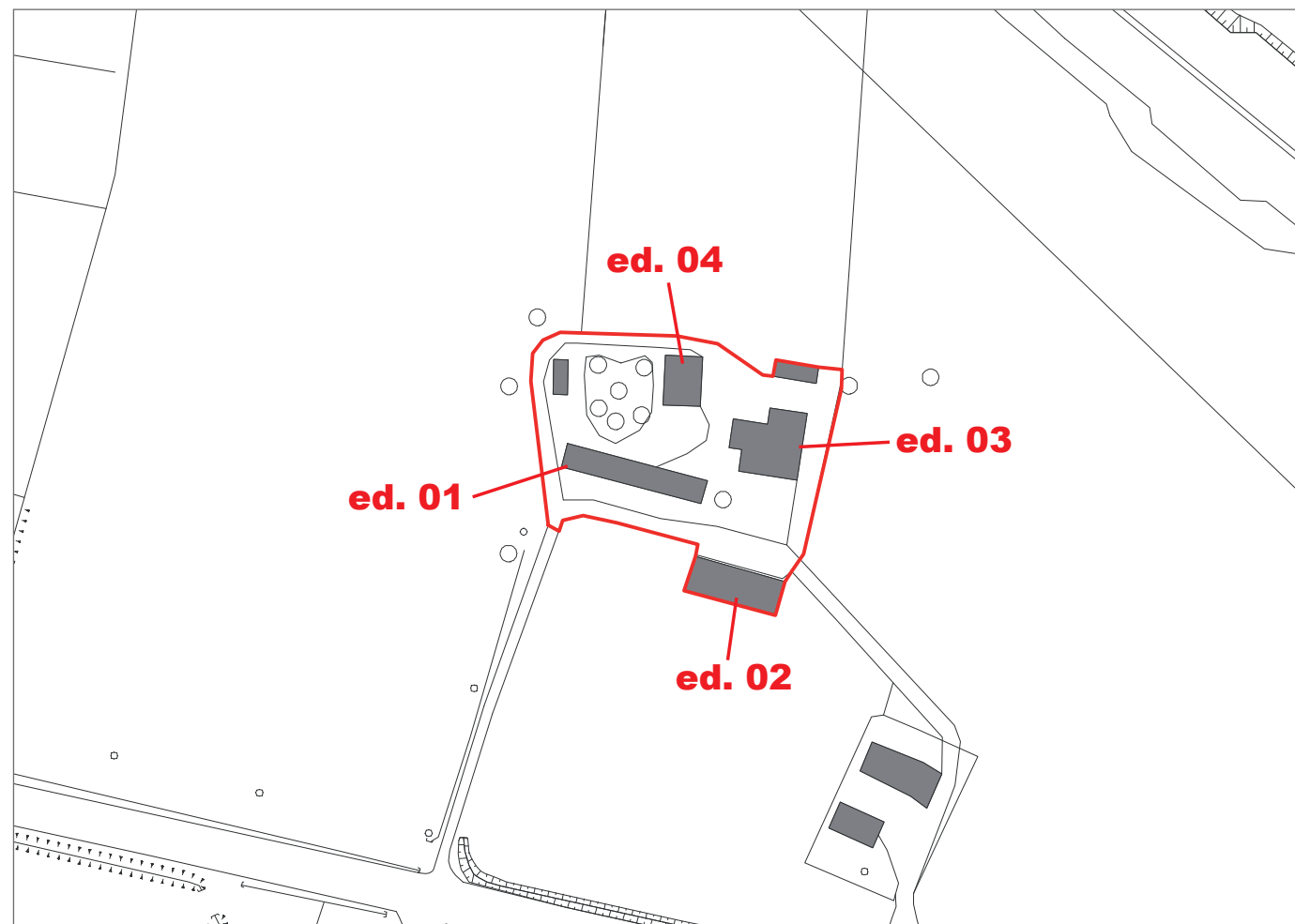
DEFINIZIONE DELL'INSEDIAMENTO

Tipologia insediativa	cascina minore
Grado d'interesse	storico - testimoniale
Vincoli e tutele	.....
Area pertinenziale d'interesse	corti, spazi lastricati e altre pertinenze di pregio / giardini e altre aree di particolare valore ambientale
Note	.....

FOTO DELL'INSEDIAMENTO



INDIVIDUAZIONE DEI CORPI DI FABBRICA - SCALA 1:2000



DEFINIZIONE DEI CORPI DI FABBRICA

N.	Tipologia edilizia	Grado d'interesse	Stato di conservazione	Stato d'uso	Destinazione d'uso
01	ap	storico - testimoniale	mediocre	inutilizzato	residenziale
02	pf	storico - testimoniale	buono	utilizzato	agricolo
03	pf	storico - testimoniale	buono	utilizzato	agricolo
04	ap	storico - testimoniale	buono	utilizzato	residenziale
05					
06					
07					
08					

FOTO DEI CORPI DI FABBRICA



Edificio 01



Edificio 02



Edificio 03



Edificio 04



**SCHEDA URBANISTICA**

NCT	CODICE	NCTN	UUI2_02
PVC	LOCALIZZAZIONE	PVCC	Pontenure
		PVCL	Cascina Camminata
OGT	OGGETTO	OGTT	corte piacentina
		OGTD	.....
UBV	UBICAZIONE	UBVD	.....
		UBVN	.....
		UBVP	.....
STU	CONDIZIONE URBANISTICA	STUT	PRG
		STUN	.....
		U01	residenziale / agricolo
		U02	....
		U03	.....
		U04	esistente
		U05	non esistente
		VIN	.....
CRD	RIFERIMENTI GEOGRAFICI	CRDR	WGS 84 UTM Zone 32N
		CRDY	984502,13827
		CRDX	562279,10484
		CRDZ	60,7

U06	ASSETTO URBANISTICO E GEOAMBIENTALE
U07	16
U08	coltivazioni agrarie
U10	PTCP Progetti di tutela recupero e valorizzazione

U20	CARATTERI INSEDIATIVI
U21	4.777 mq
U22	1.100 mq
U23	uniforme

U11	FATTORI DI RISCHIO
U12	deposito alluvionale terrazzato
U13	assente
U14	assente
U15	depositi alluvionale di pianura prevalentemente ghiaiosi o limosi o misti

U24	CARATTERI AMBIENTALI
U25	giardino
U26	aia lastricata
U27	369,83 mt dal torrente Nure
U28	AES8 - Subsistema di Ravenna, Pleistocene superiore. - Olocene

U16	ASSETTO TERRITORIALE
U17	1,12 km
U18	1,12 km

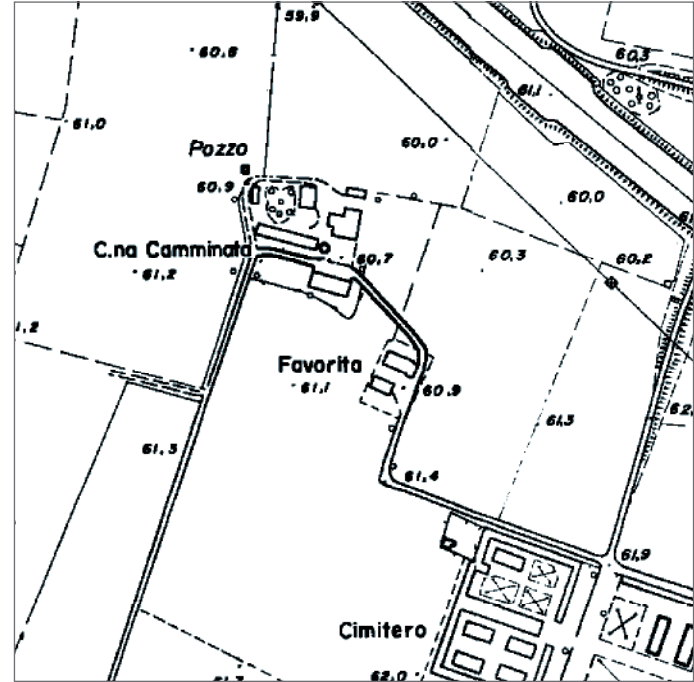
U29	DATAZIONE CARTOGRAFICA
U30	1.828
U31	recuperabile

NOTE	
------	--





CTR (agg. 2007) SCALA 1:5000



ORTOFOTO (agg. 2007) SCALA 1:5000



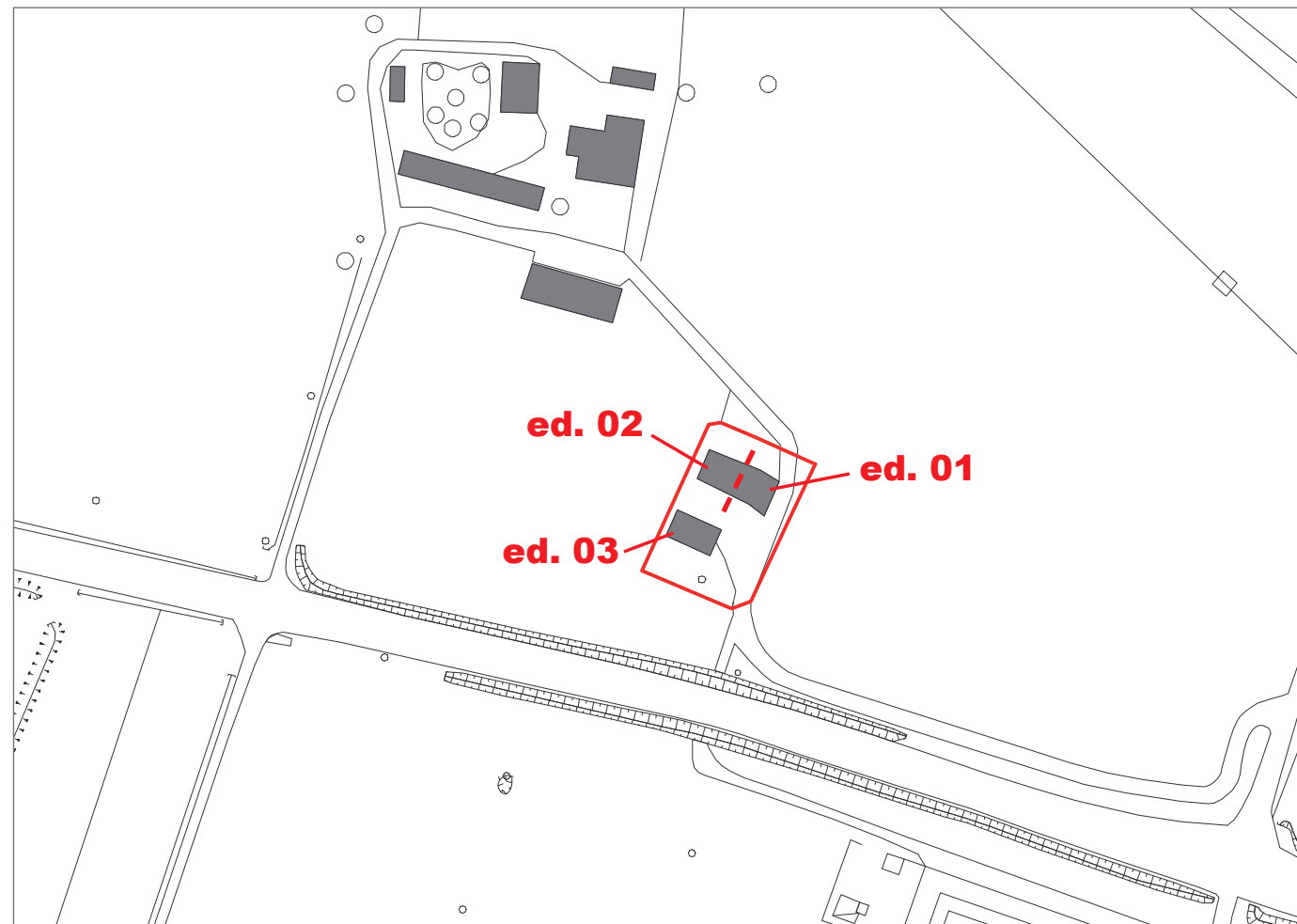
DEFINIZIONE DELL'INSEDIAMENTO

Tipologia insediativa	insediamento residenziale
Grado d'interesse	irrilevante
Vincoli e tutele	.....
Area pertinenziale d'interesse	.....
Note	.....

FOTO DELL'INSEDIAMENTO



INDIVIDUAZIONE DEI CORPI DI FABBRICA - SCALA 1:2000



DEFINIZIONE DEI CORPI DI FABBRICA

N.	Tipologia edilizia	Grado d'interesse	Stato di conservazione	Stato d'uso	Destinazione d'uso
01	ER	irrilevante	buono	utilizzato	residenziale
02	sf	irrilevante	buono	utilizzato	residenziale
03	pf	irrilevante	buono	utilizzato	residenziale
04					
05					
06					
07					
08					



FOTO DEI CORPI DI FABBRICA



Edificio 01



Edificio 02





**SCHEDA URBANISTICA**

NCT	CODICE	NCTN	UUI2_03
PVC	LOCALIZZAZIONE	PVCC	Pontenure
		PVCL	Favorita
OGT	OGGETTO	OGTT	.....
		OGTD	.....
UBV	UBICAZIONE	UBVD	.....
		UBVN	.....
		UBVP	.....
STU	CONDIZIONE URBANISTICA	STUT	PRG
		STUN	.....
		U01	residenziale
		U02	....
		U03	.....
		U04	esistente
		U05	non esistente
		VIN	.....
CRD	RIFERIMENTI GEOGRAFICI	CRDR	WGS 84 UTM Zone 32N
		CRDY	984401,40702
		CRDX	562336,60000
		CRDZ	60,9

U06	ASSETTO URBANISTICO E GEOAMBIENTALE
U07	16
U08	coltivazioni agrarie
U10	PTCP Progetti di tutela recupero e valorizzazione

U20	CARATTERI INSEDIATIVI
U21	1.472 mq
U22	316 mq
U23	uniforme

U11	FATTORI DI RISCHIO
U12	deposito alluvionale terrazzato
U13	assente
U14	assente
U15	depositi alluvionale di pianura prevalentemente ghiaiosi o limosi o misti

U24	CARATTERI AMBIENTALI
U25	.....
U26	.....
U27	956,68 mt dal torrente Nure
U28	AES8 - Subsistema di Ravenna, Pleistocene superiore. - Olocene

U16	ASSETTO TERRITORIALE
U17	1,03 km
U18	1,03 km

U29	DATAZIONE CARTOGRAFICA
U30	1.828
U31	integro

NOTE	
------	--





CTR (agg. 2007) SCALA 1:5000



ORTOFOTO (agg. 2007) SCALA 1:5000



DEFINIZIONE DELL'INSEDIAMENTO

Tipologia insediativa	insediamento agricolo
Grado d'interesse	irrilevante
Vincoli e tutele	.....
Area pertinenziale d'interesse	.....
Note	.....

FOTO DELL'INSEDIAMENTO



INDIVIDUAZIONE DEI CORPI DI FABBRICA - SCALA 1:2000



DEFINIZIONE DEI CORPI DI FABBRICA

N.	Tipologia edilizia	Grado d'interesse	Stato di conservazione	Stato d'uso	Destinazione d'uso
01	pf	irrilevante	discreto	utilizzato	agricolo
02	br	irrilevante	discreto	utilizzato	residenziale
03	pf	irrilevante	discreto	utilizzato	agricolo
04	sf	irrilevante	discreto	utilizzato	agricolo
05	pf	irrilevante	discreto	utilizzato	agricolo
06					
07					
08					



FOTO DEI CORPI DI FABBRICA



Edificio 01



Edificio 02





**SCHEDA URBANISTICA**

NCT	CODICE	NCTN	UUI2_04
PVC	LOCALIZZAZIONE	PVCC	Pontenure
		PVCL	Marcedola
OGT	OGGETTO	OGTT	corte piacentina
		OGTD	.....
UBV	UBICAZIONE	UBVD	Strada della Marcedola
		UBVN	.....
		UBVP	.....
STU	CONDIZIONE URBANISTICA	STUT	PRG
		STUN	.....
		U01	residenziale / agricolo
		U02	....
		U03	.....
		U04	esistente
		U05	non esistente
		VIN	.....
CRD	RIFERIMENTI GEOGRAFICI	CRDR	WGS 84 UTM Zone 32N
		CRDY	982279,58568
		CRDX	561886,48879
		CRDZ	68,1

U06	ASSETTO URBANISTICO E GEOAMBIENTALE
U07	16
U08	coltivazioni agrarie
U10	assente

U20	CARATTERI INSEDIATIVI
U21	5.965 mq
U22	1.388 mq
U23	uniforme

U11	FATTORI DI RISCHIO
U12	deposito alluvionale terrazzato
U13	assente
U14	assente
U15	depositi alluvionale di pianura prevalentemente ghiaiosi o limosi o misti

U24	CARATTERI AMBIENTALI
U25	.....
U26	.....
U27	1.780,5 mt dal torrente Nure
U28	AES8 - Subsistema di Ravenna, Pleistocene superiore. - Olocene

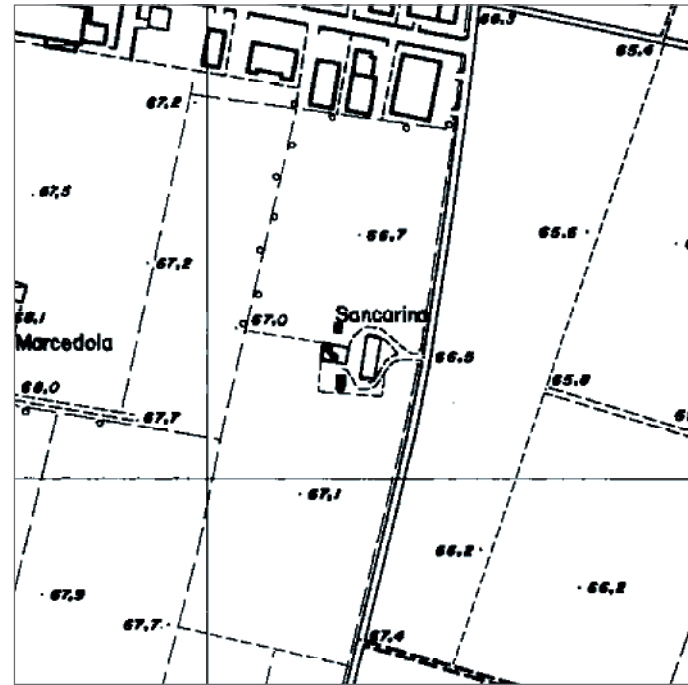
U16	ASSETTO TERRITORIALE
U17	1,14 km
U18	1,14 km

U29	DATAZIONE CARTOGRAFICA
U30	1.828
U31	integro


NOTE	
------	--



CTR (agg. 2007) SCALA 1:5000



ORTOFOTO (agg. 2007) SCALA 1:5000



DEFINIZIONE DELL'INSEDIAMENTO

Tipologia insediativa	Insedimento colonico a corte
Grado d'interesse	ambientale
Vincoli e tutele	.....
Area pertinenziale d'interesse	.....
Note	.....

FOTO DELL'INSEDIAMENTO



INDIVIDUAZIONE DEI CORPI DI FABBRICA - SCALA 1:2000



DEFINIZIONE DEI CORPI DI FABBRICA

N.	Tipologia edilizia	Grado d'interesse	Stato di conservazione	Stato d'uso	Destinazione d'uso
01	ba	irrilevante	buono	utilizzato	residenziale
02	sf	ambientale	buono	utilizzato	agricolo
03	pf	ambientale	buono	utilizzato	agricolo
04					
05					
06					
07					
08					

FOTO DEI CORPI DI FABBRICA




Edificio 01



Edificio 02



Edificio 03







**SCHEDA URBANISTICA**

NCT	CODICE	NCTN	UUI2_05
PVC	LOCALIZZAZIONE	PVCC	Pontenure
		PVCL	Sancarina
OGT	OGGETTO	OGTT	tipo in linea giustapposto
		OGTD	.....
UBV	UBICAZIONE	UBVD	Strada per Valconasso
		UBVN	.....
		UBVP	.....
STU	CONDIZIONE URBANISTICA	STUT	PRG
		STUN	.....
		U01	residenziale / agricolo
		U02	....
		U03	.....
		U04	esistente
		U05	non esistente
		VIN	.....
CRD	RIFERIMENTI GEOGRAFICI	CRDR	WGS 84 UTM Zone 32N
		CRDY	982257,61368
		CRDX	562132,97183
		CRDZ	67,0

U06	ASSETTO URBANISTICO E GEOAMBIENTALE
U07	2a
U08	coltivazioni agrarie
U10	assente

U11	FATTORI DI RISCHIO
U12	deposito alluvionale terrazzato
U13	assente
U14	assente
U15	depositi alluvionale di pianura prevalentemente ghiaiosi o limosi o misti

U16	ASSETTO TERRITORIALE
U17	1,12 km
U18	1,12 km

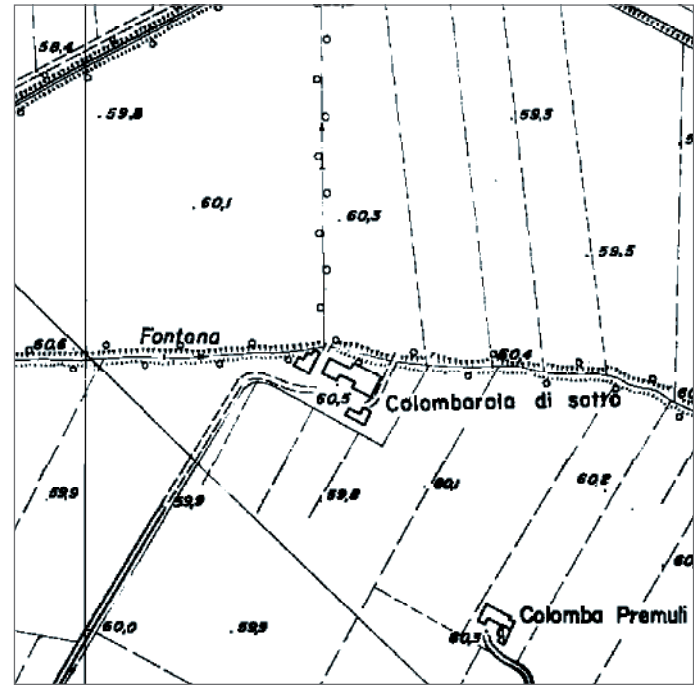
U20	CARATTERI INSEDIATIVI
U21	5.956 mq
U22	526 mq
U23	uniforme

U24	CARATTERI AMBIENTALI
U25	giardino
U26	.....
U27	1.903,65 mt dal torrente Riglio
U28	AES8 - Subsistema di Ravenna, Pleistocene superiore. - Olocene

U29	DATAZIONE CARTOGRAFICA
U30	non presente
U31	integro



CTR (agg. 2007) SCALA 1:5000



ORTOFOTO (agg. 2007) SCALA 1:5000



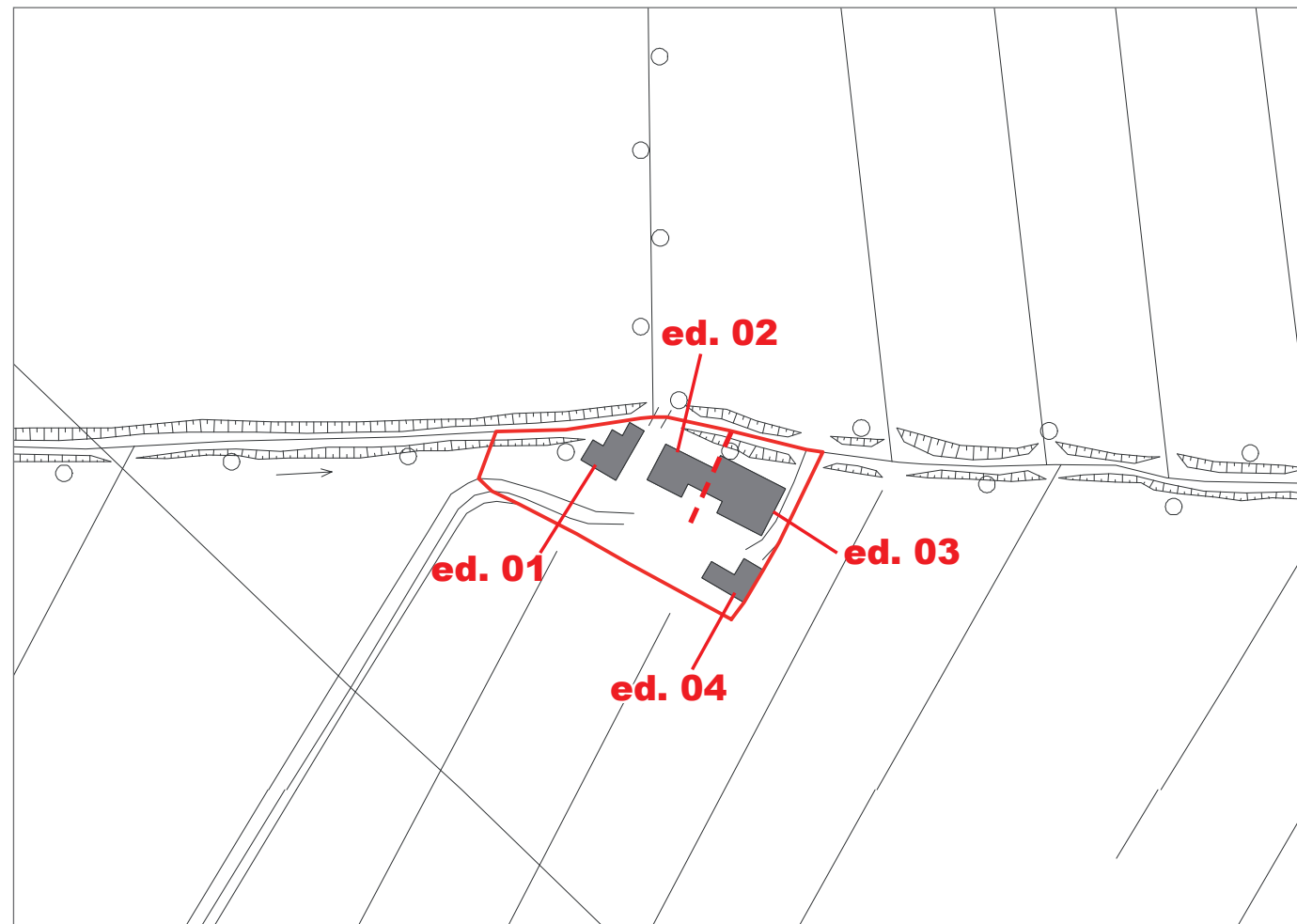
DEFINIZIONE DELL'INSEDIAMENTO

Tipologia insediativa	insediamento agricolo
Grado d'interesse	irrilevante
Vincoli e tutele	.....
Area pertinenziale d'interesse	.....
Note	.....

FOTO DELL'INSEDIAMENTO



INDIVIDUAZIONE DEI CORPI DI FABBRICA - SCALA 1:2000



DEFINIZIONE DEI CORPI DI FABBRICA

N.	Tipologia edilizia	Grado d'interesse	Stato di conservazione	Stato d'uso	Destinazione d'uso
01	ba	irrilevante	buono	utilizzato	residenziale
02	pf	irrilevante	buono	utilizzato	agricolo
03	ba	irrilevante	buono	utilizzato	residenziale
04	nc	irrilevante	buono	utilizzato	agricolo
05					
06					
07					
08					

FOTO DEI CORPI DI FABBRICA




Edificio 01



Edificio 02



Edificio 03





**SCHEMA URBANISTICA**

NCT	CODICE	NCTN	UUI2_06
PVC	LOCALIZZAZIONE	PVCC	Pontenure
		PVCL	Colombarola di sotto
OGT	OGGETTO	OGTT	tipo in linea giustapposto
		OGTD	.....
UBV	UBICAZIONE	UBVD	.....
		UBVN	.....
		UBVP	.....
STU	CONDIZIONE URBANISTICA	STUT	PRG
		STUN	.....
		U01	residenziale / agricolo
		U02	....
		U03	.....
		U04	esistente
		U05	non esistente
		VIN	.....
CRD	RIFERIMENTI GEOGRAFICI	CRDR	WGS 84 UTM Zone 32N
		CRDY	983414,24228
		CRDX	563714,44959
		CRDZ	60,5

U06	ASSETTO URBANISTICO E GEOAMBIENTALE
U07	3a
U08	coltivazioni agrarie
U10	assente

U20	CARATTERI INSEDIATIVI
U21	3.187 mq
U22	676 mq
U23	uniforme

U11	FATTORI DI RISCHIO
U12	deposito alluvionale terrazzato
U13	assente
U14	assente
U15	depositi alluvionale di pianura prevalentemente ghiaiosi o limosi o misti

U24	CARATTERI AMBIENTALI
U25	.....
U26	.....
U27	1.156,70 mt dal torrente Riglio
U28	AES8 - Subsistema di Ravenna, Pleistocene superiore. - Olocene

U16	ASSETTO TERRITORIALE
U17	1,49 km
U18	1,49 km

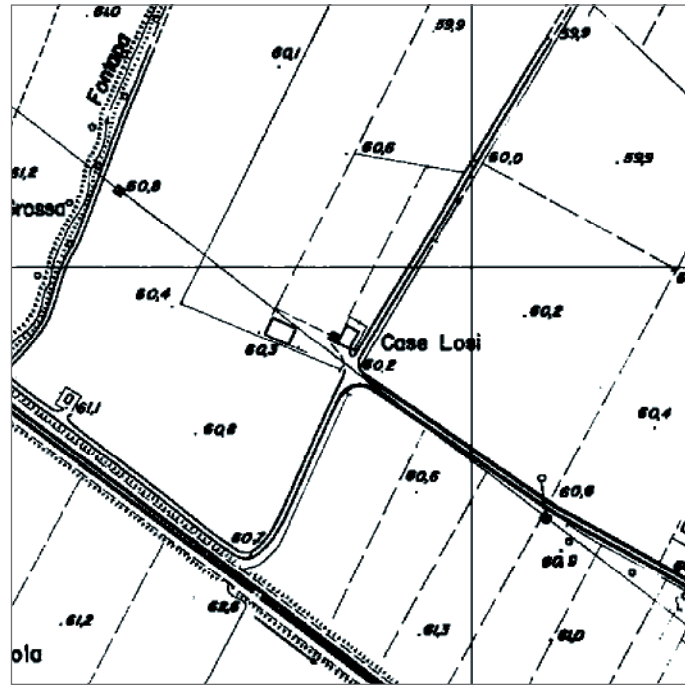
U29	DATAZIONE CARTOGRAFICA
U30	non presente
U31	integro

NOTE	
------	--






CTR (agg. 2007) SCALA 1:5000



ORTOFOTO (agg. 2007) SCALA 1:5000



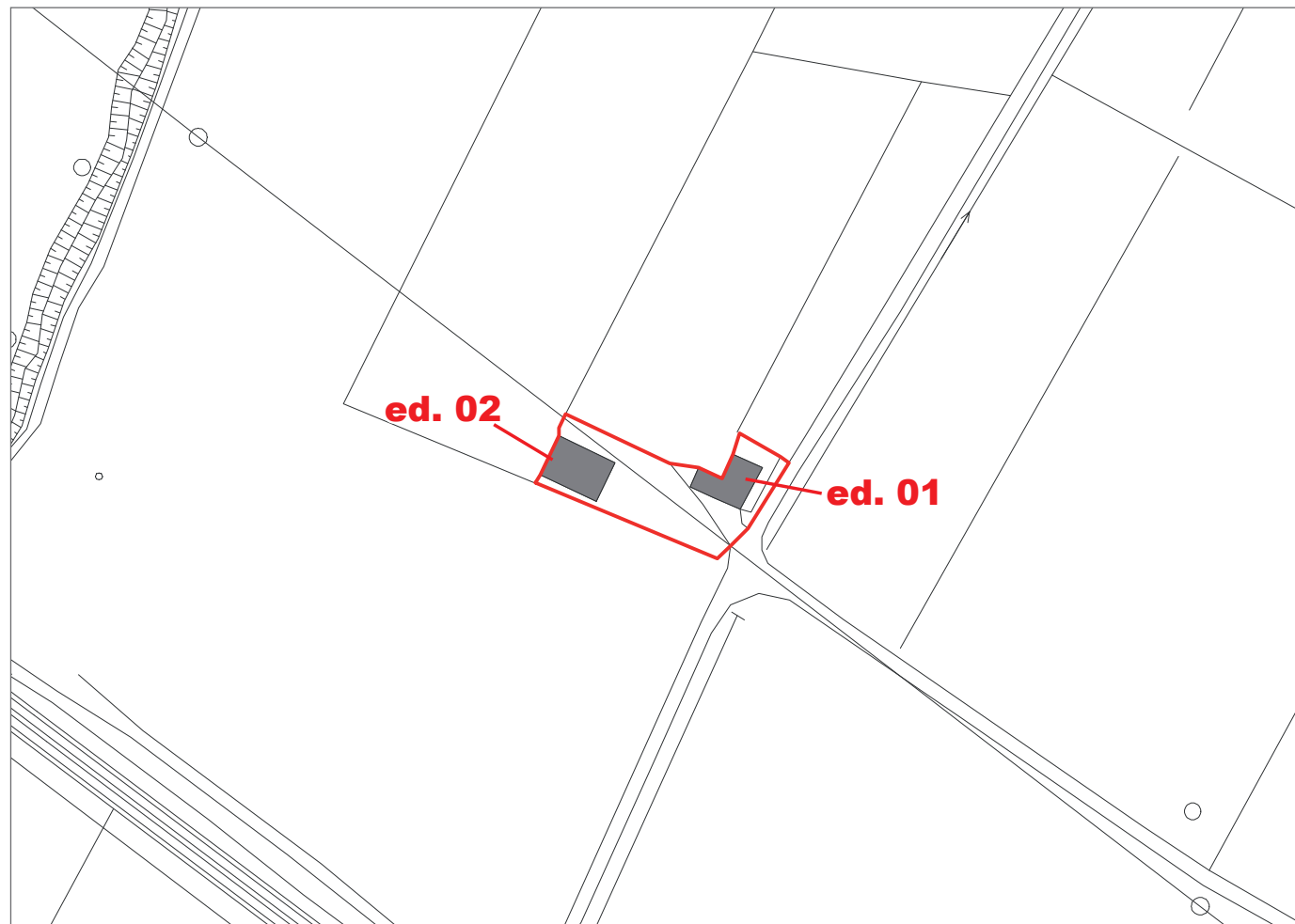
DEFINIZIONE DELL'INSEDIAMENTO

Tipologia insediativa	insediamento residenziale
Grado d'interesse	irrilevante
Vincoli e tutele	.....
Area pertinenziale d'interesse	.....
Note	.....

FOTO DELL'INSEDIAMENTO



INDIVIDUAZIONE DEI CORPI DI FABBRICA - SCALA 1:2000



DEFINIZIONE DEI CORPI DI FABBRICA

N.	Tipologia edilizia	Grado d'interesse	Stato di conservazione	Stato d'uso	Destinazione d'uso
01	ER	irrilevante	discreto	utilizzato	residenziale
02	EAd	irrilevante	buono	utilizzato	residenziale
03					
04					
05					
06					
07					
08					



FOTO DEI CORPI DI FABBRICA



Edificio 01



Edificio 02







**SCHEDA URBANISTICA**

NCT	CODICE	NCTN	UUI2_07
PVC	LOCALIZZAZIONE	PVCC	Pontenure
		PVCL	Case Losi
OGT	OGGETTO	OGTT	.....
		OGTD	.....
UBV	UBICAZIONE	UBVD	.....
		UBVN	.....
		UBVP	.....
STU	CONDIZIONE URBANISTICA	STUT	PRG
		STUN	.....
		U01	residenziale
		U02	....
		U03	.....
		U04	non esistente
		U05	non esistente
		VIN	.....
CRD	RIFERIMENTI GEOGRAFICI	CRDR	WGS 84 UTM Zone 32N
		CRDY	983132,2352
		CRDX	563451,70609
		CRDZ	60,5

U06	ASSETTO URBANISTICO E GEOAMBIENTALE
U07	3a
U08	coltivazioni agrarie
U10	assente

U20	CARATTERI INSEDIATIVI
U21	1.400 mq
U22	369 mq
U23	uniforme

U11	FATTORI DI RISCHIO
U12	deposito alluvionale terrazzato
U13	assente
U14	assente
U15	depositi alluvionale di pianura prevalentemente ghiaiosi o limosi o misti

U24	CARATTERI AMBIENTALI
U25	.....
U26	.....
U27	1.267,84 mt dal torrente Riglio
U28	AES8 - Subsistema di Ravenna, Pleistocene superiore. - Olocene

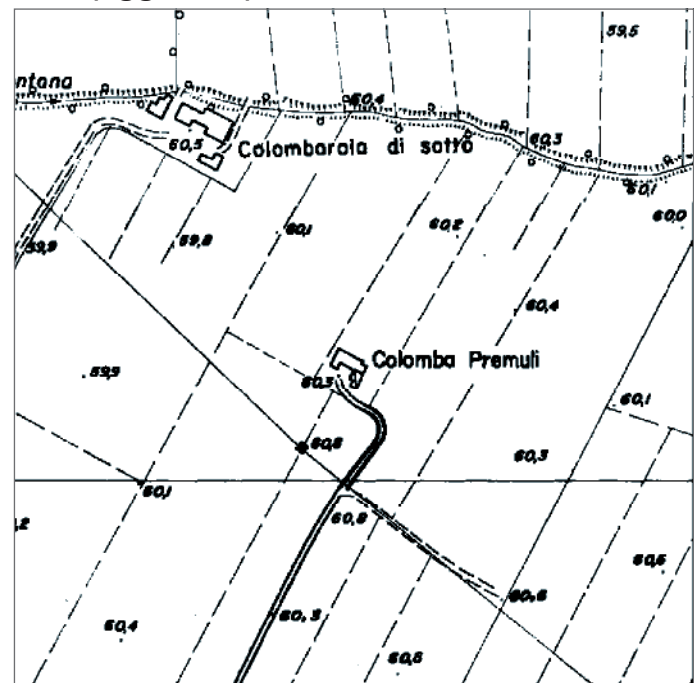
U16	ASSETTO TERRITORIALE
U17	1,25 km
U18	1,25 km

U29	DATAZIONE CARTOGRAFICA
U30	non presente
U31	integro


NOTE	
------	--



CTR (agg. 2007) SCALA 1:5000



ORTOFOTO (agg. 2007) SCALA 1:5000



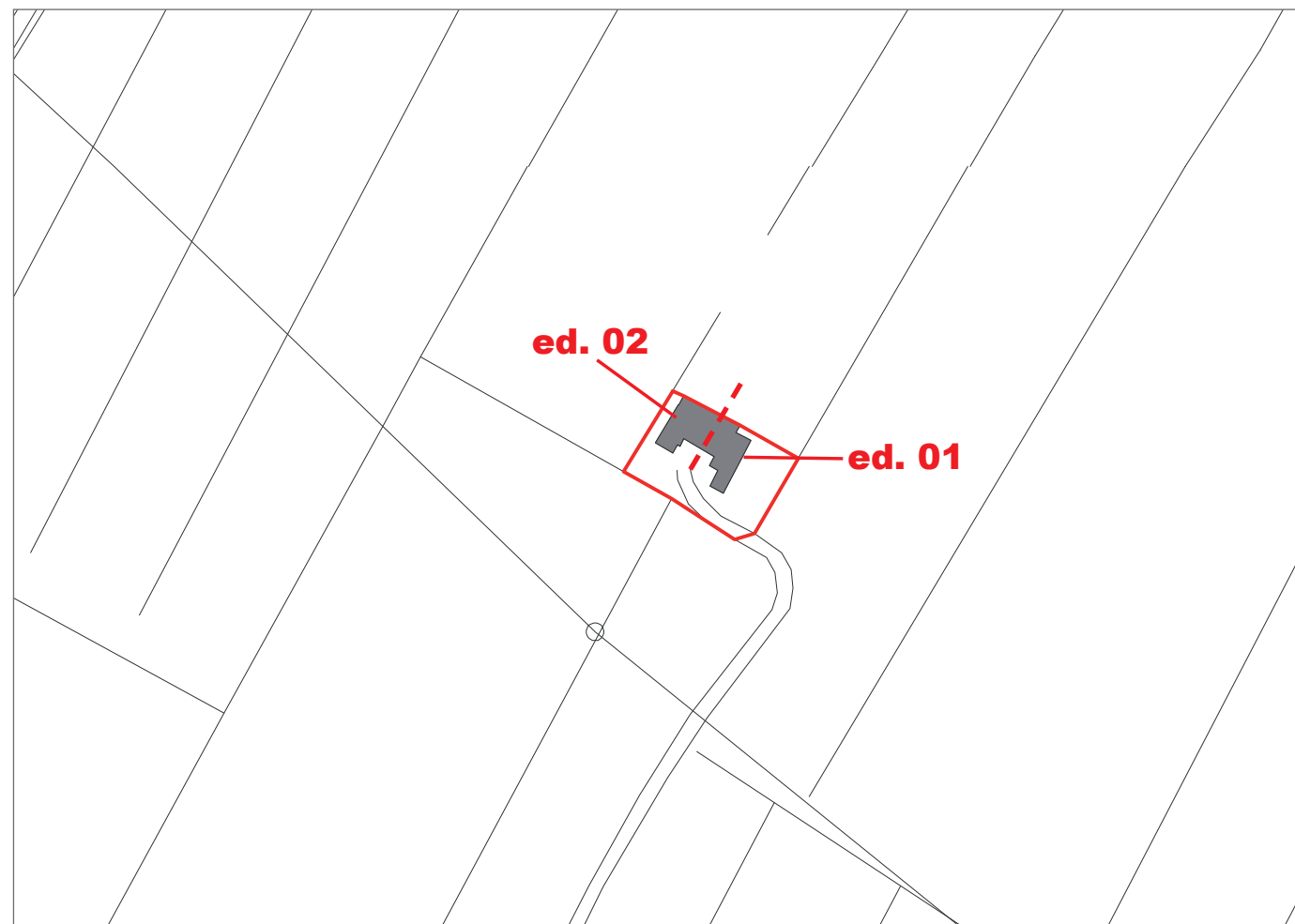
DEFINIZIONE DELL'INSEDIAMENTO

Tipologia insediativa	insediamento residenziale
Grado d'interesse	irrilevante
Vincoli e tutele	.....
Area pertinenziale d'interesse	.....
Note	.....

FOTO DELL'INSEDIAMENTO



INDIVIDUAZIONE DEI CORPI DI FABBRICA - SCALA 1:2000



DEFINIZIONE DEI CORPI DI FABBRICA

N.	Tipologia edilizia	Grado d'interesse	Stato di conservazione	Stato d'uso	Destinazione d'uso
01	ba	irrilevante	buono	utilizzato	residenziale
02	pf	irrilevante	buono	utilizzato	residenziale
03					
04					
05					
06					
07					
08					



FOTO DEI CORPI DI FABBRICA



Edificio 01



Edificio 02





**SCHEMA URBANISTICA**

NCT	CODICE	NCTN	UUI2_08
PVC	LOCALIZZAZIONE	PVCC	Pontenure
		PVCL	Colomba Premuli
OGT	OGGETTO	OGTT	.....
		OGTD	.....
UBV	UBICAZIONE	UBVD	.....
		UBVN	.....
		UBVP	.....
STU	CONDIZIONE URBANISTICA	STUT	PRG
		STUN	.....
		U01	residenziale
		U02	....
		U03	.....
		U04	esistente
		U05	non esistente
		VIN	.....
CRD	RIFERIMENTI GEOGRAFICI	CRDR	WGS 84 UTM Zone 32N
		CRDY	983247,39182
		CRDX	563826,51719
		CRDZ	60,3

U06	ASSETTO URBANISTICO E GEOAMBIENTALE
U07	3a
U08	coltivazioni agrarie
U10	assente

U20	CARATTERI INSEDIATIVI
U21	1.113 mq
U22	312 mq
U23	uniforme

U11	FATTORI DI RISCHIO
U12	deposito alluvionale terrazzato
U13	assente
U14	assente
U15	depositi alluvionale di pianura prevalentemente ghiaiosi o limosi o misti

U24	CARATTERI AMBIENTALI
U25	giardino
U26	.....
U27	987,97 mt dal torrente Riglio
U28	AES8 - Subsistema di Ravenna, Pleistocene superiore. - Olocene

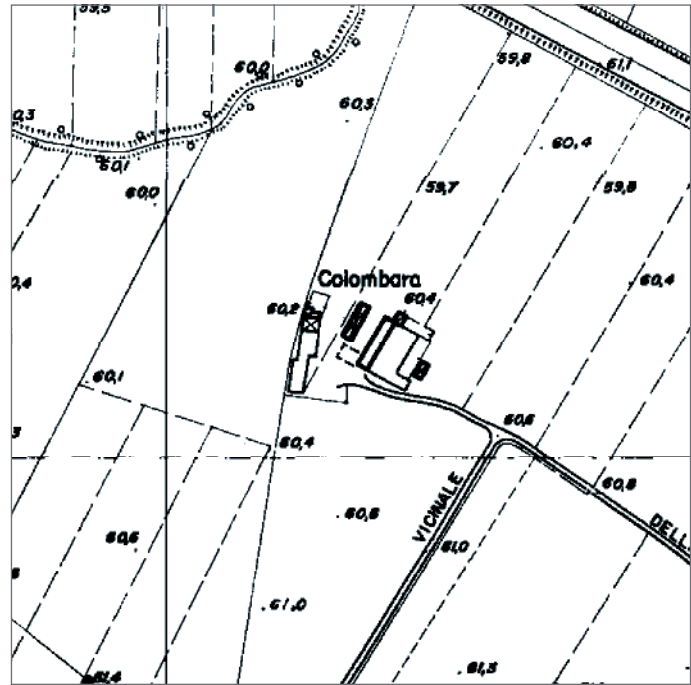
U16	ASSETTO TERRITORIALE
U17	1,61 km
U18	1,61 km

U29	DATAZIONE CARTOGRAFICA
U30	non presente
U31	integro


NOTE	
------	--



CTR (agg. 2007) SCALA 1:5000



ORTOFOTO (agg. 2007) SCALA 1:5000



DEFINIZIONE DELL'INSEDIAMENTO

Tipologia insediativa	insediamento agricolo
Grado d'interesse	irrilevante
Vincoli e tutele	.....
Area pertinenziale d'interesse	.....
Note	edifi 05 e 06 sono serre

FOTO DELL'INSEDIAMENTO



INDIVIDUAZIONE DEI CORPI DI FABBRICA - SCALA 1:2000



DEFINIZIONE DEI CORPI DI FABBRICA

N.	Tipologia edilizia	Grado d'interesse	Stato di conservazione	Stato d'uso	Destinazione d'uso
01	sf	irrilevante	buono	utilizzato	agricolo
02	ba	irrilevante	buono	utilizzato	residenziale
03		irrilevante	buono	utilizzato	residenziale
04	EAd	irrilevante	buono	utilizzato	agricolo
05	nc	irrilevante	buono	utilizzato	agricolo
06	nc	irrilevante	buono	utilizzato	agricolo
07					
08					



FOTO DEI CORPI DI FABBRICA



Edificio 01



Edificio 02







**SCHEMA URBANISTICA**

NCT	CODICE	NCTN	UUI2_09
PVC	LOCALIZZAZIONE	PVCC	Pontenure
		PVCL	Colombara
OGT	OGGETTO	OGTT	corte piacentina
		OGTD	.....
UBV	UBICAZIONE	UBVD	Strada Vicinale della Resega
		UBVN	.....
		UBVP	.....
STU	CONDIZIONE URBANISTICA	STUT	PRG
		STUN	.....
		U01	residenziale / agricolo
		U02	....
		U03	.....
		U04	esistente
		U05	non esistente
		VIN	.....
CRD	RIFERIMENTI GEOGRAFICI	CRDR	WGS 84 UTM Zone 32N
		CRDY	983247,91636
		CRDX	564186,97719
		CRDZ	60,3

U06	ASSETTO URBANISTICO E GEOAMBIENTALE
U07	3a
U08	coltivazioni agrarie
U10	assente

U20	CARATTERI INSEDIATIVI
U21	6.518 mq
U22	2.665 mq
U23	uniforme

U11	FATTORI DI RISCHIO
U12	deposito alluvionale terrazzato
U13	assente
U14	assente
U15	depositi alluvionale di pianura prevalentemente ghiaiosi o limosi o misti

U24	CARATTERI AMBIENTALI
U25	.....
U26	.....
U27	661,61 mt dal torrente Riglio
U28	AES8 - Subsistema di Ravenna, Pleistocene superiore. - Olocene

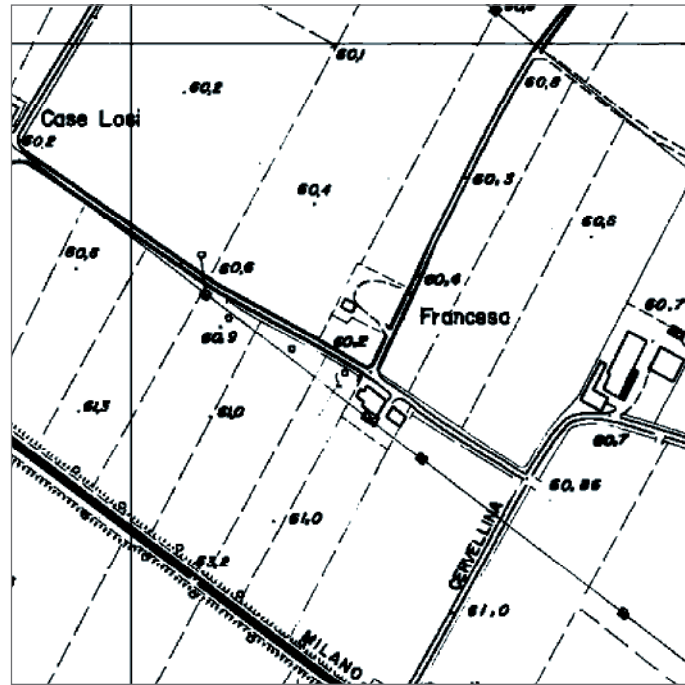
U16	ASSETTO TERRITORIALE
U17	1,96 km
U18	1,96 km

U29	DATAZIONE CARTOGRAFICA
U30	1.828
U31	integro

NOTE	
------	--



CTR (agg. 2007) SCALA 1:5000



ORTOFOTO (agg. 2007) SCALA 1:5000



DEFINIZIONE DELL'INSEDIAMENTO

Tipologia insediativa	insediamento agricolo
Grado d'interesse	irrilevante
Vincoli e tutele	.....
Area pertinenziale d'interesse	.....
Note	.....

FOTO DELL'INSEDIAMENTO



INDIVIDUAZIONE DEI CORPI DI FABBRICA - SCALA 1:2000



DEFINIZIONE DEI CORPI DI FABBRICA

N.	Tipologia edilizia	Grado d'interesse	Stato di conservazione	Stato d'uso	Destinazione d'uso
01	ER	irrilevante	buono	utilizzato	residenziale
02	EA	irrilevante	buono	utilizzato	agricolo
03					
04					
05					
06					
07					
08					



FOTO DEI CORPI DI FABBRICA



Edificio 01



Edificio 02





**SCHEDA URBANISTICA**

NCT	CODICE	NCTN	UUI2_10
PVC	LOCALIZZAZIONE	PVCC	Pontenure
		PVCL	Francesa
OGT	OGGETTO	OGTT	.....
		OGTD	.....
UBV	UBICAZIONE	UBVD	.....
		UBVN	.....
		UBVP	.....
STU	CONDIZIONE URBANISTICA	STUT	PRG
		STUN	.....
		U01	residenziale / agricolo
		U02	....
		U03	.....
		U04	esistente
		U05	non esistente
		VIN	.....
CRD	RIFERIMENTI GEOGRAFICI	CRDR	WGS 84 UTM Zone 32N
		CRDY	983004,84209
		CRDX	563709,51262
		CRDZ	60,2

U06	ASSETTO URBANISTICO E GEOAMBIENTALE
U07	3a
U08	coltivazioni agrarie
U10	assente

U20	CARATTERI INSEDIATIVI
U21	2.234 mq
U22	672 mq
U23	uniforme

U11	FATTORI DI RISCHIO
U12	deposito alluvionale terrazzato
U13	assente
U14	assente
U15	depositi alluvionale di pianura prevalentemente ghiaiosi o limosi o misti

U24	CARATTERI AMBIENTALI
U25	siepi / giardino
U26	.....
U27	980,48 mt dal torrente Riglio
U28	AES8 - Subsistema di Ravenna, Pleistocene superiore. - Olocene

U16	ASSETTO TERRITORIALE
U17	1,53 km
U18	1,53 km

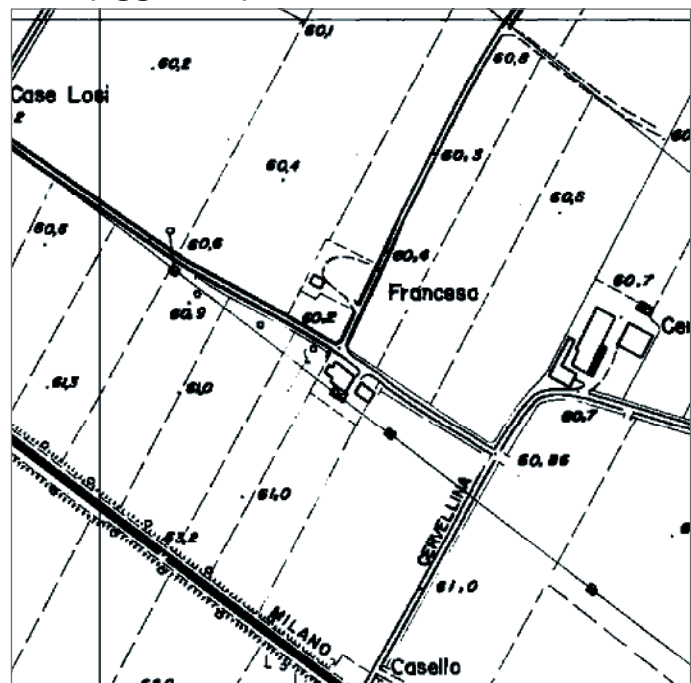
U29	DATAZIONE CARTOGRAFICA
U30	1.828
U31	integro

NOTE	
------	--






CTR (agg. 2007) SCALA 1:5000



ORTOFOTO (agg. 2007) SCALA 1:5000



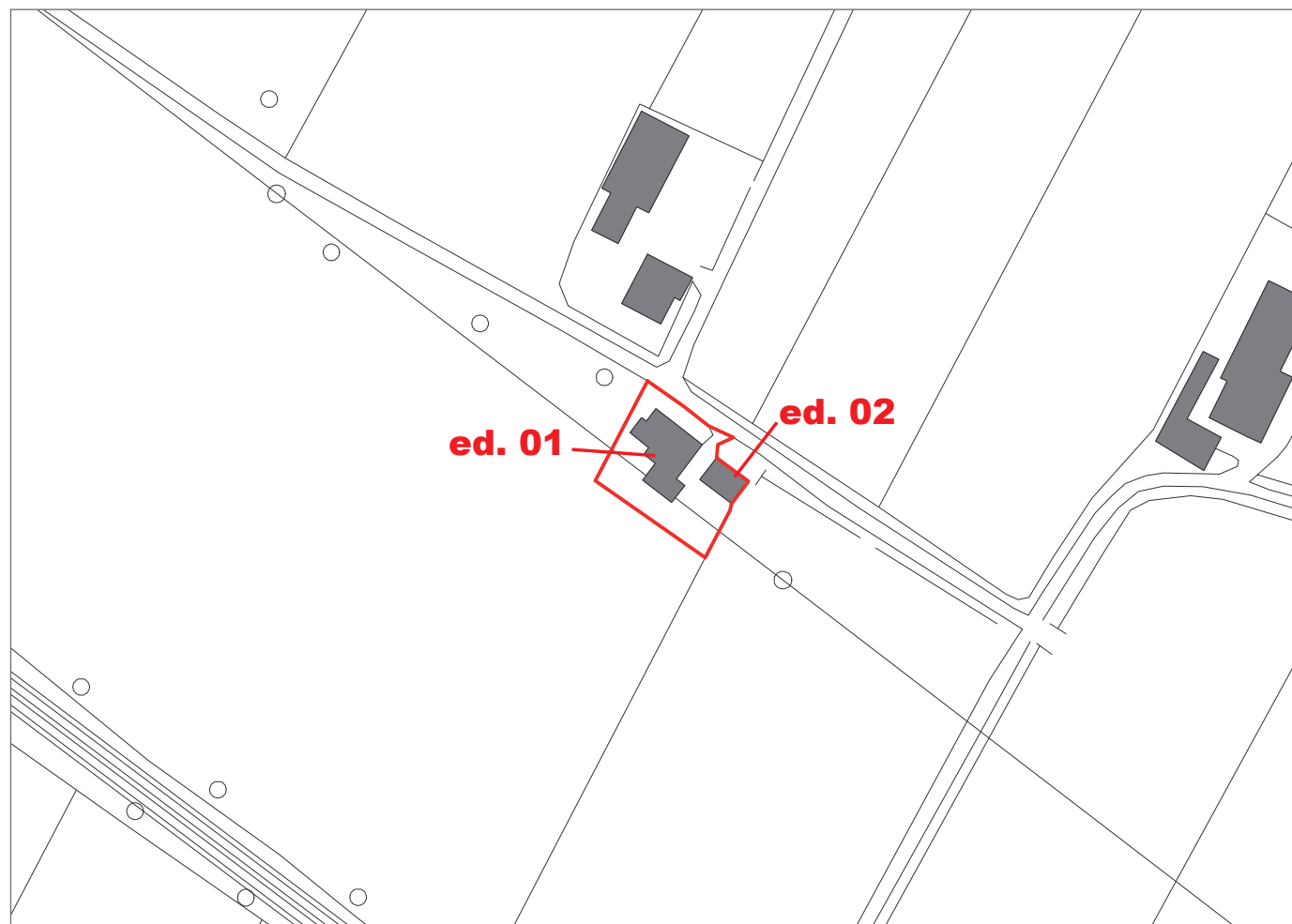
DEFINIZIONE DELL'INSEDIAMENTO

Tipologia insediativa	insediamento residenziale
Grado d'interesse	irrilevante
Vincoli e tutele	.....
Area pertinenziale d'interesse	.....
Note	.....

FOTO DELL'INSEDIAMENTO



INDIVIDUAZIONE DEI CORPI DI FABBRICA - SCALA 1:2000



DEFINIZIONE DEI CORPI DI FABBRICA

N.	Tipologia edilizia	Grado d'interesse	Stato di conservazione	Stato d'uso	Destinazione d'uso
01	ER	irrilevante	mediocre	utilizzato	residenziale
02	pf	irrilevante	mediocre	utilizzato	residenziale
03					
04					
05					
06					
07					
08					



FOTO DEI CORPI DI FABBRICA



Edificio 01



Edificio 02





**SCHEMA URBANISTICA**

NCT	CODICE	NCTN	UUI2_11
PVC	LOCALIZZAZIONE	PVCC	Pontenure
		PVCL	Strada Vicinale della Resega
OGT	OGGETTO	OGTT	.....
		OGTD	.....
UBV	UBICAZIONE	UBVD	.....
		UBVN	.....
		UBVP	.....
STU	CONDIZIONE URBANISTICA	STUT	PRG
		STUN	.....
		U01	residenziale / agricolo
		U02	....
		U03	.....
		U04	esistente
		U05	non esistente
		VIN	.....
CRD	RIFERIMENTI GEOGRAFICI	CRDR	WGS 84 UTM Zone 32N
		CRDY	563714,34906
		CRDX	982936,23936
		CRDZ	60,2

U06	ASSETTO URBANISTICO E GEOAMBIENTALE
U07	3a
U08	coltivazioni agrarie
U10	assente

U20	CARATTERI INSEDIATIVI
U21	1.119 mq
U22	348 mq
U23	uniforme

U11	FATTORI DI RISCHIO
U12	deposito alluvionale terrazzato
U13	assente
U14	assente
U15	depositi alluvionale di pianura prevalentemente ghiaiosi o limosi o misti

U24	CARATTERI AMBIENTALI
U25	.....
U26	.....
U27	944,37 mt dal torrente Riglio
U28	AES8 - Subsistema di Ravenna, Pleistocene superiore. - Olocene

U16	ASSETTO TERRITORIALE
U17	1,55 km
U18	1,55 km

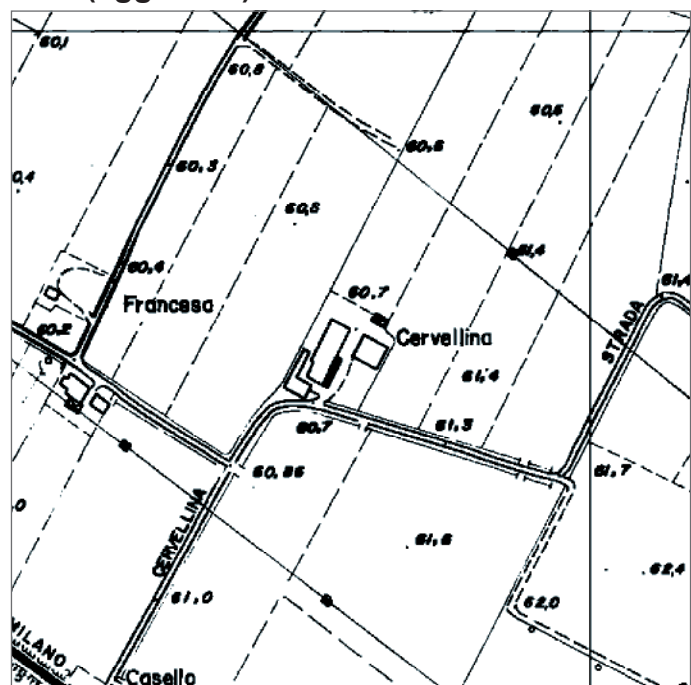
U29	DATAZIONE CARTOGRAFICA
U30	non presente
U31	integro

NOTE	
------	--






CTR (agg. 2007) SCALA 1:5000



ORTOFOTO (agg. 2007) SCALA 1:5000



DEFINIZIONE DELL'INSEDIAMENTO

Tipologia insediativa	cascina minore
Grado d'interesse	ambientale
Vincoli e tutele	.....
Area pertinenziale d'interesse	.....
Note	.....

FOTO DELL'INSEDIAMENTO



INDIVIDUAZIONE DEI CORPI DI FABBRICA - SCALA 1:2000



DEFINIZIONE DEI CORPI DI FABBRICA

N.	Tipologia edilizia	Grado d'interesse	Stato di conservazione	Stato d'uso	Destinazione d'uso
01	pm	ambientale	mediocre	inutilizzato	agricolo
02	sf	ambientale	rudere	inutilizzato	agricolo
03	ap	ambientale	mediocre	inutilizzato	residenziale
04					
05					
06					
07					
08					

FOTO DEI CORPI DI FABBRICA




Edificio 01



Edificio 02



Edificio 03





**SCHEDA URBANISTICA**

NCT	CODICE	NCTN	UUI2_12
PVC	LOCALIZZAZIONE	PVCC	Pontenure
		PVCL	Cervellina
OGT	OGGETTO	OGTT	corte piacentina
		OGTD	.....
UBV	UBICAZIONE	UBVD	Strada Vicinale della Resega
		UBVN	.....
		UBVP	.....
STU	CONDIZIONE URBANISTICA	STUT	PRG
		STUN	.....
		U01	residenziale / agricolo
		U02	....
		U03	.....
		U04	esistente
		U05	non esistente
		VIN	.....
CRD	RIFERIMENTI GEOGRAFICI	CRDR	WGS 84 UTM Zone 32N
		CRDY	982964,4327
		CRDX	563887,02285
		CRDZ	60,7

U06	ASSETTO URBANISTICO E GEOAMBIENTALE
U07	3a
U08	coltivazioni agrarie
U10	assente

U20	CARATTERI INSEDIATIVI
U21	3.710 mq
U22	1.209 mq
U23	uniforme

U11	FATTORI DI RISCHIO
U12	deposito alluvionale terrazzato
U13	assente
U14	assente
U15	depositi alluvionale di pianura prevalentemente ghiaiosi o limosi o misti

U24	CARATTERI AMBIENTALI
U25	.....
U26	.....
U27	806,98 mt dal torrente Riglio
U28	AES8 - Subsistema di Ravenna, Pleistocene superiore. - Olocene

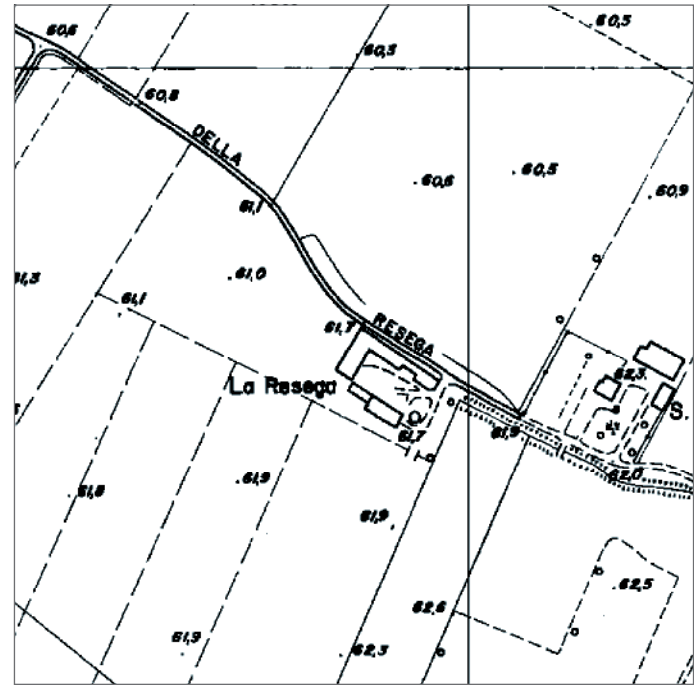
U16	ASSETTO TERRITORIALE
U17	1,71 km
U18	1,71 km

U29	DATAZIONE CARTOGRAFICA
U30	1.828
U31	parzialmente compromesso

NOTE	
------	--



CTR (agg. 2007) SCALA 1:5000



ORTOFOTO (agg. 2007) SCALA 1:5000



DEFINIZIONE DELL'INSEDIAMENTO

Tipologia insediativa	cascina minore
Grado d'interesse	irrilevante
Vincoli e tutele	.....
Area pertinenziale d'interesse	.....
Note	.....

FOTO DELL'INSEDIAMENTO



INDIVIDUAZIONE DEI CORPI DI FABBRICA - SCALA 1:2000



DEFINIZIONE DEI CORPI DI FABBRICA

N.	Tipologia edilizia	Grado d'interesse	Stato di conservazione	Stato d'uso	Destinazione d'uso
01	ap	irrilevante	buono	utilizzato	residenziale
02	pm	irrilevante	buono	utilizzato	residenziale
03	pf	irrilevante	buono	utilizzato	residenziale
04	sf	irrilevante	buono	utilizzato	residenziale
05					
06					
07					
08					



FOTO DEI CORPI DI FABBRICA



Edificio 01



Edificio 02







**SCHEMA URBANISTICA**

NCT	CODICE	NCTN	UUI2_13
PVC	LOCALIZZAZIONE	PVCC	Pontenure
		PVCL	La Resega
OGT	OGGETTO	OGTT	corte lombarda
		OGTD	.....
UBV	UBICAZIONE	UBVD	Strada Vicinale della Resega
		UBVN	2
		UBVP	.....
STU	CONDIZIONE URBANISTICA	STUT	PRG
		STUN	residenziale
		U01	....
		U02	....
		U03	.....
		U04	esistente
		U05	non esistente
		VIN	.....
CRD	RIFERIMENTI GEOGRAFICI	CRDR	WGS 84 UTM Zone 32N
		CRDY	982964,49214
		CRDX	564500,48472
		CRDZ	61,7

U06	ASSETTO URBANISTICO E GEOAMBIENTALE
U07	3a
U08	coltivazioni agrarie
U10	assente

U20	CARATTERI INSEDIATIVI
U21	5.039 mq
U22	1.139 mq
U23	uniforme

U11	FATTORI DI RISCHIO
U12	deposito alluvionale terrazzato
U13	assente
U14	assente
U15	depositi alluvionale di pianura prevalentemente sabbiosi

U24	CARATTERI AMBIENTALI
U25	.....
U26	.....
U27	1.272,66 mt dal torrente Nure
U28	AES8 - Subsistema di Ravenna, Pleistocene superiore. - Olocene

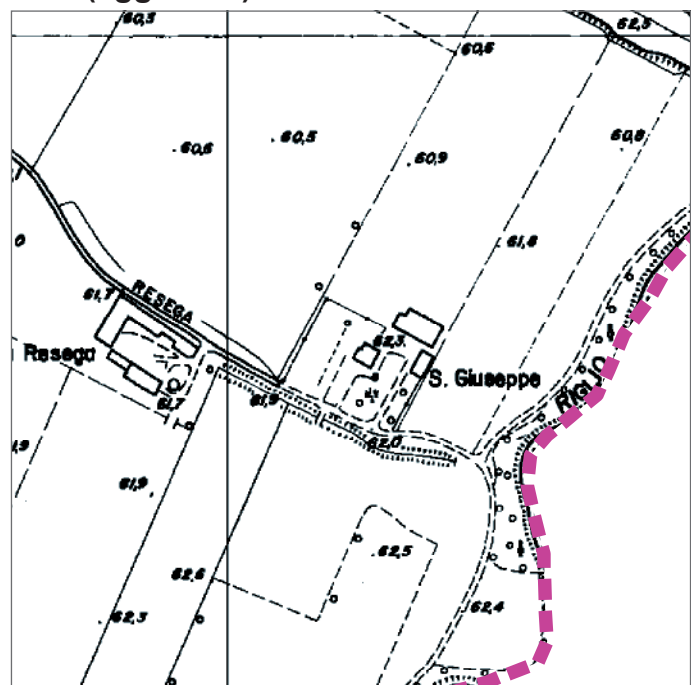
U16	ASSETTO TERRITORIALE
U17	2,31 km
U18	2,31 km

U29	DATAZIONE CARTOGRAFICA
U30	1.828
U31	integro

NOTE	
------	--



CTR (agg. 2007) SCALA 1:5000



ORTOFOTO (agg. 2007) SCALA 1:5000



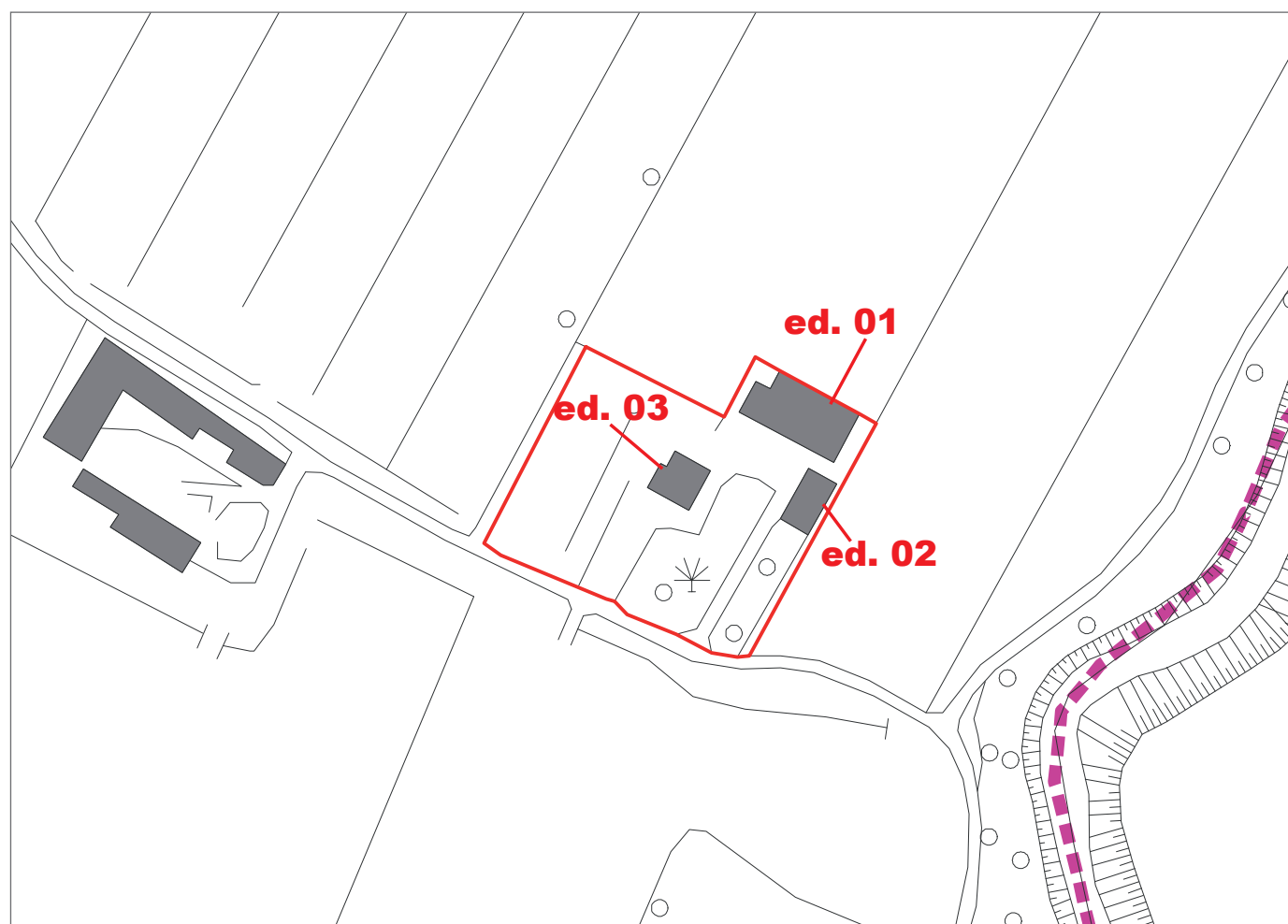
DEFINIZIONE DELL'INSEDIAMENTO

Tipologia insediativa	insediamento residenziale
Grado d'interesse	irrilevante
Vincoli e tutele	.....
Area pertinenziale d'interesse	.....
Note	.....

FOTO DELL'INSEDIAMENTO



INDIVIDUAZIONE DEI CORPI DI FABBRICA - SCALA 1:2000



DEFINIZIONE DEI CORPI DI FABBRICA

N.	Tipologia edilizia	Grado d'interesse	Stato di conservazione	Stato d'uso	Destinazione d'uso
01	sf	irrilevante	buono	in ristrutturazione	residenziale
02	ba	irrilevante	buono	utilizzato	residenziale
03	ba	irrilevante	buono	utilizzato	residenziale
04					
05					
06					
07					
08					

FOTO DEI CORPI DI FABBRICA




Edificio 01



Edificio 02



Edificio 03







**SCHEDA URBANISTICA**

NCT	CODICE	NCTN	UUI2_14
PVC	LOCALIZZAZIONE	PVCC	Pontenure
		PVCL	San Giuseppe
OGT	OGGETTO	OGTT	corte piacentina
		OGTD	.....
UBV	UBICAZIONE	UBVD	Strada Vicinale della Resega
		UBVN	19
		UBVP	.....
STU	CONDIZIONE URBANISTICA	STUT	PRG
		STUN	.....
		U01	residenziale
		U02	....
		U03	.....
		U04	esistente
		U05	non esistente
		VIN	.....
CRD	RIFERIMENTI GEOGRAFICI	CRDR	WGS 84 UTM Zone 32N
		CRDY	982963,52456
		CRDX	564647,35972
		CRDZ	62,3

U06	ASSETTO URBANISTICO E GEOAMBIENTALE
U07	3a
U08	coltivazioni agrarie
U10	assente

U20	CARATTERI INSEDIATIVI
U21	5.747 mq
U22	757 mq
U23	uniforme

U11	FATTORI DI RISCHIO
U12	deposito alluvionale terrazzato
U13	assente
U14	assente
U15	depositi alluvionale di pianura prevalentemente sabbiosi

U24	CARATTERI AMBIENTALI
U25	giardino
U26	.....
U27	120,69 mt dal torrente Riglio
U28	AES8 - Subsistema di Ravenna, Pleistocene superiore. - Olocene

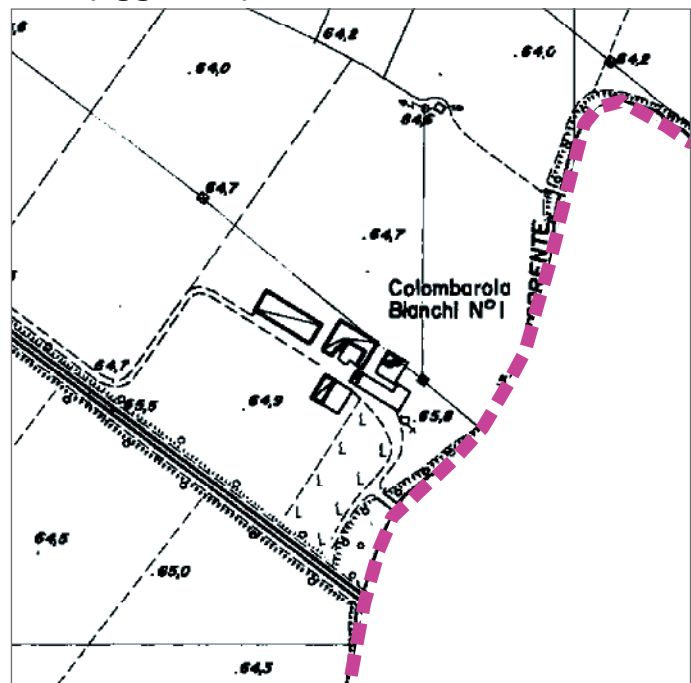
U16	ASSETTO TERRITORIALE
U17	2,46 km
U18	2,46 km

U29	DATAZIONE CARTOGRAFICA
U30	1.828
U31	integro

NOTE	
------	--



CTR (agg. 2007) SCALA 1:5000



ORTOFOTO (agg. 2007) SCALA 1:5000



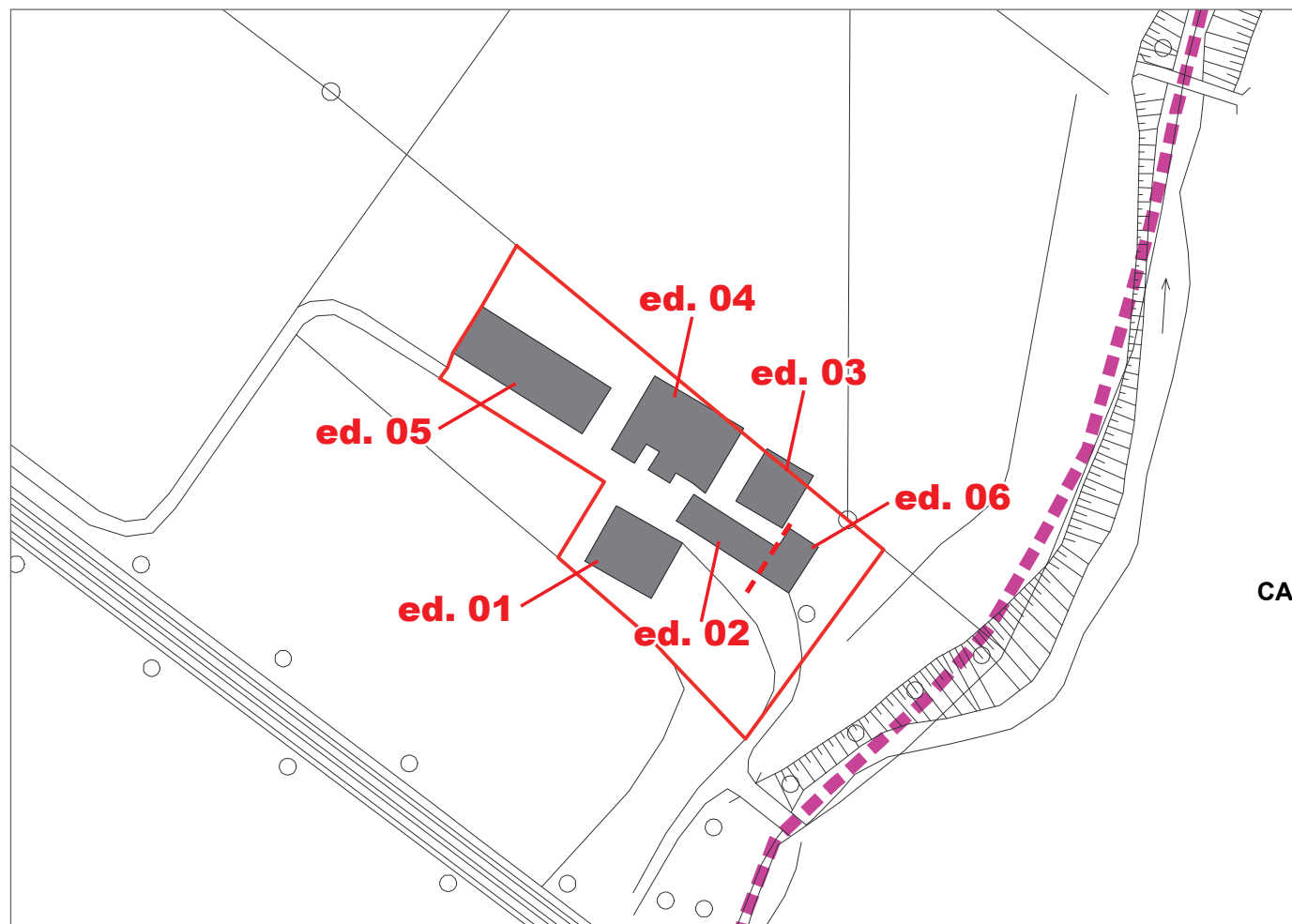
DEFINIZIONE DELL'INSEDIAMENTO

Tipologia insediativa	insediamento agricolo
Grado d'interesse	irrilevante
Vincoli e tutele	.....
Area pertinenziale d'interesse	.....
Note	.....

FOTO DELL'INSEDIAMENTO



INDIVIDUAZIONE DEI CORPI DI FABBRICA - SCALA 1:2000



DEFINIZIONE DEI CORPI DI FABBRICA

N.	Tipologia edilizia	Grado d'interesse	Stato di conservazione	Stato d'uso	Destinazione d'uso
01	?	irrilevante	discreto	utilizzato	agricolo
02	sf	irrilevante	discreto	utilizzato	agricolo
03	pf	irrilevante	discreto	utilizzato	agricolo
04	pf	irrilevante	discreto	utilizzato	agricolo
05	pf	irrilevante	discreto	utilizzato	agricolo
06	ba	irrilevante	discreto	utilizzato	residenziale
07					
08					



FOTO DEI CORPI DI FABBRICA



Edificio 02



Edificio 06





**SCHEDA URBANISTICA**

NCT	CODICE	NCTN	UUI2_14
PVC	LOCALIZZAZIONE	PVCC	Pontenure
		PVCL	Colombarola Bianchi N 1
OGT	OGGETTO	OGTT	corte piacentina
		OGTD	.....
UBV	UBICAZIONE	UBVD	.....
		UBVN	.....
		UBVP	.....
STU	CONDIZIONE URBANISTICA	STUT	PRG
		STUN	.....
		U01	....
		U02	....
		U03	.....
		U04	esistente
		U05	non esistente
		VIN	.....
CRD	RIFERIMENTI GEOGRAFICI	CRDR	WGS 84 UTM Zone 32N
		CRDY	982361,17782
		CRDX	564403,33781
		CRDZ	65,3

U06	ASSETTO URBANISTICO E GEOAMBIENTALE
U07	3a
U08	coltivazioni agrarie
U10	assente

U20	CARATTERI INSEDIATIVI
U21	6.868 mq
U22	2.330 mq
U23	uniforme

U11	FATTORI DI RISCHIO
U12	deposito alluvionale terrazzato
U13	assente
U14	assente
U15	depositi alluvionale di pianura prevalentemente sabbiosi

U24	CARATTERI AMBIENTALI
U25	.....
U26	.....
U27	90,39 mt dal torrente Riglio
U28	AES8 - Subsistema di Ravenna, Pleistocene superiore. - Olocene

U16	ASSETTO TERRITORIALE
U17	2,40 km
U18	2,40 km

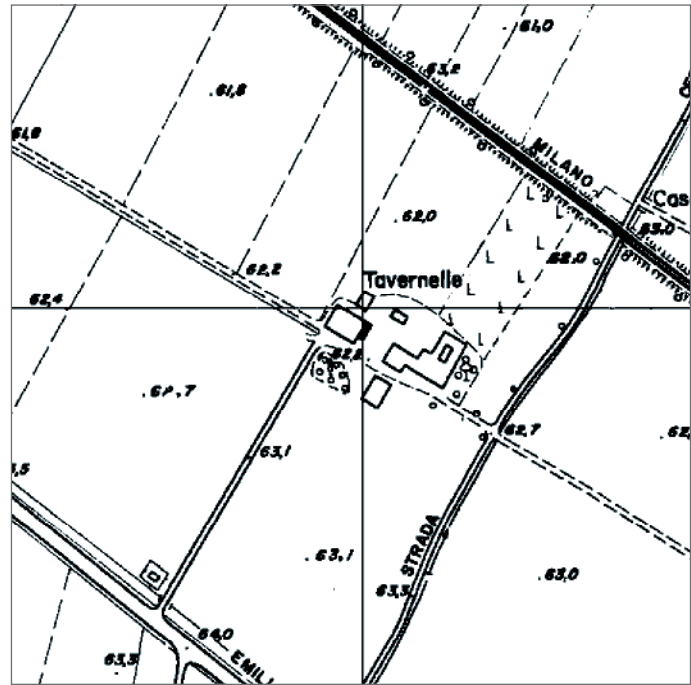
U29	DATAZIONE CARTOGRAFICA
U30	1.890
U31	integro

NOTE	
------	--





CTR (agg. 2007) SCALA 1:5000



ORTOFOTO (agg. 2007) SCALA 1:5000



DEFINIZIONE DELL'INSEDIAMENTO

Tipologia insediativa	cascina minore
Grado d'interesse	storico - testimoniale
Vincoli e tutele	.....
Area pertinenziale d'interesse	.....
Note	.....

FOTO DELL'INSEDIAMENTO



INDIVIDUAZIONE DEI CORPI DI FABBRICA - SCALA 1:2000



DEFINIZIONE DEI CORPI DI FABBRICA

N.	Tipologia edilizia	Grado d'interesse	Stato di conservazione	Stato d'uso	Destinazione d'uso
01	sf	storico - testimoniale	rudere	inutilizzato	agricolo
02	cc	storico - testimoniale	rudere	inutilizzato	residenziale
03	pf	storico - testimoniale	pessimo	inutilizzato	agricolo
04	nc	storico - testimoniale	pessimo	inutilizzato	.....
05	nc	storico - testimoniale	pessimo	inutilizzato	.....
06	nc	storico - testimoniale	rudere	inutilizzato	.....
07					
08					

FOTO DEI CORPI DI FABBRICA



Edificio 01



Edificio 02



Edificio 05



Edificio 06



**SCHEDA URBANISTICA**

NCT	CODICE	NCTN	UUI2_16
PVC	LOCALIZZAZIONE	PVCC	Pontenure
		PVCL	Tavernelle
OGT	OGGETTO	OGTT	corte piacentina
		OGTD	.....
UBV	UBICAZIONE	UBVD	Strada Vicinale della Resega
		UBVN	.....
		UBVP	.....
STU	CONDIZIONE URBANISTICA	STUT	PRG
		STUN	.....
		U01	....
		U02	....
		U03	.....
		U04	esistente
		U05	non esistente
		VIN	.....
CRD	RIFERIMENTI GEOGRAFICI	CRDR	WGS 84 UTM Zone 32N
		CRDY	982643,93033
		CRDX	563577,91893
		CRDZ	62,2

U06	ASSETTO URBANISTICO E GEOAMBIENTALE
U07	16
U08	coltivazioni agrarie
U10	assente

U20	CARATTERI INSEDIATIVI
U21	7.063 mq
U22	1.113 mq
U23	uniforme

U11	FATTORI DI RISCHIO
U12	deposito alluvionale terrazzato
U13	assente
U14	assente
U15	depositi alluvionale di pianura prevalentemente ghiaiosi o limosi o misti

U24	CARATTERI AMBIENTALI
U25	.....
U26	.....
U27	861,99 mt dal torrente Riglio
U28	AES8 - Subsistema di Ravenna, Pleistocene superiore. - Olocene

U16	ASSETTO TERRITORIALE
U17	1,54 km
U18	1,54 km

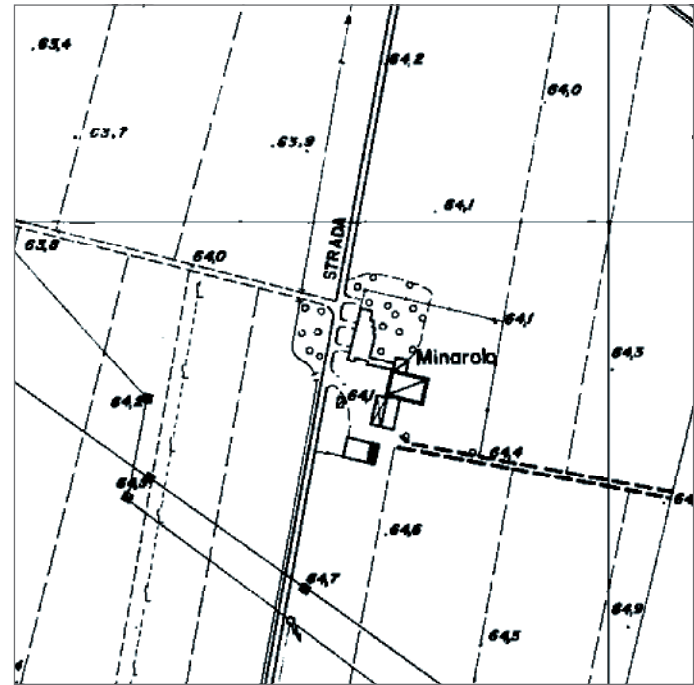
U29	DATAZIONE CARTOGRAFICA
U30	1.828
U31	fortemente compromesso

NOTE	
------	--





CTR (agg. 2007) SCALA 1:5000



ORTOFOTO (agg. 2007) SCALA 1:5000



DEFINIZIONE DELL'INSEDIAMENTO

Tipologia insediativa	cascina minore
Grado d'interesse	storico - architettonico / ambientale
Vincoli e tutele	in parte bene culturale disciplinato dal D. Lgs 42/2004
Area pertinenziale d'interesse	giardini e altre aree di particolare valore ambientale
Note	.....

FOTO DELL'INSEDIAMENTO



INDIVIDUAZIONE DEI CORPI DI FABBRICA - SCALA 1:2000



DEFINIZIONE DEI CORPI DI FABBRICA

N.	Tipologia edilizia	Grado d'interesse	Stato di conservazione	Stato d'uso	Destinazione d'uso
01	ap	storico - artistico	buono	utilizzato	residenziale
02	br	ambientale	buono	utilizzato	residenziale
03	br	ambientale	buono	utilizzato	residenziale
04	pf	ambientale	buono	utilizzato	agricolo
05	sf	ambientale	buono	utilizzato	agricolo
06	br	ambientale	buono	utilizzato	agricolo
07					
08					

FOTO DEI CORPI DI FABBRICA



Edificio 01



Edificio 04





**SCHEMA URBANISTICA**

NCT	CODICE	NCTN	UUI2_17
PVC	LOCALIZZAZIONE	PVCC	Pontenure
		PVCL	Minarola
OGT	OGGETTO	OGTT	corte piacentina
		OGTD	.....
UBV	UBICAZIONE	UBVD	Strada per Marazzani
		UBVN	.....
		UBVP	.....
STU	CONDIZIONE URBANISTICA	STUT	PRG
		STUN	.....
		U01	residenziale / agricolo
		U02	....
		U03	.....
		U04	esistente
		U05	non esistente
		VIN	.....
CRD	RIFERIMENTI GEOGRAFICI	CRDR	WGS 84 UTM Zone 32N
		CRDY	982079,14816
		CRDX	563419,73309
		CRDZ	64,1

U06	ASSETTO URBANISTICO E GEOAMBIENTALE
U07	16
U08	coltivazioni agrarie
U10	assente

U20	CARATTERI INSEDIATIVI
U21	11.294 mq
U22	1.604 mq
U23	uniforme

U11	FATTORI DI RISCHIO
U12	deposito alluvionale terrazzato
U13	assente
U14	assente
U15	depositi alluvionale di pianura prevalentemente ghiaiosi o limosi o misti

U24	CARATTERI AMBIENTALI
U25	siepi / giardino / filari alberi
U26	.....
U27	621,83 mt dal torrente Riglio
U28	AES8 - Subistema di Ravenna, Pleistocene superiore. - Olocene

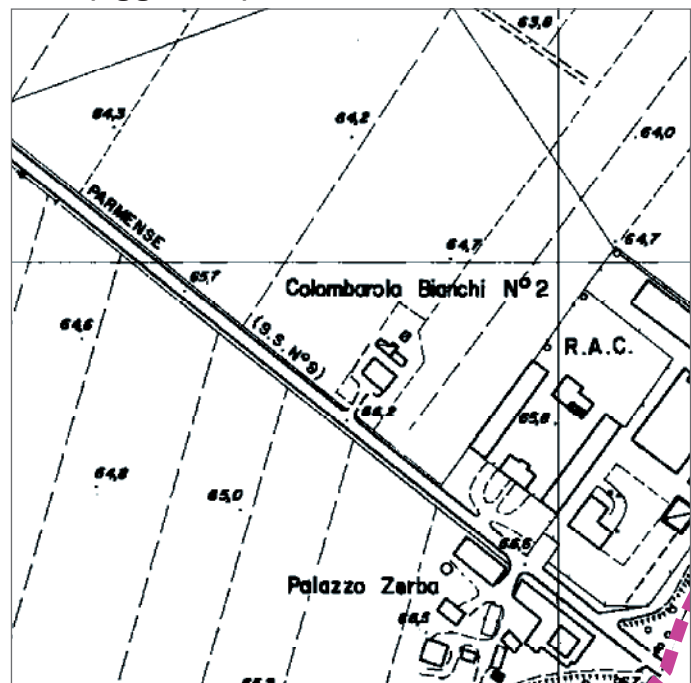
U16	ASSETTO TERRITORIALE
U17	1,76 km
U18	1,93 km

U29	DATAZIONE CARTOGRAFICA
U30	1.828
U31	integro


NOTE	
------	--



CTR (agg. 2007) SCALA 1:5000



ORTOFOTO (agg. 2007) SCALA 1:5000



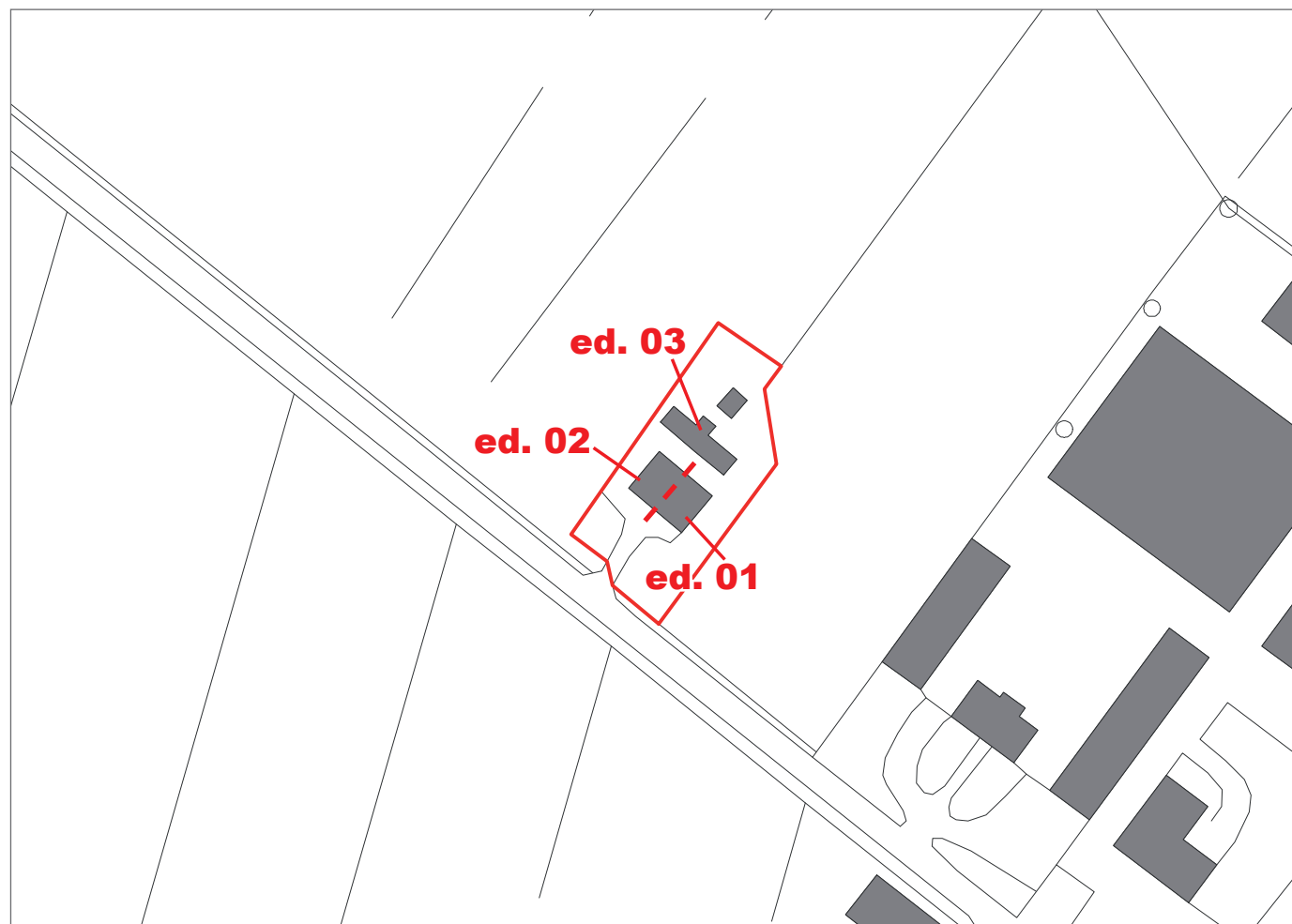
DEFINIZIONE DELL'INSEDIAMENTO

Tipologia insediativa	insediamento agricolo
Grado d'interesse	irrilevante
Vincoli e tutele	.....
Area pertinenziale d'interesse	.....
Note	.....

FOTO DELL'INSEDIAMENTO



INDIVIDUAZIONE DEI CORPI DI FABBRICA - SCALA 1:2000



DEFINIZIONE DEI CORPI DI FABBRICA

N.	Tipologia edilizia	Grado d'interesse	Stato di conservazione	Stato d'uso	Destinazione d'uso
01	ba	irrilevante	mediocre	inutilizzato	agricolo
02	sf	irrilevante	mediocre	inutilizzato	agricolo
03	pf	irrilevante	mediocre	inutilizzato	agricolo
04					
05					
06					
07					
08					



FOTO DEI CORPI DI FABBRICA



Edificio 02



Edificio 03





**SCHEMA URBANISTICA**

NCT	CODICE	NCTN	UUI2_18
PVC	LOCALIZZAZIONE	PVCC	Pontenure
		PVCL	Colombarola Bianchi N 2
OGT	OGGETTO	OGTT	.....
		OGTD	.....
UBV	UBICAZIONE	UBVD	SS 9
		UBVN	.....
		UBVP	.....
STU	CONDIZIONE URBANISTICA	STUT	PRG
		STUN	.....
		U01	agricolo
		U02	....
		U03	.....
		U04	esistente
		U05	non esistente
		VIN	.....
CRD	RIFERIMENTI GEOGRAFICI	CRDR	WGS 84 UTM Zone 32N
		CRDY	982109,65436
		CRDX	563939,08546
		CRDZ	66,2

U06	ASSETTO URBANISTICO E GEOAMBIENTALE
U07	16
U08	coltivazioni agrarie
U10	assente

U20	CARATTERI INSEDIATIVI
U21	2.484 mq
U22	447 mq
U23	uniforme

U11	FATTORI DI RISCHIO
U12	deposito alluvionale terrazzato
U13	assente
U14	assente
U15	depositi alluvionale di pianura prevalentemente sabbiosi

U24	CARATTERI AMBIENTALI
U25	.....
U26	.....
U27	252,76 mt dal torrente Riglio
U28	AES8 - Subsistema di Ravenna, Pleistocene superiore. - Olocene

U16	ASSETTO TERRITORIALE
U17	2,13 km
U18	2,13 km

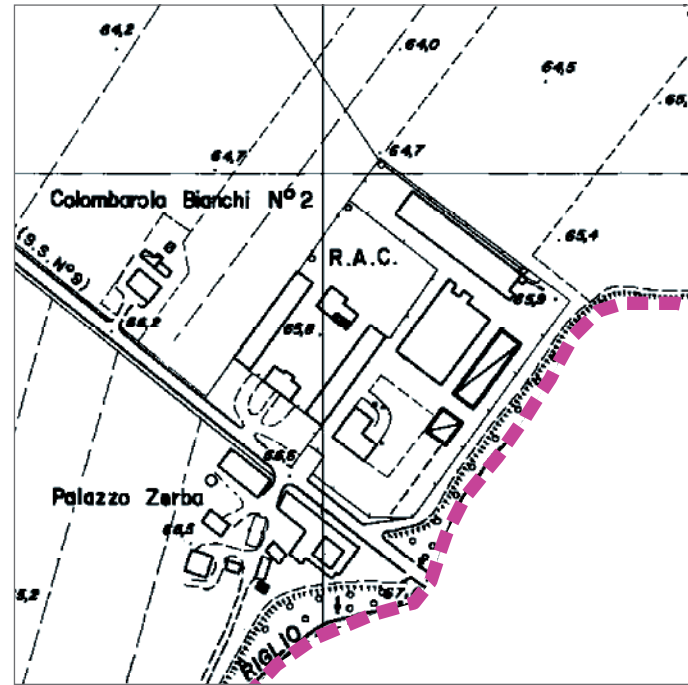
U29	DATAZIONE CARTOGRAFICA
U30	non presente
U31	recuperabile

NOTE	
------	--






CTR (agg. 2007) SCALA 1:5000



ORTOFOTO (agg. 2007) SCALA 1:5000



DEFINIZIONE DELL'INSEDIAMENTO

Tipologia insediativa	insediamento produttivo
Grado d'interesse	irrilevante
Vincoli e tutele	.....
Area pertinenziale d'interesse	.....
Note	.....

FOTO DELL'INSEDIAMENTO



INDIVIDUAZIONE DEI CORPI DI FABBRICA - SCALA 1:2000



DEFINIZIONE DEI CORPI DI FABBRICA

N.	Tipologia edilizia	Grado d'interesse	Stato di conservazione	Stato d'uso	Destinazione d'uso
01	EP	irrilevante	buono	utilizzato	produttivo
02	EP	irrilevante	buono	utilizzato	produttivo
03	EP	irrilevante	buono	utilizzato	produttivo
04	EP	irrilevante	buono	utilizzato	produttivo
05	EP	irrilevante	buono	utilizzato	produttivo
06	EP	irrilevante	buono	utilizzato	produttivo
07	EP	irrilevante	buono	utilizzato	produttivo
08	EP	irrilevante	buono	utilizzato	produttivo



FOTO DEI CORPI DI FABBRICA



Edificio



Edificio





**SCHEMA URBANISTICA**

NCT	CODICE	NCTN	UUI2_19
PVC	LOCALIZZAZIONE	PVCC	Pontenure
		PVCL	R.A.C.
OGT	OGGETTO	OGTT	.....
		OGTD	.....
UBV	UBICAZIONE	UBVD	SS 9
		UBVN	.....
		UBVP	.....
STU	CONDIZIONE URBANISTICA	STUT	PRG
		STUN	.....
		U01	produttivo
		U02	....
		U03	.....
		U04	esistente
		U05	non esistente
		VIN	.....
CRD	RIFERIMENTI GEOGRAFICI	CRDR	WGS 84 UTM Zone 32N
		CRDY	982062,42066
		CRDX	564095,36008
		CRDZ	65,8

U06	ASSETTO URBANISTICO E GEOAMBIENTALE
U07	16
U08	coltivazioni agrarie
U10	assente

U20	CARATTERI INSEDIATIVI
U21	30.940 mq
U22	10.518 mq
U23	uniforme

U11	FATTORI DI RISCHIO
U12	deposito alluvionale terrazzato
U13	assente
U14	assente
U15	depositi alluvionale di pianura prevalentemente sabbiosi

U24	CARATTERI AMBIENTALI
U25	.....
U26	.....
U27	100,77 mt dal torrente Riglio
U28	AES8 - Subsistema di Ravenna, Pleistocene superiore. - Olocene

U16	ASSETTO TERRITORIALE
U17	2,28 km
U18	2,28 km

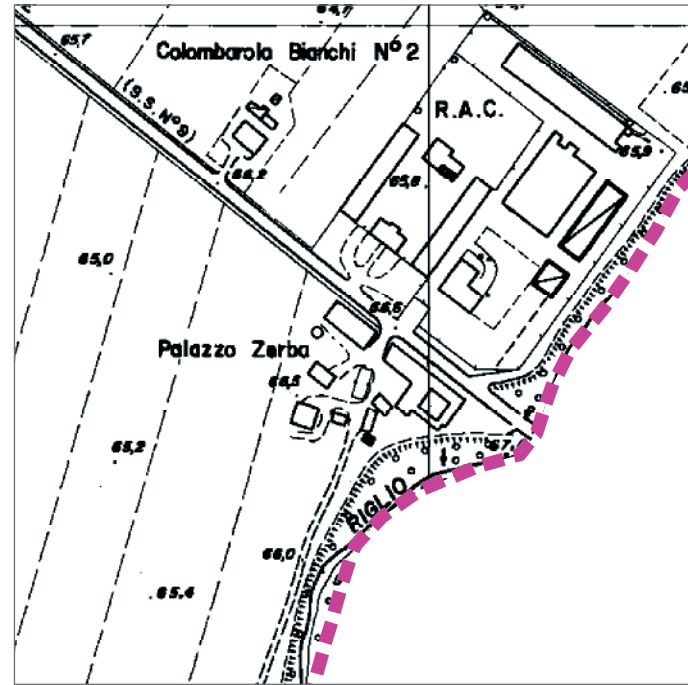
U29	DATAZIONE CARTOGRAFICA
U30	1.828
U31	integro

NOTE	
------	--






CTR (agg. 2007) SCALA 1:5000



ORTOFOTO (agg. 2007) SCALA 1:5000



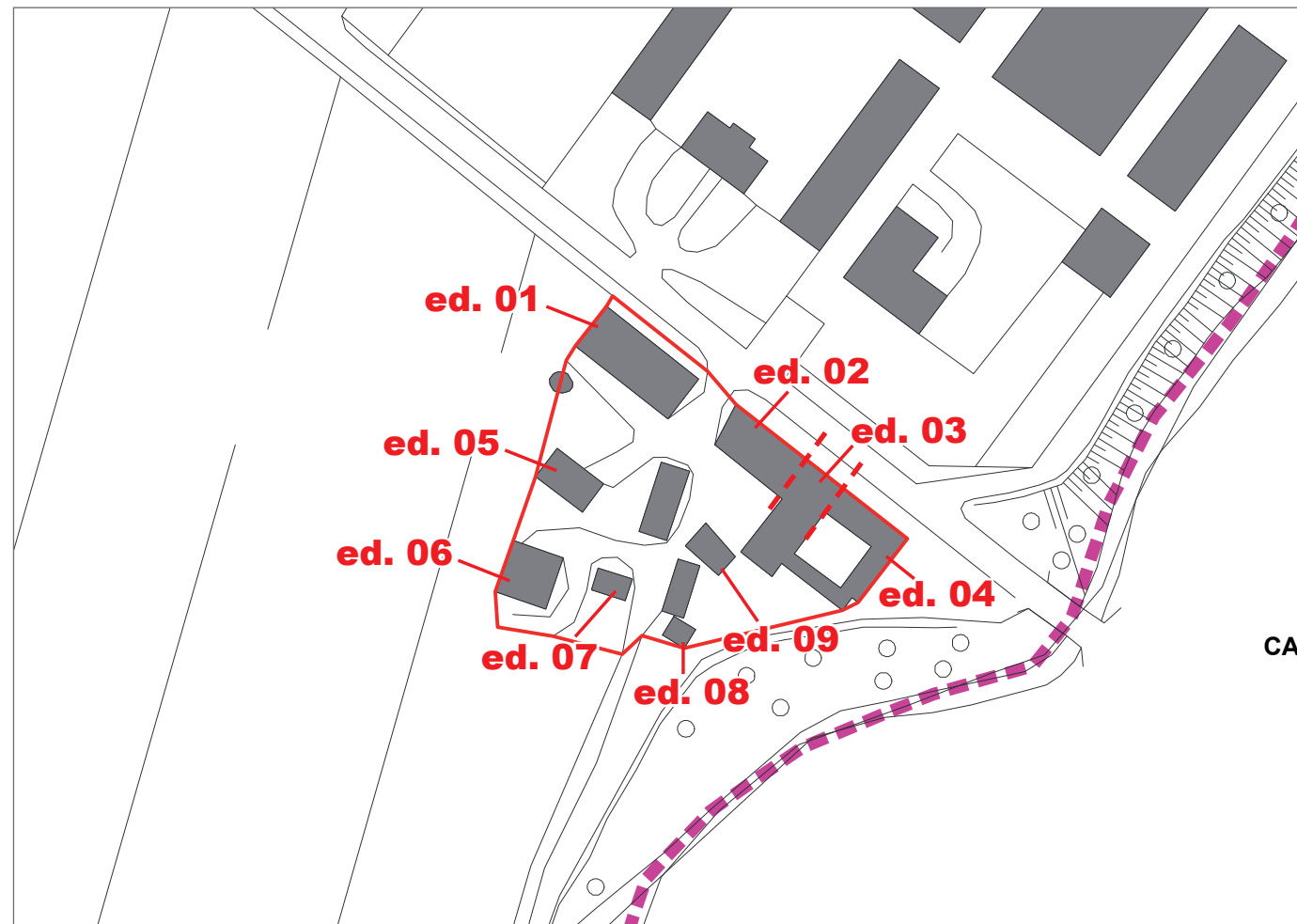
DEFINIZIONE DELL'INSEDIAMENTO

Tipologia insediativa	grande cascina
Grado d'interesse	storico - artistico
Vincoli e tutele	in parte bene culturale disciplinato dal D. Lgs 42/2004
Area pertinenziale d'interesse	corti, spazi lastricati e altre pertinenze di pregio / porticati o logge
Note	.....

FOTO DELL'INSEDIAMENTO




INDIVIDUAZIONE DEI CORPI DI FABBRICA - SCALA 1:2000




DEFINIZIONE DEI CORPI DI FABBRICA

N.	Tipologia edilizia	Grado d'interesse	Stato di conservazione	Stato d'uso	Destinazione d'uso
01	sf	storico - testimoniale	buono	utilizzato	agricolo
02	ba	storico - testimoniale	buono	utilizzato	residenziale
03	co	storico - artistico	cattivo	inutilizzato	residenziale
04	cc	storico - artistico	cattivo	inutilizzato	residenziale
05	pf	storico - testimoniale	buono	utilizzato	agricolo
06	ER	storico - testimoniale	buono	utilizzato	agricolo
07	pf	storico - testimoniale	buono	utilizzato	agricolo
08	pf	storico - testimoniale	buono	utilizzato	agricolo
09	sf	storico - testimoniale	buono	utilizzato	agricolo

FOTO DEI CORPI DI FABBRICA



Edificio 01



Edificio 02



Edifici 03 - 04



Edificio 04





**SCHEDA URBANISTICA**

NCT	CODICE	NCTN	UUI2_20
PVC	LOCALIZZAZIONE	PVCC	Pontenure
		PVCL	Palazzo Zerba
OGT	OGGETTO	OGTT	corte piacentina
		OGTD	.....
UBV	UBICAZIONE	UBVD	SS 9
		UBVN	2 - 4
		UBVP	.....
STU	CONDIZIONE URBANISTICA	STUT	PRG
		STUN	.....
		U01	residenziale / agricolo
		U02	....
		U03	.....
		U04	esistente
		U05	non esistente
		VIN	D. Lgs 42/2004
CRD	RIFERIMENTI GEOGRAFICI	CRDR	WGS 84 UTM Zone 32N
		CRDY	981939,78276
		CRDX	564012,27489
		CRDZ	66,5

U06	ASSETTO URBANISTICO E GEOAMBIENTALE
U07	16
U08	coltivazioni agrarie
U10	assente

U20	CARATTERI INSEDIATIVI
U21	6.719 mq
U22	2.439 mq
U23	uniforme

U11	FATTORI DI RISCHIO
U12	deposito alluvionale terrazzato
U13	assente
U14	assente
U15	depositi alluvionale di pianura prevalentemente sabbiosi

U24	CARATTERI AMBIENTALI
U25	.....
U26	aia lastricata
U27	71,77 mt dal torrente Riglio
U28	AES8 - Subsistema di Ravenna, Pleistocene superiore. - Olocene

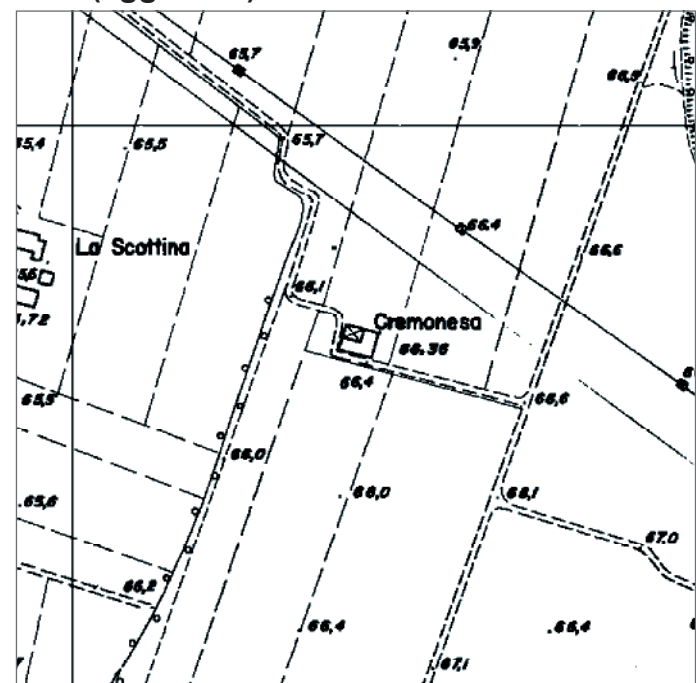
U16	ASSETTO TERRITORIALE
U17	2,29 km
U18	2,29 km

U29	DATAZIONE CARTOGRAFICA
U30	1.828
U31	parzialmente compromesso

NOTE	
------	--



CTR (agg. 2007) SCALA 1:5000



ORTOFOTO (agg. 2007) SCALA 1:5000



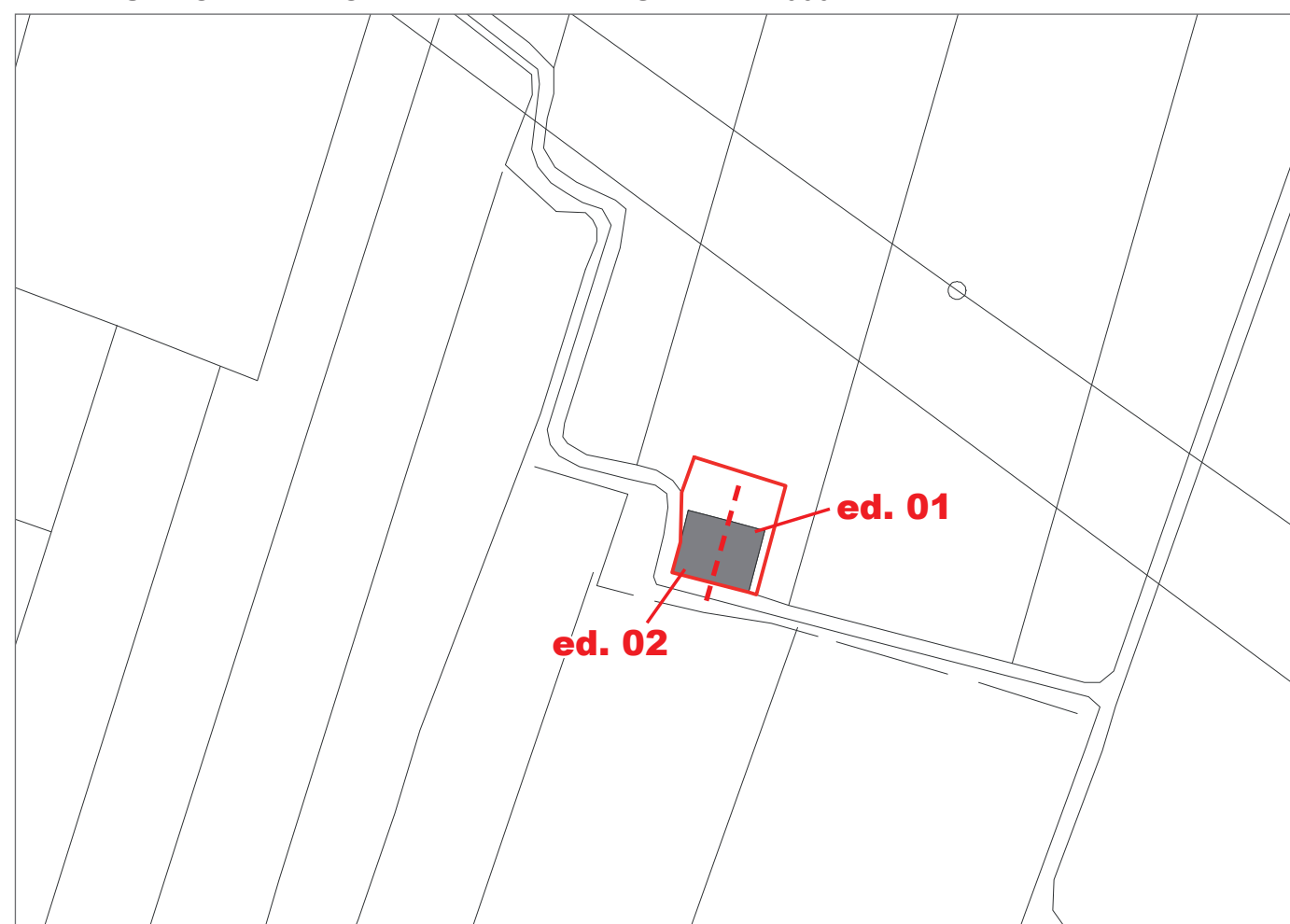
DEFINIZIONE DELL'INSEDIAMENTO

Tipologia insediativa	insediamento agricolo
Grado d'interesse	ambientale
Vincoli e tutele	.....
Area pertinenziale d'interesse	.....
Note	.....

FOTO DELL'INSEDIAMENTO



INDIVIDUAZIONE DEI CORPI DI FABBRICA - SCALA 1:2000



DEFINIZIONE DEI CORPI DI FABBRICA

N.	Tipologia edilizia	Grado d'interesse	Stato di conservazione	Stato d'uso	Destinazione d'uso
01	sf	ambientale	cattivo	utilizzato	agricolo
02	pm	ambientale	cattivo	inutilizzato	agricolo
03					
04					
05					
06					
07					
08					



FOTO DEI CORPI DI FABBRICA



Edificio 01



Edificio 02





**SCHEMA URBANISTICA**

NCT	CODICE	NCTN	UUI2_21
PVC	LOCALIZZAZIONE	PVCC	Pontenure
		PVCL	Cremonesa
OGT	OGGETTO	OGTT	.....
		OGTD	.....
UBV	UBICAZIONE	UBVD	.....
		UBVN	.....
		UBVP	.....
STU	CONDIZIONE URBANISTICA	STUT	PRG
		STUN	.....
		U01	agricolo
		U02	....
		U03	.....
		U04	esistente
		U05	non esistente
		VIN	.....
CRD	RIFERIMENTI GEOGRAFICI	CRDR	WGS 84 UTM Zone 32N
		CRDY	981543,71711
		CRDX	563745,46365
		CRDZ	66,3

U06	ASSETTO URBANISTICO E GEOAMBIENTALE
U07	3a
U08	coltivazioni agrarie
U10	assente

U20	CARATTERI INSEDIATIVI
U21	853 mq
U22	405 mq
U23	uniforme

U11	FATTORI DI RISCHIO
U12	deposito alluvionale terrazzato
U13	assente
U14	assente
U15	depositi alluvionale di pianura prevalentemente sabbiosi

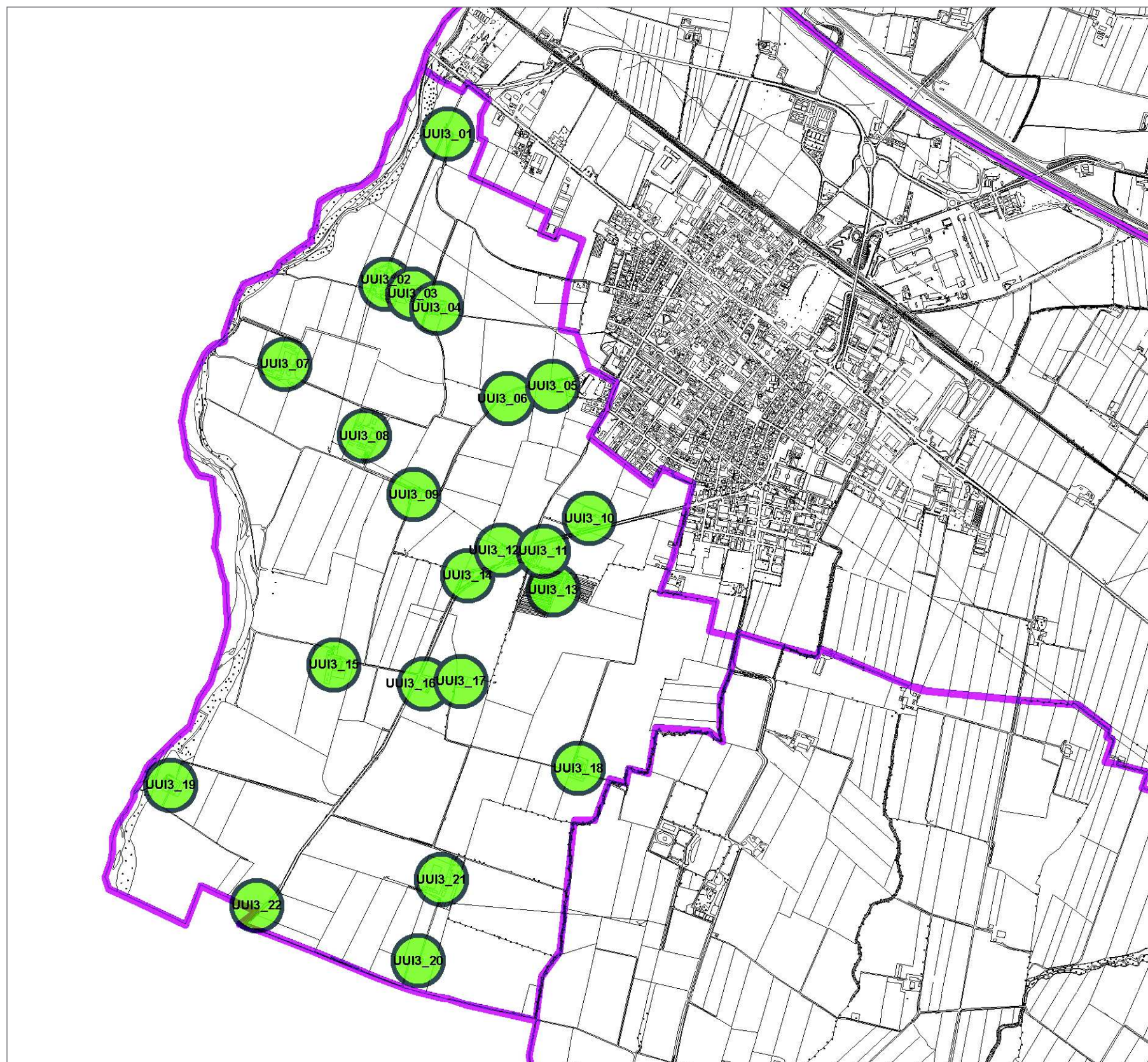
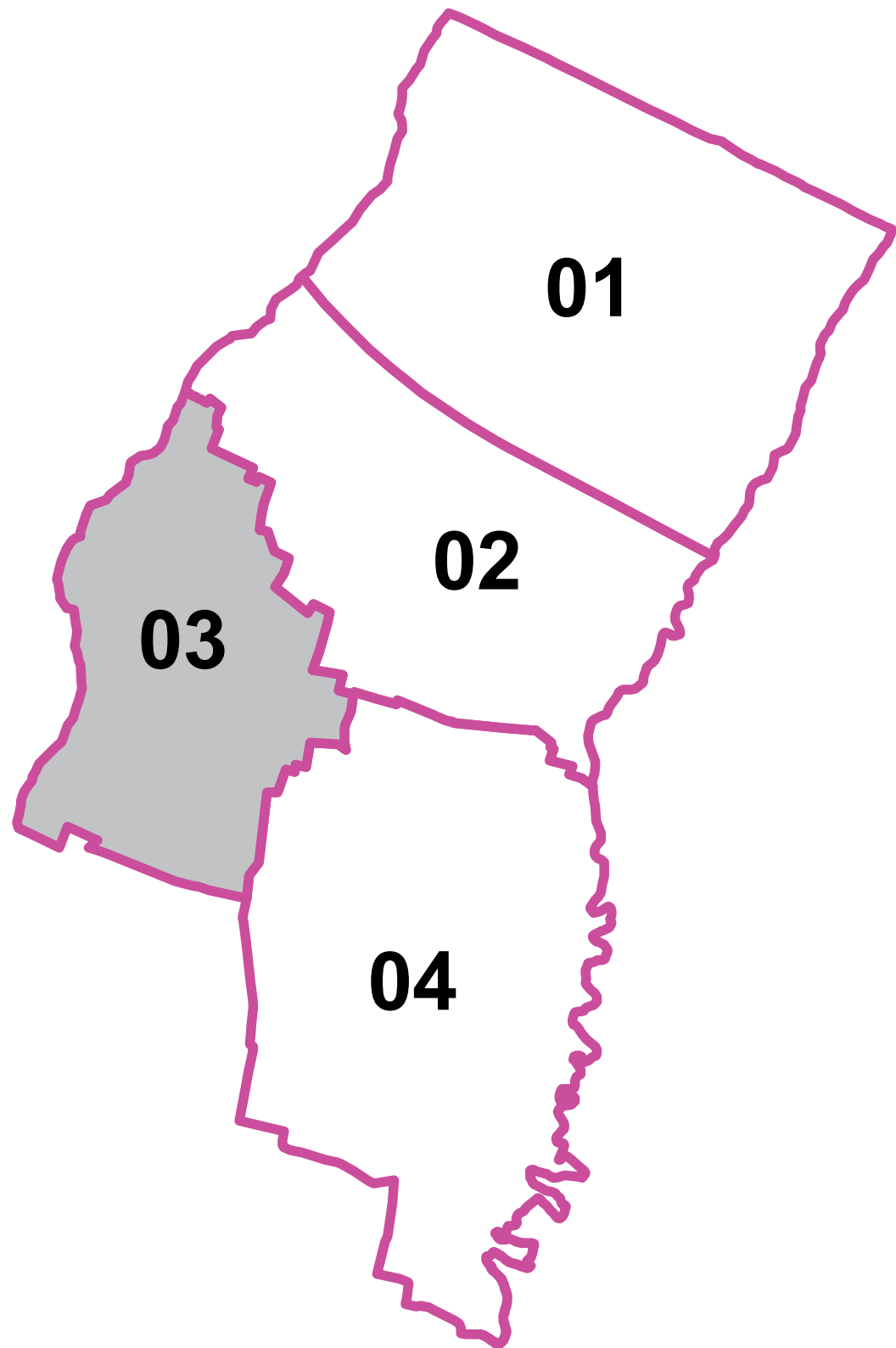
U24	CARATTERI AMBIENTALI
U25	.....
U26	.....
U27	259,82 mt dal torrente Riglio
U28	AES8 - Subsistema di Ravenna, Pleistocene superiore. - Olocene

U16	ASSETTO TERRITORIALE
U17	2,38 km
U18	2,38 km

U29	DATAZIONE CARTOGRAFICA
U30	1.890
U31	parzialmente compromesso

NOTE	
------	--

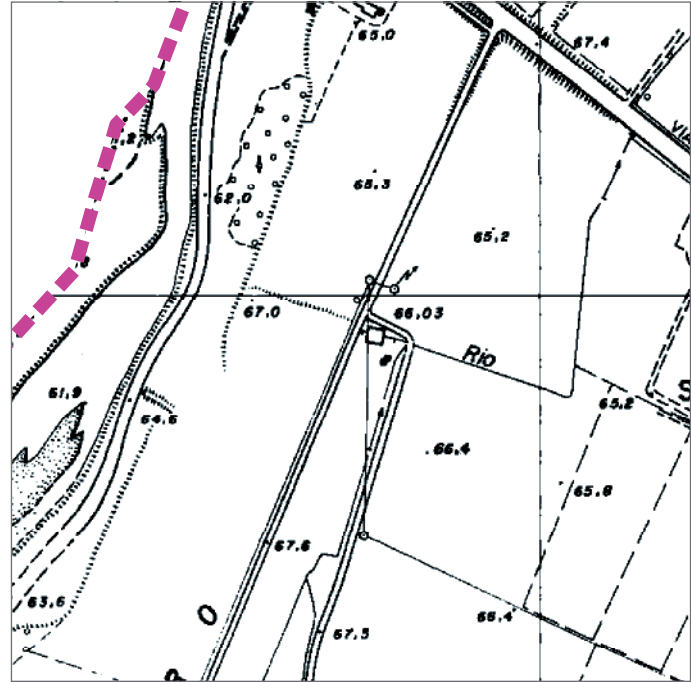









CTR (agg. 2007) SCALA 1:5000



ORTOFOTO (agg. 2007) SCALA 1:5000



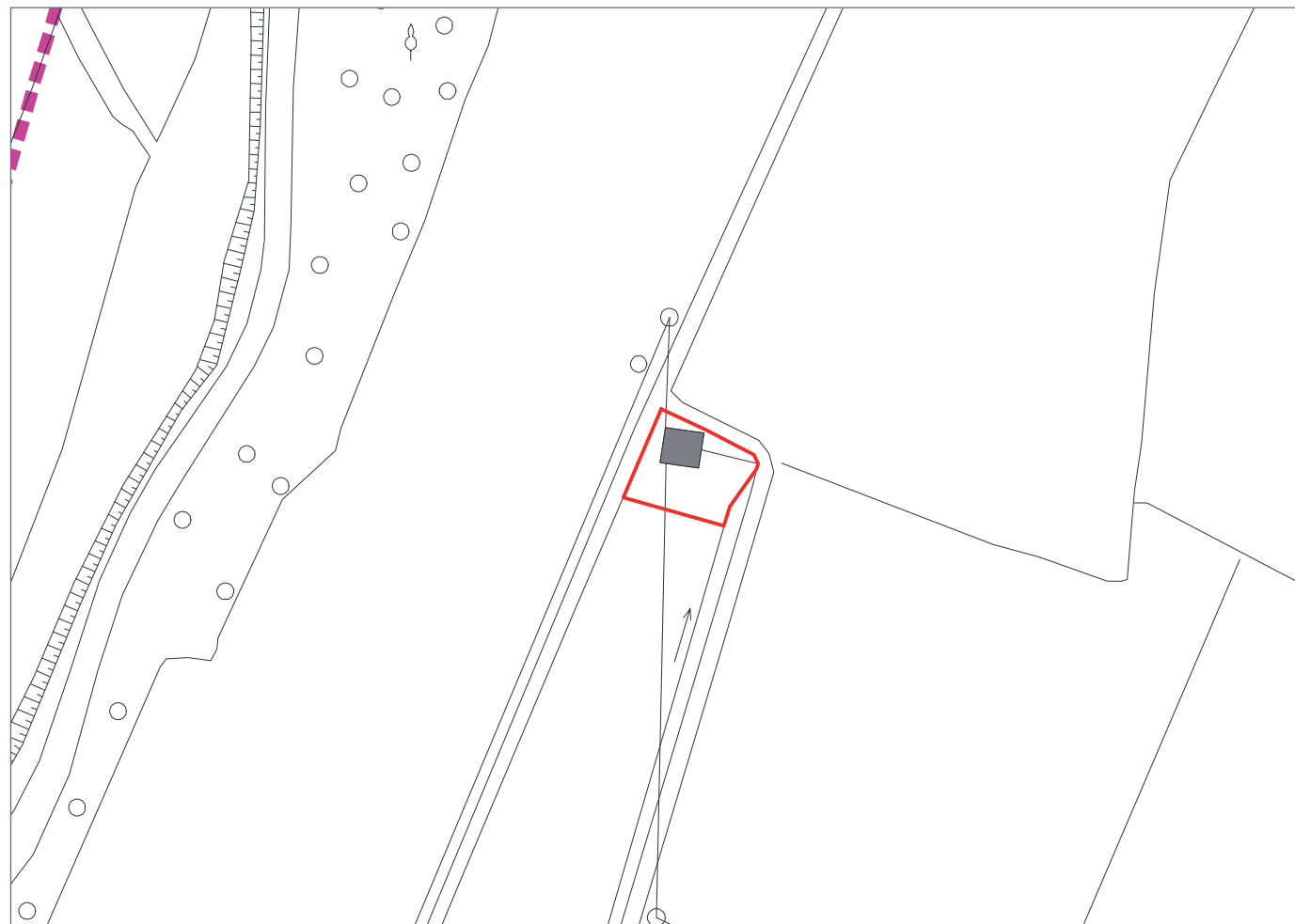
DEFINIZIONE DELL'INSEDIAMENTO

Tipologia insediativa	insediamento residenziale
Grado d'interesse	irrilevante
Vincoli e tutele	.....
Area pertinenziale d'interesse	.....
Note	.....

FOTO DELL'INSEDIAMENTO



INDIVIDUAZIONE DEI CORPI DI FABBRICA - SCALA 1:2000



DEFINIZIONE DEI CORPI DI FABBRICA

N.	Tipologia edilizia	Grado d'interesse	Stato di conservazione	Stato d'uso	Destinazione d'uso
01	ER	irrilevante	buono	utilizzato	residenziale
02					
03					
04					
05					
06					
07					
08					

FOTO DEI CORPI DI FABBRICA




Edificio 01



Edificio 01



Edificio 01





**SCHEMA URBANISTICA**

NCT	CODICE	NCTN	UUI3_01
PVC	LOCALIZZAZIONE	PVCC	Pontenure
		PVCL	SS9
OGT	OGGETTO	OGTT	.....
		OGTD	.....
UBV	UBICAZIONE	UBVD	SS 9
		UBVN	49
		UBVP	.....
STU	CONDIZIONE URBANISTICA	STUT	PRG
		STUN	.....
		U01	residenziale
		U02	....
		U03	.....
		U04	esistente
		U05	non esistente
		VIN	.....
CRD	RIFERIMENTI GEOGRAFICI	CRDR	WGS 84 UTM Zone 32N
		CRDY	984146,00722
		CRDX	560947,42549
		CRDZ	66,0

U06	ASSETTO URBANISTICO E GEOAMBIENTALE
U07	5f
U08	coltivazioni agrarie
U10	PTCP Progetti di tutela recupero e valorizzazione

U20	CARATTERI INSEDIATIVI
U21	728 mq
U22	109 mq
U23	uniforme

U11	FATTORI DI RISCHIO
U12	deposito alluvionale terrazzato
U13	fascia C2 - Zona non protetta da difese idrauliche
U14	assente
U15	depositi alluvionale di pianura prevalentemente ghiaiosi o limosi o misti

U24	CARATTERI AMBIENTALI
U25	siepi / giardino
U26	.....
U27	150,66 mt dal torrente Nure
U28	AES8 - Subistema di Ravenna, Pleistocene superiore. - Olocene

U16	ASSETTO TERRITORIALE
U17	1,48 km
U18	1,48 km

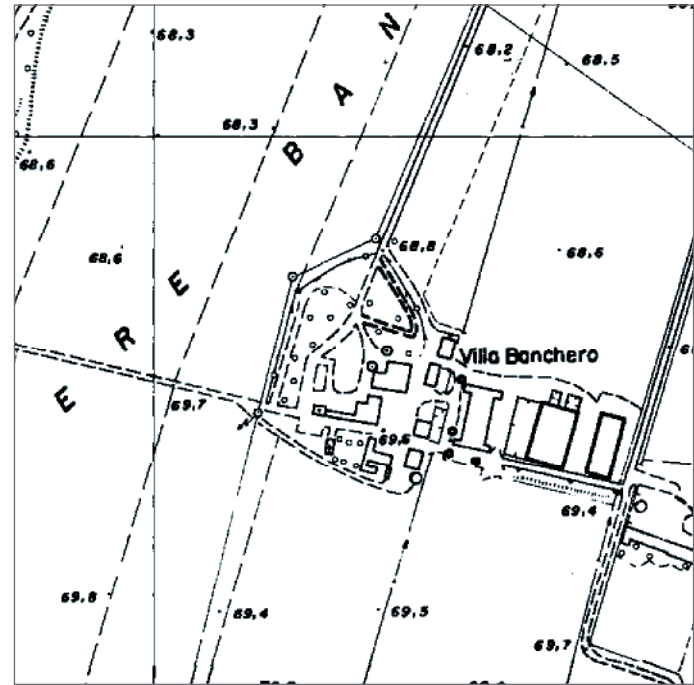
U29	DATAZIONE CARTOGRAFICA
U30	non presente
U31	integro

NOTE






CTR (agg. 2007) SCALA 1:5000



ORTOFOTO (agg. 2007) SCALA 1:5000



DEFINIZIONE DELL'INSEDIAMENTO

Tipologia insediativa	grande cascina
Grado d'interesse	storico - architettonico
Vincoli e tutele	bene culturale disciplinato dal D. Lgs 42/2004
Area pertinenziale d'interesse	giardini e altre aree di particolare valore ambientale / porticati o logge
Note	.....

FOTO DELL'INSEDIAMENTO



INDIVIDUAZIONE DEI CORPI DI FABBRICA - SCALA 1:2000



DEFINIZIONE DEI CORPI DI FABBRICA

N.	Tipologia edilizia	Grado d'interesse	Stato di conservazione	Stato d'uso	Destinazione d'uso
01	ER	storico - testimoniale	buono	utilizzato	residenziale
02	ba	storico - testimoniale	buono	utilizzato	residenziale
03	pf	storico - testimoniale	buono	utilizzato	residenziale
04	pf	storico - testimoniale	buono	utilizzato	residenziale
05	ba	storico - testimoniale	buono	utilizzato	residenziale
06	or	storico - artistico	buono	utilizzato	residenziale
07	nc	irrilevante	buono	utilizzato	residenziale
08	nc	irrilevante	buono	utilizzato	residenziale
09	vp	storico - artistico	buono	utilizzato	residenziale
10	to	storico - artistico	buono	utilizzato	residenziale

FOTO DEI CORPI DI FABBRICA




Edificio



Edificio



Edificio





**SCHEMA URBANISTICA**

NCT	CODICE	NCTN	UUI3_02
PVC	LOCALIZZAZIONE	PVCC	Pontenure
		PVCL	Villa Banchemo
OGT	OGGETTO	OGTT	.....
		OGTD	.....
UBV	UBICAZIONE	UBVD	.....
		UBVN	.....
		UBVP	.....
STU	CONDIZIONE URBANISTICA	STUT	PRG
		STUN	.....
		U01	.....
		U02	....
		U03	.....
		U04	esistente
		U05	non esistente
		VIN	.....
CRD	RIFERIMENTI GEOGRAFICI	CRDR	WGS 84 UTM Zone 32N
		CRDY	983523,02668
		CRDX	560688,99131
		CRDZ	69,6

U06	ASSETTO URBANISTICO E GEOAMBIENTALE
U07	2a
U08	coltivazioni agrarie
U10	PTCP Progetti di tutela recupero e valorizzazione

U20	CARATTERI INSEDIATIVI
U21	15.276 mq
U22	1.490 mq
U23	uniforme

U11	FATTORI DI RISCHIO
U12	deposito alluvionale terrazzato
U13	fascia C2 - Zona non protetta da difese idrauliche
U14	assente
U15	depositi alluvionale di pianura prevalentemente ghiaiosi o limosi o misti

U24	CARATTERI AMBIENTALI
U25	filari alberi / giardino
U26	.....
U27	363,58 mt dal torrente Nure
U28	AES8 - Subistema di Ravenna, Pleistocene superiore. - Olocene

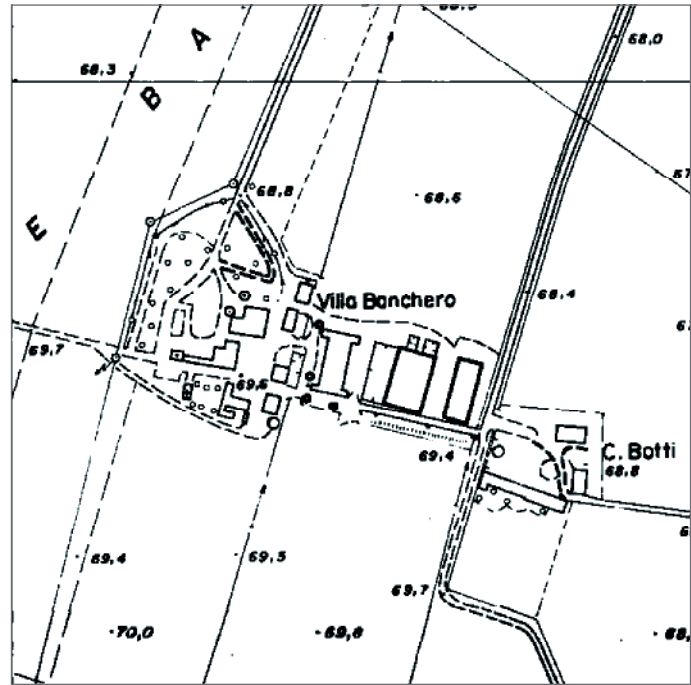
U16	ASSETTO TERRITORIALE
U17	1,53 km
U18	1,53 km

U29	DATAZIONE CARTOGRAFICA
U30	1.828
U31	integro

NOTE



CTR (agg. 2007) SCALA 1:5000



ORTOFOTO (agg. 2007) SCALA 1:5000



DEFINIZIONE DELL'INSEDIAMENTO

Tipologia insediativa	nuovo insediamento agricolo
Grado d'interesse	irrelevante
Vincoli e tutele	.....
Area pertinenziale d'interesse	.....
Note	.....

FOTO DELL'INSEDIAMENTO



INDIVIDUAZIONE DEI CORPI DI FABBRICA - SCALA 1:2000



DEFINIZIONE DEI CORPI DI FABBRICA

N.	Tipologia edilizia	Grado d'interesse	Stato di conservazione	Stato d'uso	Destinazione d'uso
01	EAs	irrelevante	buono	utilizzato	agricolo
02	EAs	irrelevante	buono	utilizzato	agricolo
03	EAs	irrelevante	buono	utilizzato	agricolo
04					
05					
06					
07					
08					

FOTO DEI CORPI DI FABBRICA




Edificio 01



Edificio 02



Edificio 03







**SCHEMA URBANISTICA**

NCT	CODICE	NCTN	UUI3_03
PVC	LOCALIZZAZIONE	PVCC	Pontenure
		PVCL	Colombara
OGT	OGGETTO	OGTT	.....
		OGTD	.....
UBV	UBICAZIONE	UBVD	.....
		UBVN	.....
		UBVP	.....
STU	CONDIZIONE URBANISTICA	STUT	PRG
		STUN	.....
		U01	agricolo
		U02	....
		U03	.....
		U04	esistente
		U05	non esistente
		VIN	.....
CRD	RIFERIMENTI GEOGRAFICI	CRDR	WGS 84 UTM Zone 32N
		CRDY	983482,05649
		CRDX	560802,23977
		CRDZ	69,4

U06	ASSETTO URBANISTICO E GEOAMBIENTALE
U07	2a
U08	coltivazioni agrarie
U10	PTCP Progetti di tutela recupero e valorizzazione

U20	CARATTERI INSEDIATIVI
U21	9.113 mq
U22	2.293 mq
U23	uniforme

U11	FATTORI DI RISCHIO
U12	deposito alluvionale terrazzato
U13	fascia C2 - Zona non protetta da difese idrauliche
U14	assente
U15	depositi alluvionale di pianura prevalentemente ghiaiosi o limosi o misti

U24	CARATTERI AMBIENTALI
U25	.....
U26	.....
U27	468,55 mt dal torrente Nure
U28	AES8 - Subistema di Ravenna, Pleistocene superiore. - Olocene

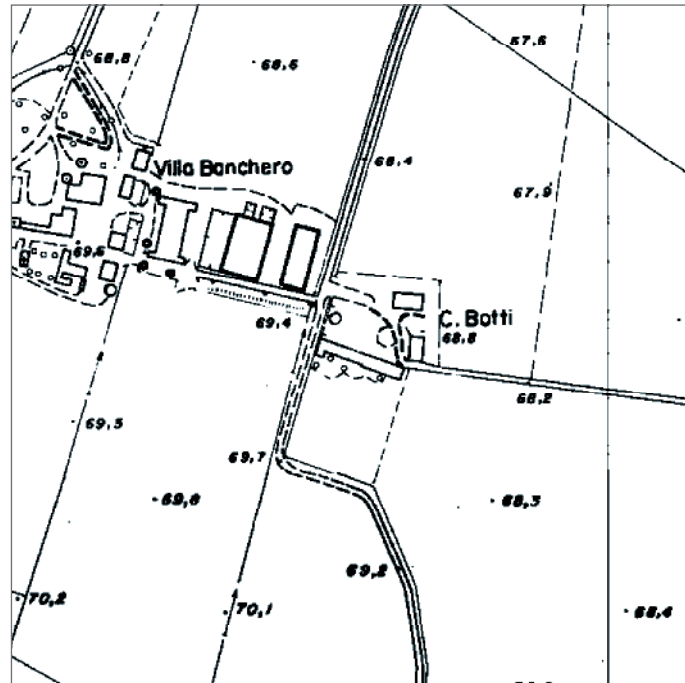
U16	ASSETTO TERRITORIALE
U17	1,42 km
U18	1,42 km

U29	DATAZIONE CARTOGRAFICA
U30	non presente
U31	integro


NOTE



CTR (agg. 2007) SCALA 1:5000



ORTOFOTO (agg. 2007) SCALA 1:5000



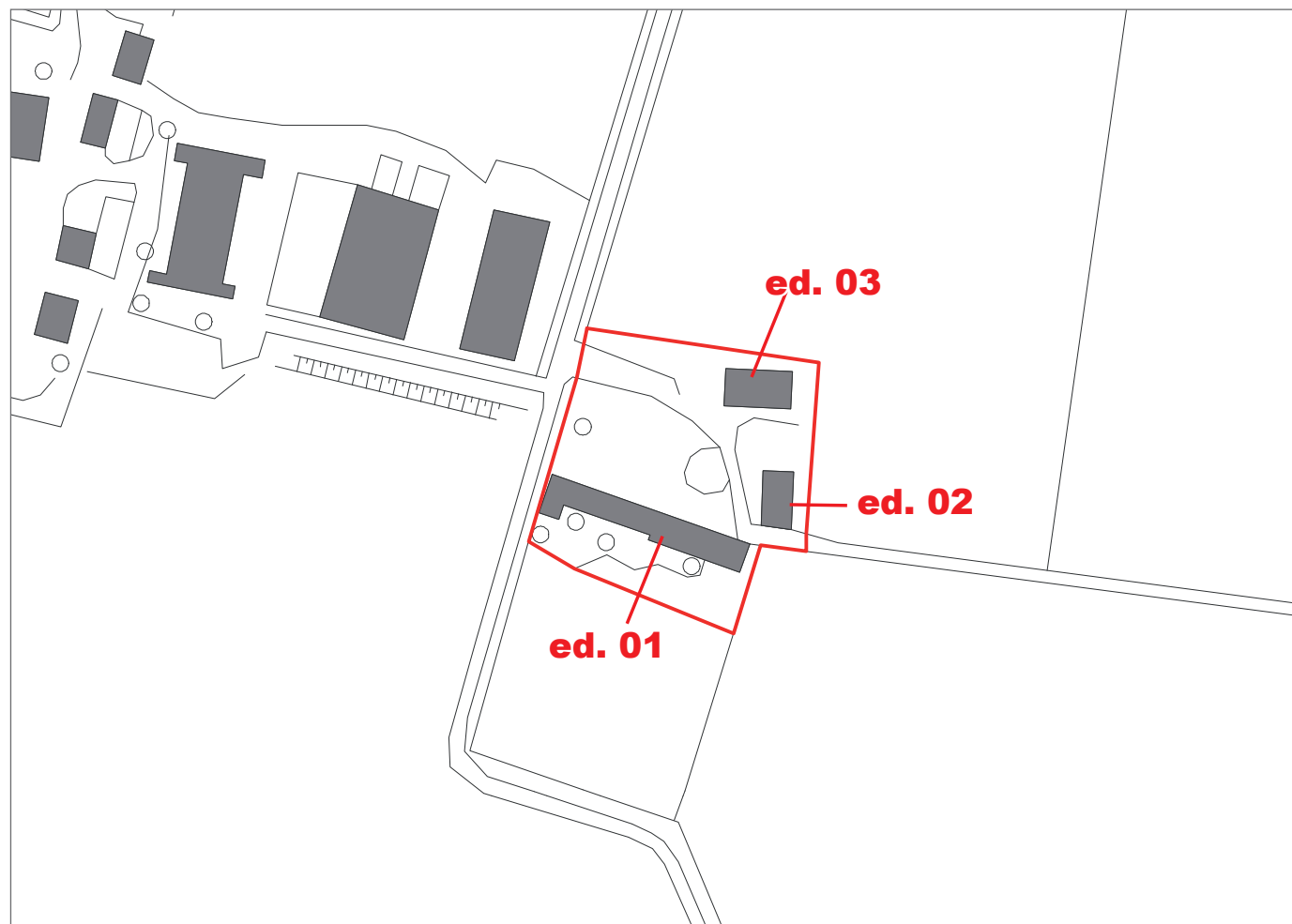
DEFINIZIONE DELL'INSEDIAMENTO

Tipologia insediativa	Insedimento colonico a corte
Grado d'interesse	ambientale
Vincoli e tutele	.....
Area pertinenziale d'interesse	corti, spazi lastricati e altre pertinenze di pregio / giardini e altre aree di particolare valore ambientale
Note	.....

FOTO DELL'INSEDIAMENTO



INDIVIDUAZIONE DEI CORPI DI FABBRICA - SCALA 1:2000



DEFINIZIONE DEI CORPI DI FABBRICA

N.	Tipologia edilizia	Grado d'interesse	Stato di conservazione	Stato d'uso	Destinazione d'uso
01	ba	ambientale	cattivo	utilizzato	agricolo
02	pf	ambientale	mediocre	utilizzato	agricolo
03	pf	ambientale	mediocre	utilizzato	agricolo
04					
05					
06					
07					
08					

FOTO DEI CORPI DI FABBRICA




Edificio 01



Edificio 02



Edificio 03





**SCHEMA URBANISTICA**

NCT	CODICE	NCTN	UUI3_04
PVC	LOCALIZZAZIONE	PVCC	Pontenure
		PVCL	Casa Botti
OGT	OGGETTO	OGTT	corte piacentina
		OGTD	.....
UBV	UBICAZIONE	UBVD	.....
		UBVN	57
		UBVP	.....
STU	CONDIZIONE URBANISTICA	STUT	PRG
		STUN	agricolo
		U01	....
		U02	....
		U03	.....
		U04	esistente
		U05	non esistente
		VIN	.....
CRD	RIFERIMENTI GEOGRAFICI	CRDR	WGS 84 UTM Zone 32N
		CRDY	983423,72494
		CRDX	560900,27001
		CRDZ	68,8

U06	ASSETTO URBANISTICO E GEOAMBIENTALE
U07	2a
U08	coltivazioni agrarie
U10	PTCP Progetti di tutela recupero e valorizzazione

U20	CARATTERI INSEDIATIVI
U21	4.914 mq
U22	810 mq
U23	uniforme

U11	FATTORI DI RISCHIO
U12	deposito alluvionale terrazzato
U13	assente
U14	assente
U15	depositi alluvionale di pianura prevalentemente ghiaiosi o limosi o misti

U24	CARATTERI AMBIENTALI
U25	giardino
U26	aia lastricata / forno
U27	576,74 mt dal torrente Nure
U28	AES8 - Subistema di Ravenna, Pleistocene superiore. - Olocene

U16	ASSETTO TERRITORIALE
U17	1,32 km
U18	1,32 km

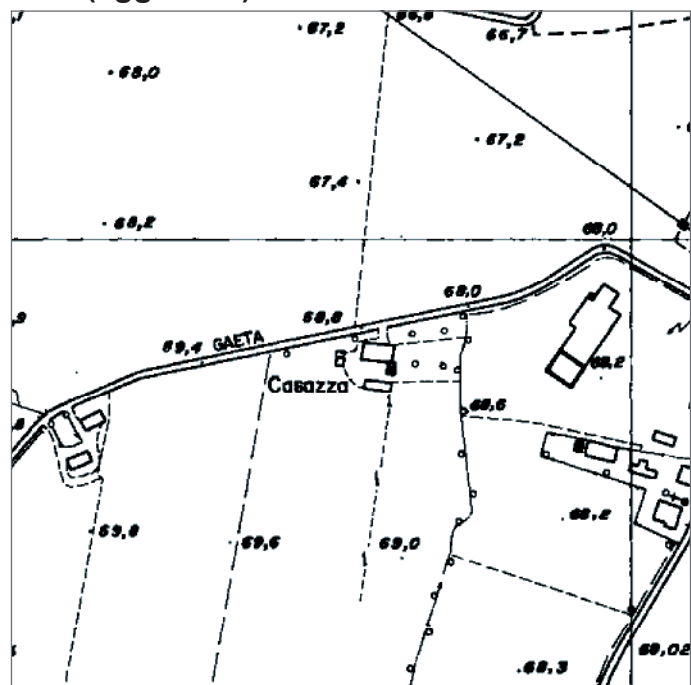
U29	DATAZIONE CARTOGRAFICA
U30	1.828
U31	parzialmente compromesso

NOTE	
------	--





CTR (agg. 2007) SCALA 1:5000



ORTOFOTO (agg. 2007) SCALA 1:5000



DEFINIZIONE DELL'INSEDIAMENTO

Tipologia insediativa	Insedimento colonico a corte
Grado d'interesse	ambientale
Vincoli e tutele	.....
Area pertinenziale d'interesse	giardini e altre aree di particolare valore ambientale
Note	.....

FOTO DELL'INSEDIAMENTO



INDIVIDUAZIONE DEI CORPI DI FABBRICA - SCALA 1:2000



DEFINIZIONE DEI CORPI DI FABBRICA

N.	Tipologia edilizia	Grado d'interesse	Stato di conservazione	Stato d'uso	Destinazione d'uso
01	ap	ambientale	buono	utilizzato	residenziale
02	pf	ambientale	buono	utilizzato	residenziale
03	pf	ambientale	buono	utilizzato	residenziale
04					
05					
06					
07					
08					



FOTO DEI CORPI DI FABBRICA



Edificio 01



Edificio 03





**SCHEMA URBANISTICA**

NCT	CODICE	NCTN	UUI3_05
PVC	LOCALIZZAZIONE	PVCC	Pontenure
		PVCL	Casazza
OGT	OGGETTO	OGTT	corte piacentina
		OGTD	.....
UBV	UBICAZIONE	UBVD	Strada Vicinale per Gaeta
		UBVN	3
		UBVP	.....
STU	CONDIZIONE URBANISTICA	STUT	PRG
		STUN	.....
		U01	residenziale
		U02	....
		U03	.....
		U04	esistente
		U05	non esistente
		VIN	.....
CRD	RIFERIMENTI GEOGRAFICI	CRDR	WGS 84 UTM Zone 32N
		CRDY	983099,45762
		CRDX	561382,36405
		CRDZ	68,0

U06	ASSETTO URBANISTICO E GEOAMBIENTALE
U07	2a
U08	coltivazioni agrarie
U10	assente

U20	CARATTERI INSEDIATIVI
U21	2.029 mq
U22	379 mq
U23	uniforme

U11	FATTORI DI RISCHIO
U12	deposito alluvionale terrazzato
U13	assente
U14	assente
U15	depositi alluvionale di pianura prevalentemente ghiaiosi o limosi o misti

U24	CARATTERI AMBIENTALI
U25	.....
U26	.....
U27	1.146,09 mt dal torrente Nure
U28	AES8 - Subistema di Ravenna, Pleistocene superiore. - Olocene

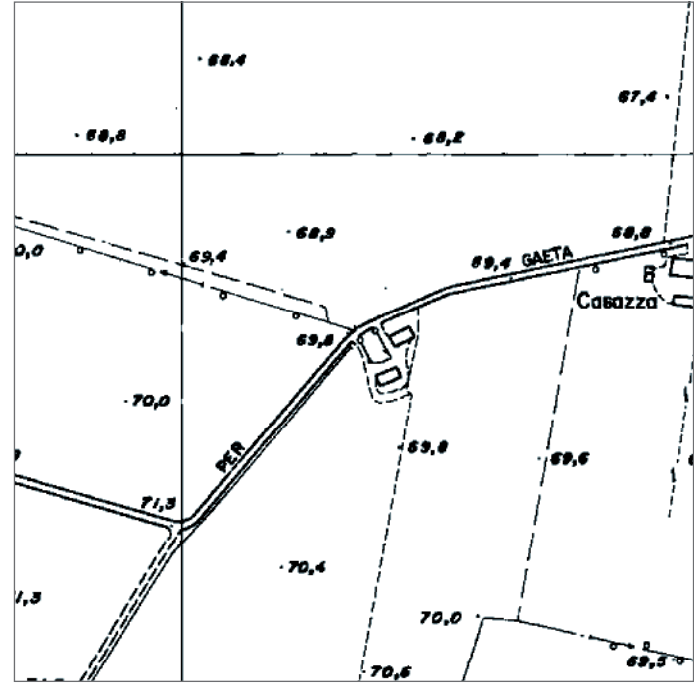
U16	ASSETTO TERRITORIALE
U17	0,88 km
U18	0,88 km

U29	DATAZIONE CARTOGRAFICA
U30	non presente
U31	integro

NOTE	
------	--



CTR (agg. 2007) SCALA 1:5000



ORTOFOTO (agg. 2007) SCALA 1:5000



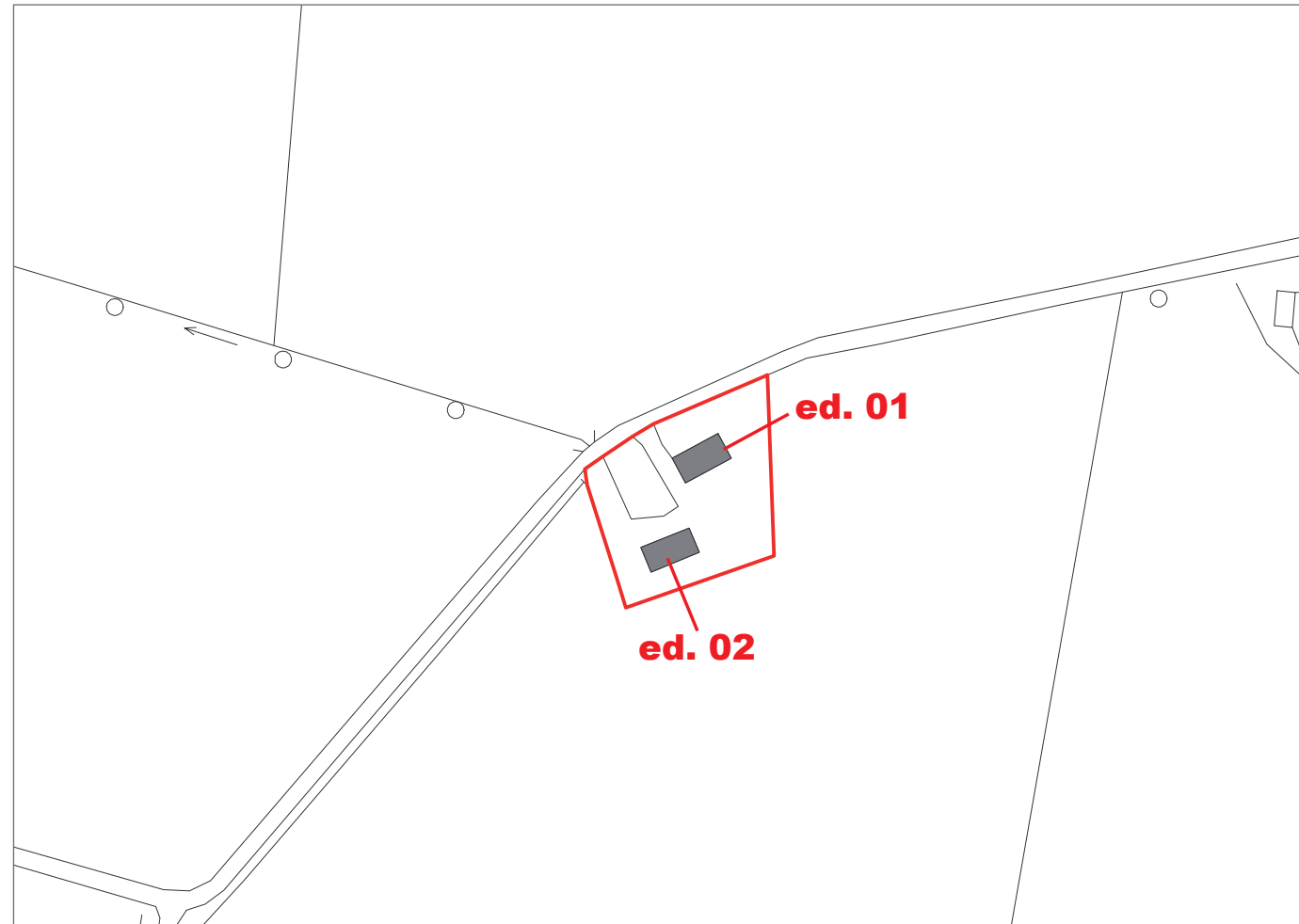
DEFINIZIONE DELL'INSEDIAMENTO

Tipologia insediativa	nuovo insediamento residenziale
Grado d'interesse	irrilevante
Vincoli e tutele	.....
Area pertinenziale d'interesse	giardini e altre aree di particolare valore ambientale
Note	.....

FOTO DELL'INSEDIAMENTO



INDIVIDUAZIONE DEI CORPI DI FABBRICA - SCALA 1:2000



DEFINIZIONE DEI CORPI DI FABBRICA

N.	Tipologia edilizia	Grado d'interesse	Stato di conservazione	Stato d'uso	Destinazione d'uso
01	ER	irrilevante	buono	utilizzato	residenziale
02	ER	irrilevante	buono	utilizzato	residenziale
03					
04					
05					
06					
07					
08					

FOTO DEI CORPI DI FABBRICA




Ingresso



Edificio 01



Edificio 02







**SCHEMA URBANISTICA**

NCT	CODICE	NCTN	UUI3_06
PVC	LOCALIZZAZIONE	PVCC	Pontenure
		PVCL	Villa Casazza
OGT	OGGETTO	OGTT	corte piacentina
		OGTD	.....
UBV	UBICAZIONE	UBVD	Strada Vicinale per Gaeta
		UBVN	5
		UBVP	.....
STU	CONDIZIONE URBANISTICA	STUT	PRG
		STUN	.....
		U01	....
		U02	....
		U03	.....
		U04	esistente
		U05	non esistente
		VIN	.....
CRD	RIFERIMENTI GEOGRAFICI	CRDR	WGS 84 UTM Zone 32N
		CRDY	983047,74146
		CRDX	561195,33904
		CRDZ	69,8

U06	ASSETTO URBANISTICO E GEOAMBIENTALE
U07	2a
U08	coltivazioni agrarie
U10	assente

U20	CARATTERI INSEDIATIVI
U21	2.309 mq
U22	222 mq
U23	uniforme

U11	FATTORI DI RISCHIO
U12	deposito alluvionale terrazzato
U13	assente
U14	assente
U15	depositi alluvionale di pianura prevalentemente ghiaiosi o limosi o misti

U24	CARATTERI AMBIENTALI
U25	giardino
U26	.....
U27	1.054,18 mt dal torrente Nure
U28	AES8 - Subsistema di Ravenna, Pleistocene superiore. - Olocene

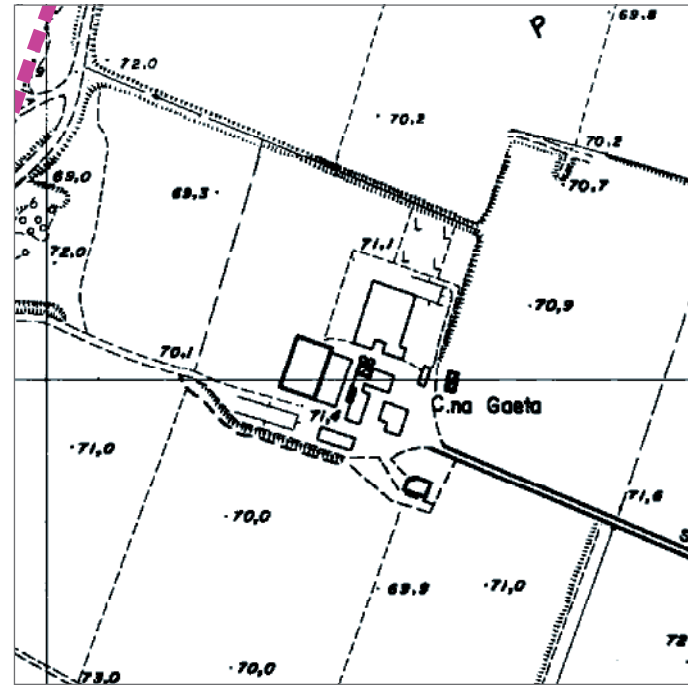
U16	ASSETTO TERRITORIALE
U17	1,07 km
U18	1,07 km

U29	DATAZIONE CARTOGRAFICA
U30	1.828
U31	integro


NOTE



CTR (agg. 2007) SCALA 1:5000



ORTOFOTO (agg. 2007) SCALA 1:5000



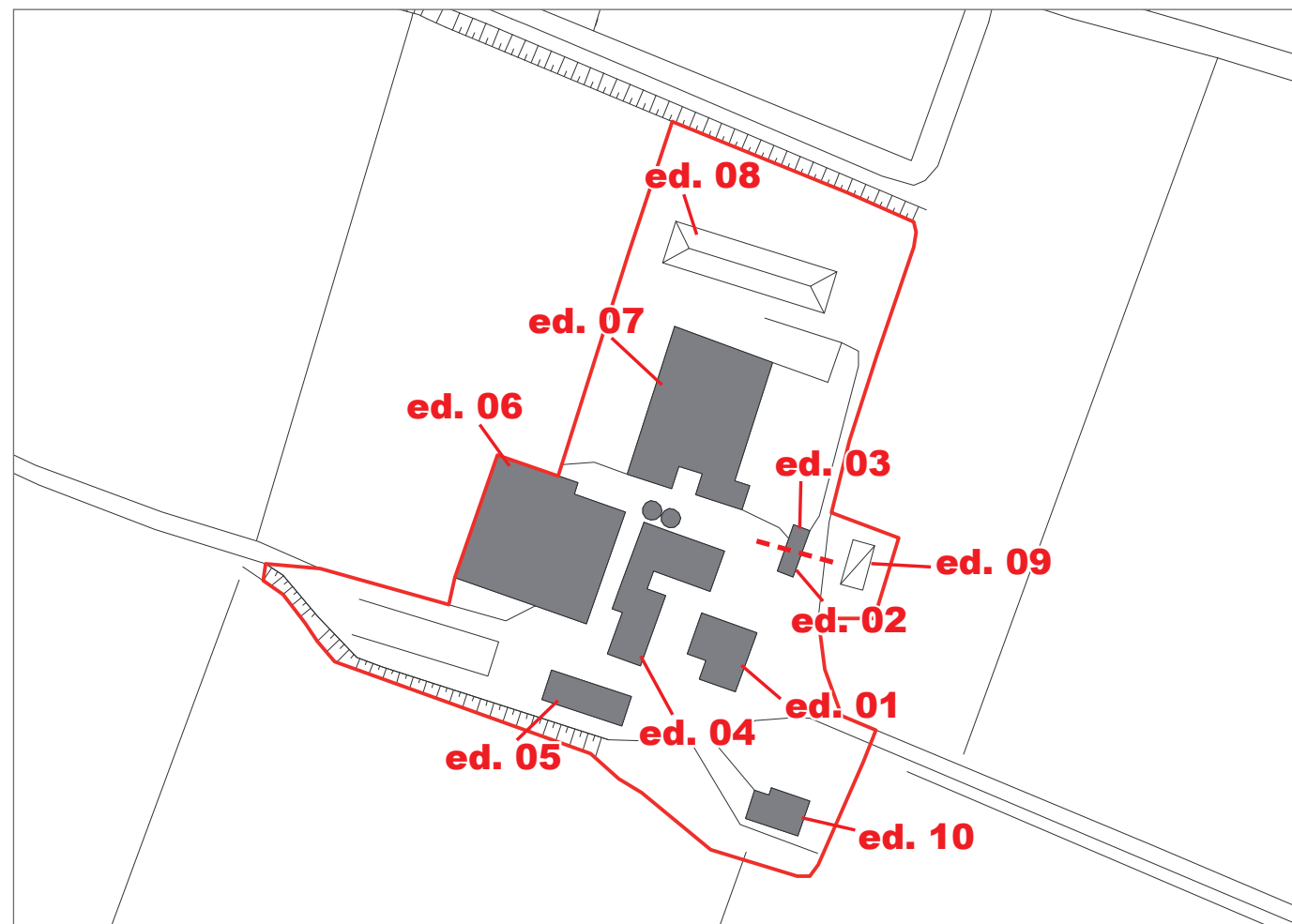
DEFINIZIONE DELL'INSEDIAMENTO

Tipologia insediativa	insediamento colonico a corte
Grado d'interesse	ambientale
Vincoli e tutele	.....
Area pertinenziale d'interesse	.....
Note	.....

FOTO DELL'INSEDIAMENTO



INDIVIDUAZIONE DEI CORPI DI FABBRICA - SCALA 1:2000



DEFINIZIONE DEI CORPI DI FABBRICA

N.	Tipologia edilizia	Grado d'interesse	Stato di conservazione	Stato d'uso	Destinazione d'uso
01	ap	ambientale	buono	utilizzato	residenziale
02	sf	ambientale	buono	utilizzato	agricolo
03	sf	ambientale	buono	utilizzato	agricolo
04	pf	ambientale	buono	utilizzato	agricolo
05	pf	ambientale	buono	utilizzato	agricolo
06	EAd	irrilevante	buono	utilizzato	agricolo
07	EAd	irrilevante	buono	utilizzato	agricolo
08	nc	ambientale	buono	utilizzato	agricolo
09	nc	ambientale	buono	utilizzato	agricolo
10	ER	ambientale	buono	utilizzato	residenziale

FOTO DEI CORPI DI FABBRICA



Edificio 01



Edificio 05



Edificio 06



Edificio 08



**SCHEMA URBANISTICA**

NCT	CODICE	NCTN	UUI3_07
PVC	LOCALIZZAZIONE	PVCC	Pontenure
		PVCL	Cascina Gaeta
OGT	OGGETTO	OGTT	corte piacentina
		OGTD	.....
UBV	UBICAZIONE	UBVD	Strada Vicinale per Gaeta
		UBVN	.....
		UBVP	.....
STU	CONDIZIONE URBANISTICA	STUT	PRG
		STUN	.....
		U01	residenziale / agricolo
		U02	....
		U03	.....
		U04	esistente
		U05	non esistente
		VIN	.....
CRD	RIFERIMENTI GEOGRAFICI	CRDR	WGS 84 UTM Zone 32N
		CRDY	983190,39244
		CRDX	560271,68358
		CRDZ	71,4

U06	ASSETTO URBANISTICO E GEOAMBIENTALE
U07	2a
U08	coltivazioni agrarie
U10	PTCP Progetti di tutela recupero e valorizzazione

U20	CARATTERI INSEDIATIVI
U21	18.038 mq
U22	3.933 mq
U23	uniforme

U11	FATTORI DI RISCHIO
U12	deposito alluvionale terrazzato
U13	fascia C2 - Zona non protetta da difese idrauliche
U14	assente
U15	depositi alluvionale di pianura prevalentemente ghiaiosi o limosi o misti

U24	CARATTERI AMBIENTALI
U25	.....
U26	.....
U27	343,50 mt dal torrente Nure
U28	AES8 - Subsistema di Ravenna, Pleistocene superiore. - Olocene

U16	ASSETTO TERRITORIALE
U17	1,95 km
U18	1,95 km

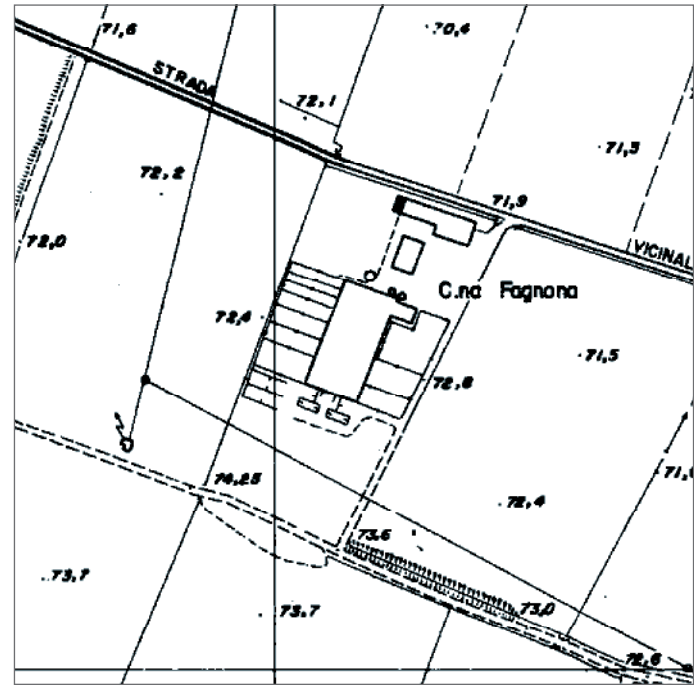
U29	DATAZIONE CARTOGRAFICA
U30	1.828
U31	integro

NOTE





CTR (agg. 2007) SCALA 1:5000



ORTOFOTO (agg. 2007) SCALA 1:5000



DEFINIZIONE DELL'INSEDIAMENTO

Tipologia insediativa	Insedimento colonico a corte
Grado d'interesse	ambientale
Vincoli e tutele	.....
Area pertinenziale d'interesse	.....
Note	.....

FOTO DELL'INSEDIAMENTO



INDIVIDUAZIONE DEI CORPI DI FABBRICA - SCALA 1:2000



DEFINIZIONE DEI CORPI DI FABBRICA

N.	Tipologia edilizia	Grado d'interesse	Stato di conservazione	Stato d'uso	Destinazione d'uso
01	sf	ambientale	buono	utilizzato	agricolo
02	ba	ambientale	buono	utilizzato	residenziale
03	EAd	irrilevante	buono	utilizzato	agricolo
04	EAd	irrilevante	buono	utilizzato	agricolo
05	nc	irrilevante	buono	utilizzato	agricolo
06	nc	irrilevante	buono	utilizzato	agricolo
07	nc	irrilevante	buono	utilizzato	agricolo
08	nc	irrilevante	buono	utilizzato	agricolo

FOTO DEI CORPI DI FABBRICA




Edificio 01



Edificio 02



Edificio 03





**SCHEMA URBANISTICA**

NCT	CODICE	NCTN	UUI3_08
PVC	LOCALIZZAZIONE	PVCC	Pontenure
		PVCL	Cascina Fagnona
OGT	OGGETTO	OGTT	corte piacentina
		OGTD	.....
UBV	UBICAZIONE	UBVD	Strada Vicinale per Gaeta
		UBVN	.....
		UBVP	.....
STU	CONDIZIONE URBANISTICA	STUT	PRG
		STUN	.....
		U01	residenziale / agricolo
		U02	....
		U03	.....
		U04	esistente
		U05	non esistente
		VIN	.....
CRD	RIFERIMENTI GEOGRAFICI	CRDR	WGS 84 UTM Zone 32N
		CRDY	982892,73575
		CRDX	560600,34655
		CRDZ	73,0

U06	ASSETTO URBANISTICO E GEOAMBIENTALE
U07	2a
U08	coltivazioni agrarie
U10	PTCP Progetti di tutela recupero e valorizzazione

U20	CARATTERI INSEDIATIVI
U21	25.561 mq
U22	5.828 mq
U23	uniforme

U11	FATTORI DI RISCHIO
U12	deposito alluvionale terrazzato
U13	fascia C2 - Zona non protetta da difese idrauliche
U14	vulnerabilità alta
U15	depositi alluvionale di pianura prevalentemente ghiaiosi o limosi o misti

U24	CARATTERI AMBIENTALI
U25	siepi
U26	.....
U27	642,22 mt dal torrente Nure
U28	AES8 - Subistema di Ravenna, Pleistocene superiore. - Olocene

U16	ASSETTO TERRITORIALE
U17	1,69 km
U18	1,69 km

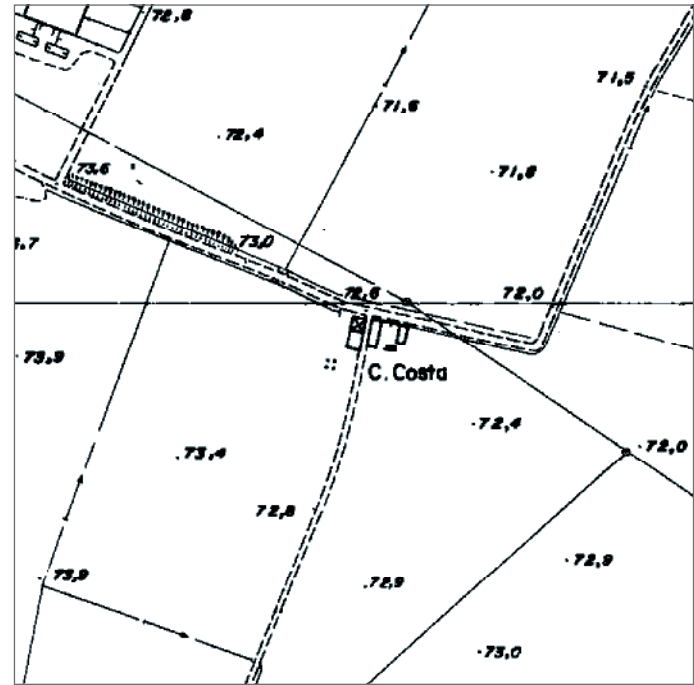
U29	DATAZIONE CARTOGRAFICA
U30	1.828
U31	integro

NOTE





CTR (agg. 2007) SCALA 1:5000



ORTOFOTO (agg. 2007) SCALA 1:5000



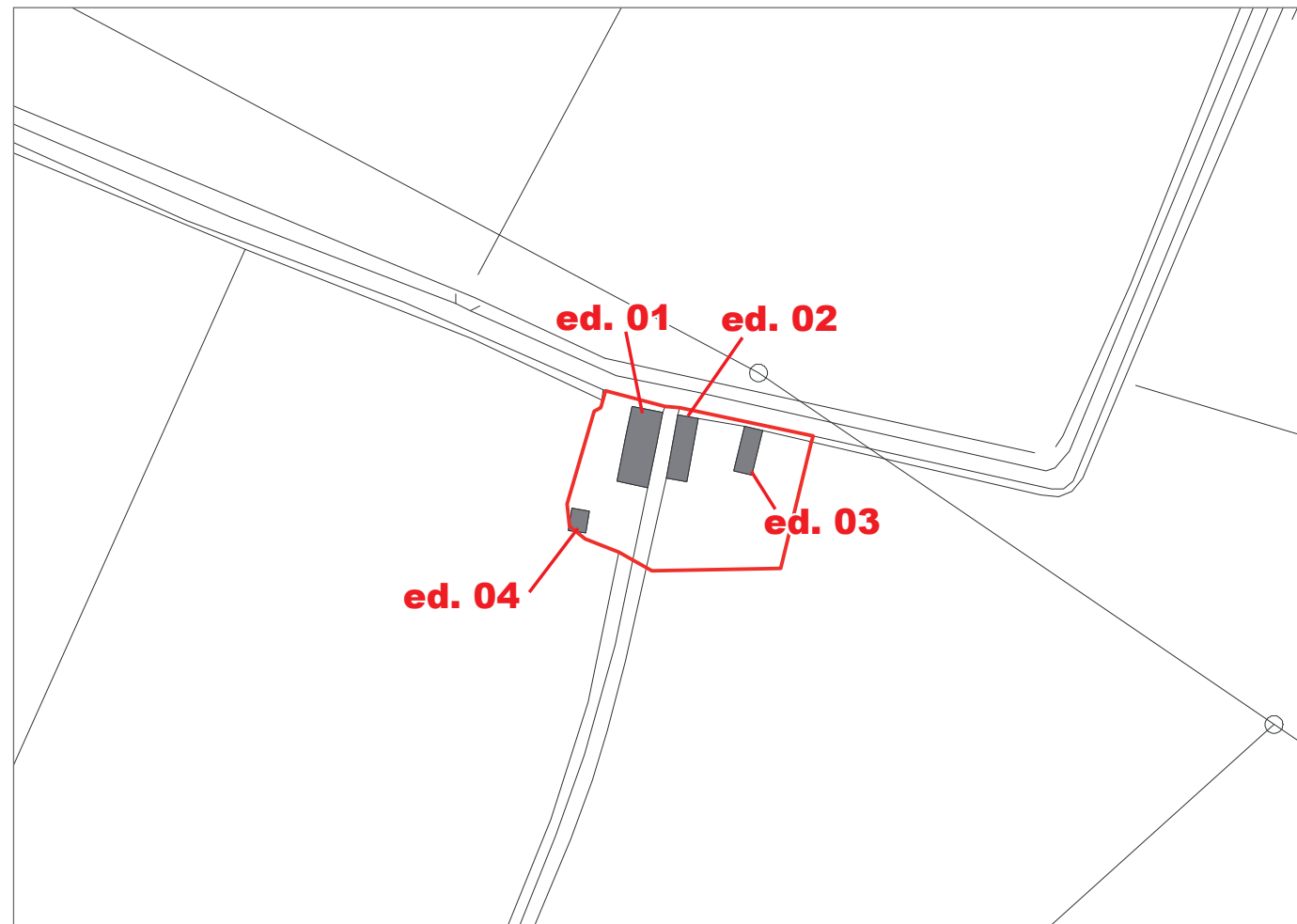
DEFINIZIONE DELL'INSEDIAMENTO

Tipologia insediativa	cascina minore
Grado d'interesse	storico - testimoniale
Vincoli e tutele	.....
Area pertinenziale d'interesse	.....
Note	strada interna chiusa

FOTO DELL'INSEDIAMENTO



INDIVIDUAZIONE DEI CORPI DI FABBRICA - SCALA 1:2000



DEFINIZIONE DEI CORPI DI FABBRICA

N.	Tipologia edilizia	Grado d'interesse	Stato di conservazione	Stato d'uso	Destinazione d'uso
01	pf	storico - testimoniale	rudere	utilizzato	residenziale
02	ba	storico - testimoniale	buono	utilizzato	residenziale
03	pf	storico - testimoniale	buono	utilizzato	residenziale
04	pf	storico - testimoniale	buono	utilizzato	residenziale
05					
06					
07					
08					

FOTO DEI CORPI DI FABBRICA




Edificio 01



Edificio 02



Edificio 03



cortile interno





**SCHEMA URBANISTICA**

NCT	CODICE	NCTN	UUI3_09
PVC	LOCALIZZAZIONE	PVCC	Pontenure
		PVCL	Casa Costa
OGT	OGGETTO	OGTT	corte piacentina
		OGTD	.....
UBV	UBICAZIONE	UBVD	.....
		UBVN	.....
		UBVP	.....
STU	CONDIZIONE URBANISTICA	STUT	PRG
		STUN	.....
		U01	....
		U02	....
		U03	.....
		U04	esistente
		U05	non esistente
		VIN	.....
CRD	RIFERIMENTI GEOGRAFICI	CRDR	WGS 84 UTM Zone 32N
		CRDY	982648,12516
		CRDX	560805,56878
		CRDZ	72,6

U06	ASSETTO URBANISTICO E GEOAMBIENTALE
U07	2a
U08	coltivazioni agrarie
U10	assente

U20	CARATTERI INSEDIATIVI
U21	2.629 mq
U22	397 mq
U23	uniforme

U11	FATTORI DI RISCHIO
U12	deposito alluvionale terrazzato
U13	fascia C2 - Zona non protetta da difese idrauliche
U14	vulnerabilità alta
U15	depositi alluvionale di pianura prevalentemente ghiaiosi o limosi o misti

U24	CARATTERI AMBIENTALI
U25	.....
U26	.....
U27	765,56 mt dal torrente Nure
U28	AES8 - Subsistema di Ravenna, Pleistocene superiore. - Olocene

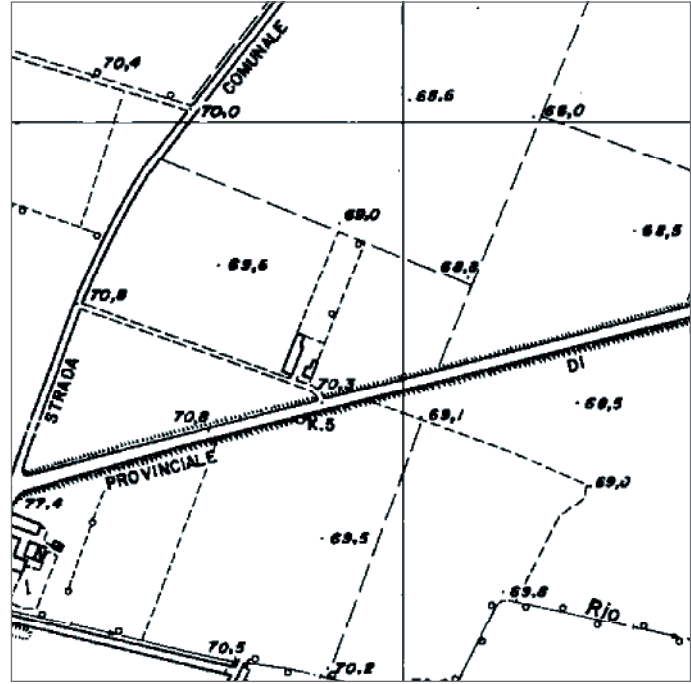
U16	ASSETTO TERRITORIALE
U17	1,59 km
U18	1,59 km

U29	DATAZIONE CARTOGRAFICA
U30	1.828
U31	.....


NOTE



CTR (agg. 2007) SCALA 1:5000



ORTOFOTO (agg. 2007) SCALA 1:5000



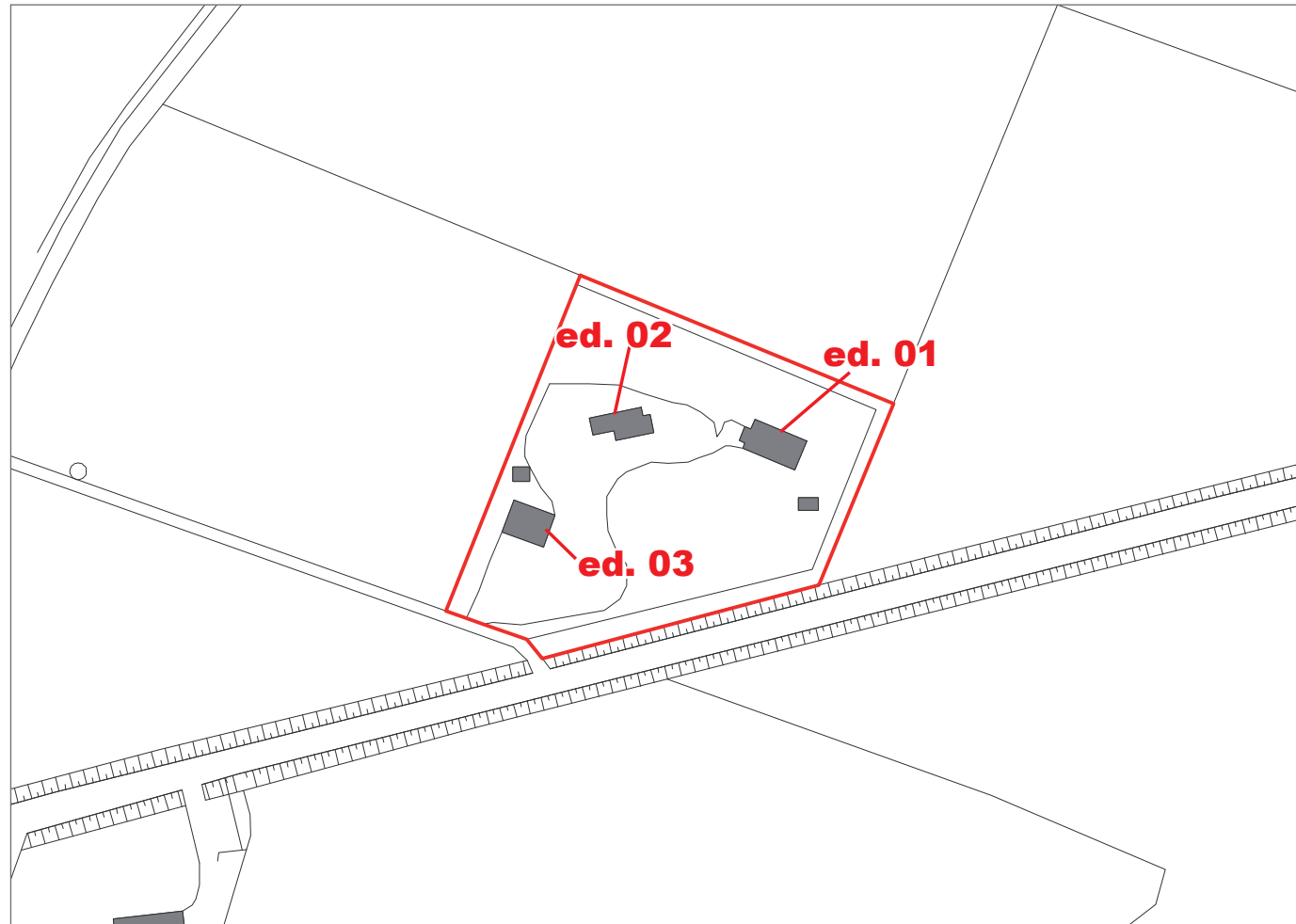
DEFINIZIONE DELL'INSEDIAMENTO

Tipologia insediativa	nuovo insediamento residenziale
Grado d'interesse	irrilevante
Vincoli e tutele	.....
Area pertinenziale d'interesse	.....
Note	.....

FOTO DELL'INSEDIAMENTO



INDIVIDUAZIONE DEI CORPI DI FABBRICA - SCALA 1:2000



DEFINIZIONE DEI CORPI DI FABBRICA

N.	Tipologia edilizia	Grado d'interesse	Stato di conservazione	Stato d'uso	Destinazione d'uso
01	ER	irrilevante	buono	utilizzato	residenziale
02	ER	irrilevante	buono	utilizzato	residenziale
03	ER	irrilevante	buono	utilizzato	residenziale
04					
05					
06					
07					
08					



FOTO DEI CORPI DI FABBRICA



Edificio 02



Edificio 03





**SCHEDA URBANISTICA**

NCT	CODICE	NCTN	UUI3_10
PVC	LOCALIZZAZIONE	PVCC	Pontenure
		PVCL	SP 32
OGT	OGGETTO	OGTT	.....
		OGTD	.....
UBV	UBICAZIONE	UBVD	SP 32
		UBVN	100
		UBVP	.....
STU	CONDIZIONE URBANISTICA	STUT	PRG
		STUN	.....
		U01	residenziale
		U02	....
		U03	.....
		U04	esistente
		U05	non esistente
		VIN	.....
CRD	RIFERIMENTI GEOGRAFICI	CRDR	WGS 84 UTM Zone 32N
		CRDY	982549,16901
		CRDX	561535,21091
		CRDZ	70,0

U06	ASSETTO URBANISTICO E GEOAMBIENTALE
U07	2a
U08	coltivazioni agrarie
U10	assente

U20	CARATTERI INSEDIATIVI
U21	8.184 mq
U22	414 mq
U23	uniforme

U11	FATTORI DI RISCHIO
U12	deposito alluvionale terrazzato
U13	assente
U14	assente
U15	depositi alluvionale di pianura prevalentemente ghiaiosi o limosi o misti

U24	CARATTERI AMBIENTALI
U25	siepi / giardino
U26	.....
U27	1.446,8 mt dal torrente Nure
U28	AES8 - Subistema di Ravenna, Pleistocene superiore. - Olocene

U16	ASSETTO TERRITORIALE
U17	1,07 km
U18	1,07 km

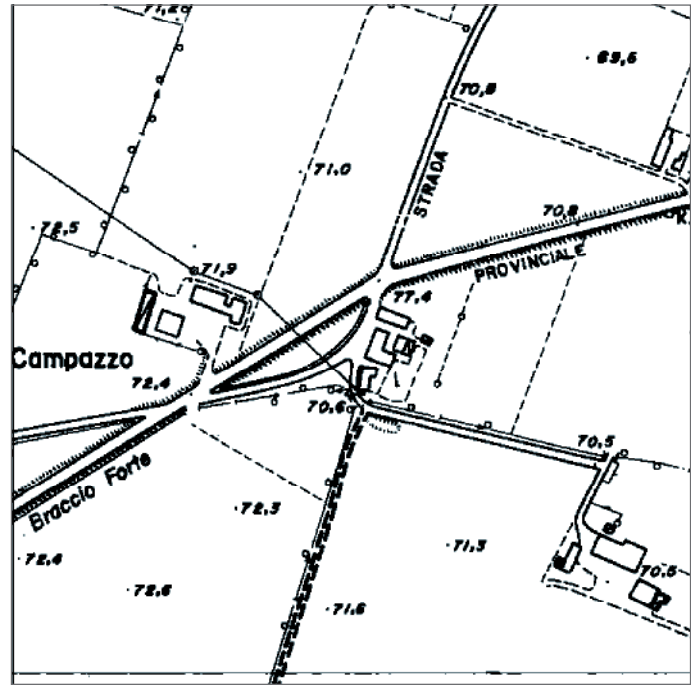
U29	DATAZIONE CARTOGRAFICA
U30	non presente
U31	integro

NOTE





CTR (agg. 2007) SCALA 1:5000



ORTOFOTO (agg. 2007) SCALA 1:5000



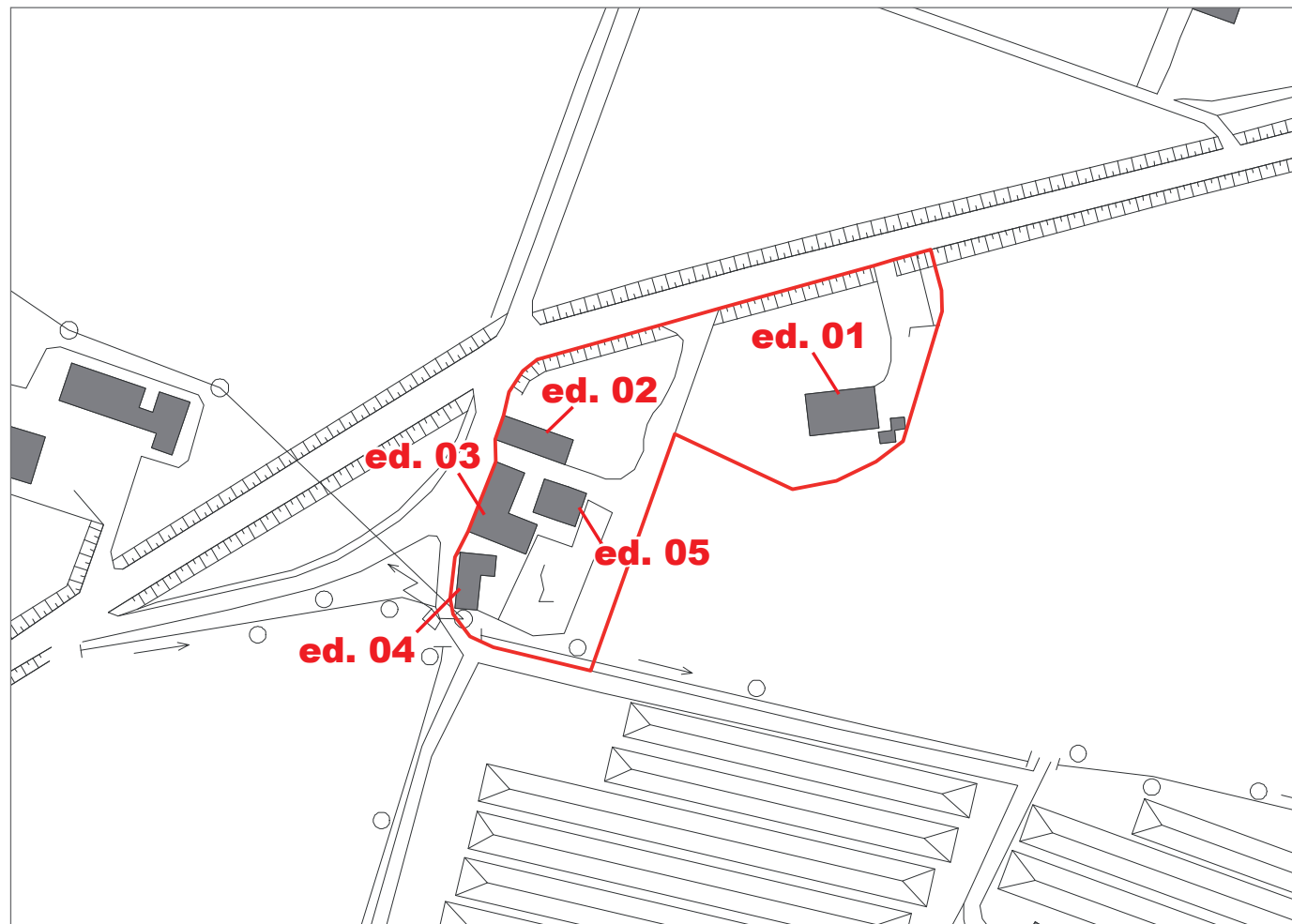
DEFINIZIONE DELL'INSEDIAMENTO

Tipologia insediativa	insediamento residenziale
Grado d'interesse	irrilevante
Vincoli e tutele	.....
Area pertinenziale d'interesse	.....
Note	.....

FOTO DELL'INSEDIAMENTO



INDIVIDUAZIONE DEI CORPI DI FABBRICA - SCALA 1:2000



DEFINIZIONE DEI CORPI DI FABBRICA

N.	Tipologia edilizia	Grado d'interesse	Stato di conservazione	Stato d'uso	Destinazione d'uso
01	ER	irrilevante	buono	utilizzato	residenziale
02	br	irrilevante	buono	utilizzato	residenziale
03	br	irrilevante	buono	utilizzato	residenziale
04	pf	irrilevante	buono	utilizzato	residenziale
05	pf	irrilevante	buono	utilizzato	residenziale
06					
07					
08					

FOTO DEI CORPI DI FABBRICA



Edificio 01



Edificio 02



Edificio 03



Edificio 05



**SCHEMA URBANISTICA**

NCT	CODICE	NCTN	UUI3_11
PVC	LOCALIZZAZIONE	PVCC	Pontenure
		PVCL	Molino Vecchio
OGT	OGGETTO	OGTT	.....
		OGTD	.....
UBV	UBICAZIONE	UBVD	SP 32
		UBVN	.....
		UBVP	.....
STU	CONDIZIONE URBANISTICA	STUT	PRG
		STUN	.....
		U01	residenziale / agricolo
		U02	....
		U03	.....
		U04	esistente
		U05	non esistente
		VIN	.....
CRD	RIFERIMENTI GEOGRAFICI	CRDR	WGS 84 UTM Zone 32N
		CRDY	982276,73074
		CRDX	561378,53162
		CRDZ	71,0

U06	ASSETTO URBANISTICO E GEOAMBIENTALE
U07	2a
U08	coltivazioni agrarie
U10	assente

U20	CARATTERI INSEDIATIVI
U21	7.662 mq
U22	1.871 mq
U23	uniforme

U11	FATTORI DI RISCHIO
U12	deposito alluvionale terrazzato
U13	assente
U14	assente
U15	depositi alluvionale di pianura prevalentemente ghiaiosi o limosi o misti

U24	CARATTERI AMBIENTALI
U25	giardino
U26	.....
U27	1.272,66 mt dal torrente Nure
U28	AES8 - Subsistema di Ravenna, Pleistocene superiore. - Olocene

U16	ASSETTO TERRITORIALE
U17	1,38 km
U18	1,38 km

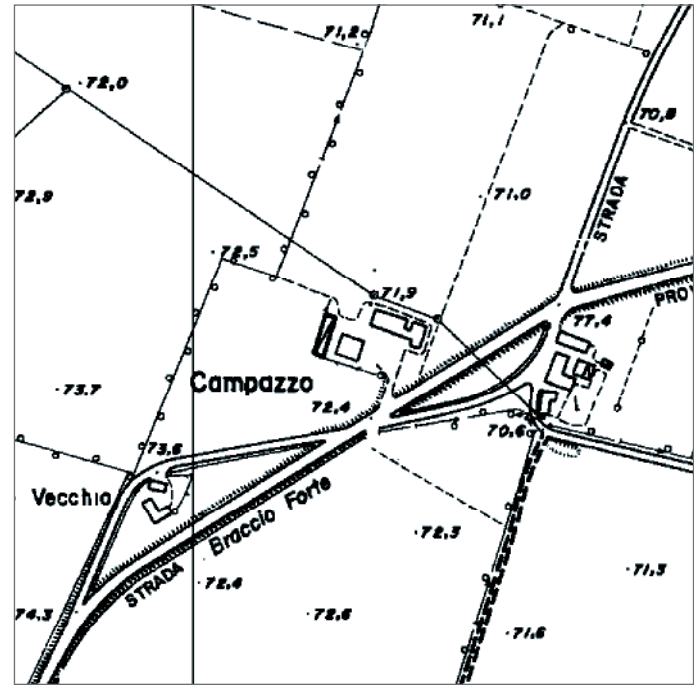
U29	DATAZIONE CARTOGRAFICA
U30	1.828
U31	integro

NOTE	PVCL ricatava da cartografia storica
------	--------------------------------------





CTR (agg. 2007) SCALA 1:5000



ORTOFOTO (agg. 2007) SCALA 1:5000



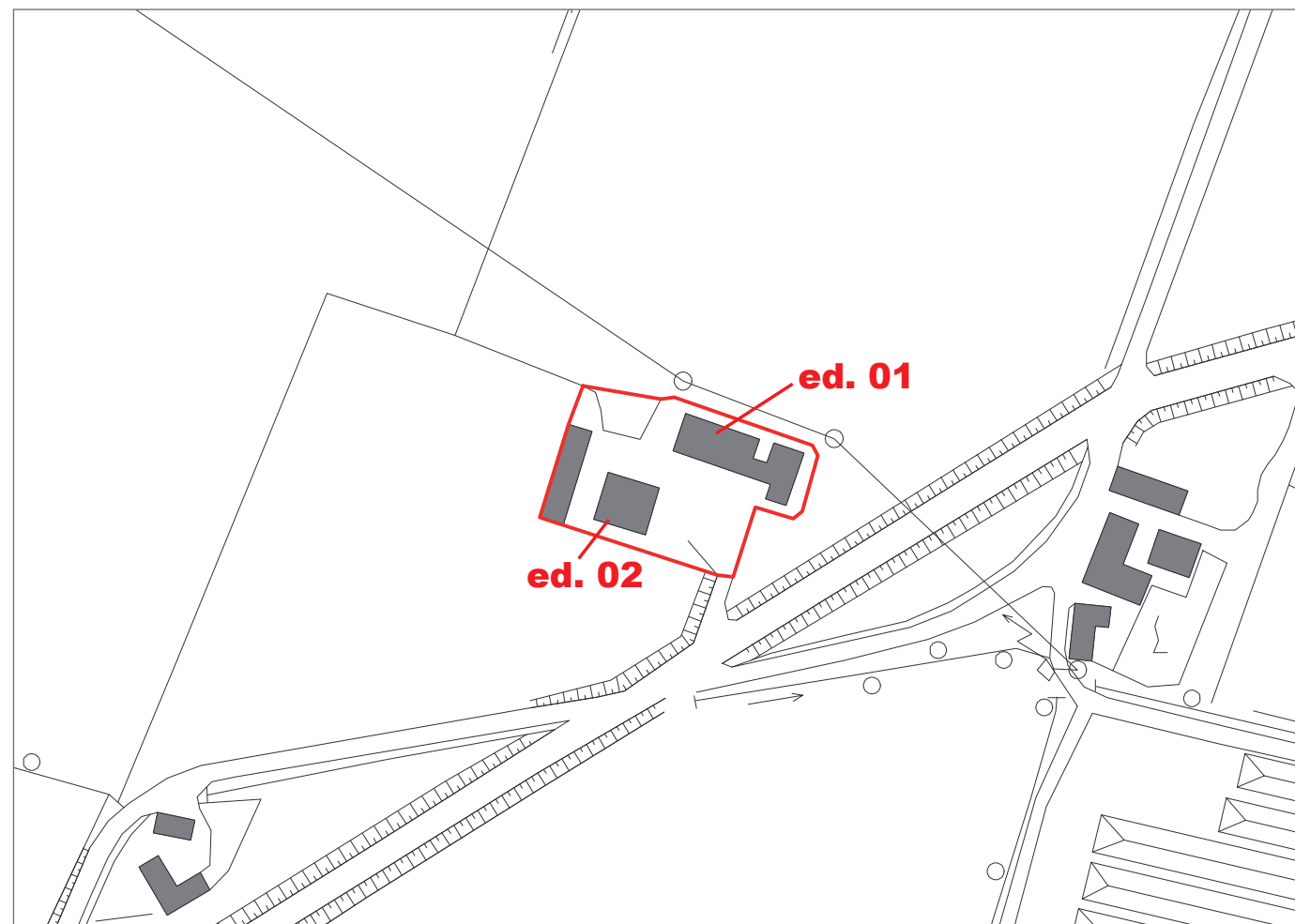
DEFINIZIONE DELL'INSEDIAMENTO

Tipologia insediativa	Insedimento colonico a corte
Grado d'interesse	ambientale
Vincoli e tutele	.....
Area pertinenziale d'interesse	.....
Note	.....

FOTO DELL'INSEDIAMENTO



INDIVIDUAZIONE DEI CORPI DI FABBRICA - SCALA 1:2000



DEFINIZIONE DEI CORPI DI FABBRICA

N.	Tipologia edilizia	Grado d'interesse	Stato di conservazione	Stato d'uso	Destinazione d'uso
01	sf	ambientale	mediocre	utilizzato	agricolo
02	br	ambientale	mediocre	utilizzato	agricolo
03					
04					
05					
06					
07					
08					



FOTO DEI CORPI DI FABBRICA



Edificio 01



Edificio 02







**SCHEMA URBANISTICA**

NCT	CODICE	NCTN	UUI3_12
PVC	LOCALIZZAZIONE	PVCC	Pontenure
		PVCL	Campasso
OGT	OGGETTO	OGTT	corte piacentina
		OGTD	.....
UBV	UBICAZIONE	UBVD	SP 32
		UBVN	.....
		UBVP	.....
STU	CONDIZIONE URBANISTICA	STUT	PRG
		STUN	.....
		U01	agricolo
		U02	....
		U03	.....
		U04	esistente
		U05	non esistente
		VIN	.....
CRD	RIFERIMENTI GEOGRAFICI	CRDR	WGS 84 UTM Zone 32N
		CRDY	982416,66318
		CRDX	561170,60785
		CRDZ	72,0

U06	ASSETTO URBANISTICO E GEOAMBIENTALE
U07	2a
U08	coltivazioni agrarie
U10	assente

U20	CARATTERI INSEDIATIVI
U21	2.685 mq
U22	795 mq
U23	uniforme

U11	FATTORI DI RISCHIO
U12	deposito alluvionale terrazzato
U13	assente
U14	assente
U15	depositi alluvionale di pianura prevalentemente ghiaiosi o limosi o misti

U24	CARATTERI AMBIENTALI
U25	.....
U26	.....
U27	1.070,07 mt dal torrente Nure
U28	AES8 - Subistema di Ravenna, Pleistocene superiore. - Olocene

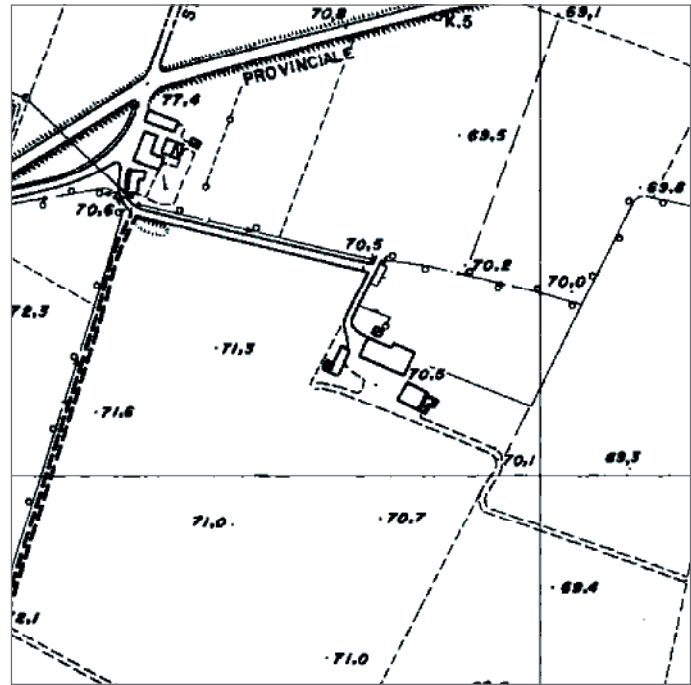
U16	ASSETTO TERRITORIALE
U17	1,42 km
U18	1,42 km

U29	DATAZIONE CARTOGRAFICA
U30	1.828
U31	parzialmente compromesso


NOTE



CTR (agg. 2007) SCALA 1:5000



ORTOFOTO (agg. 2007) SCALA 1:5000



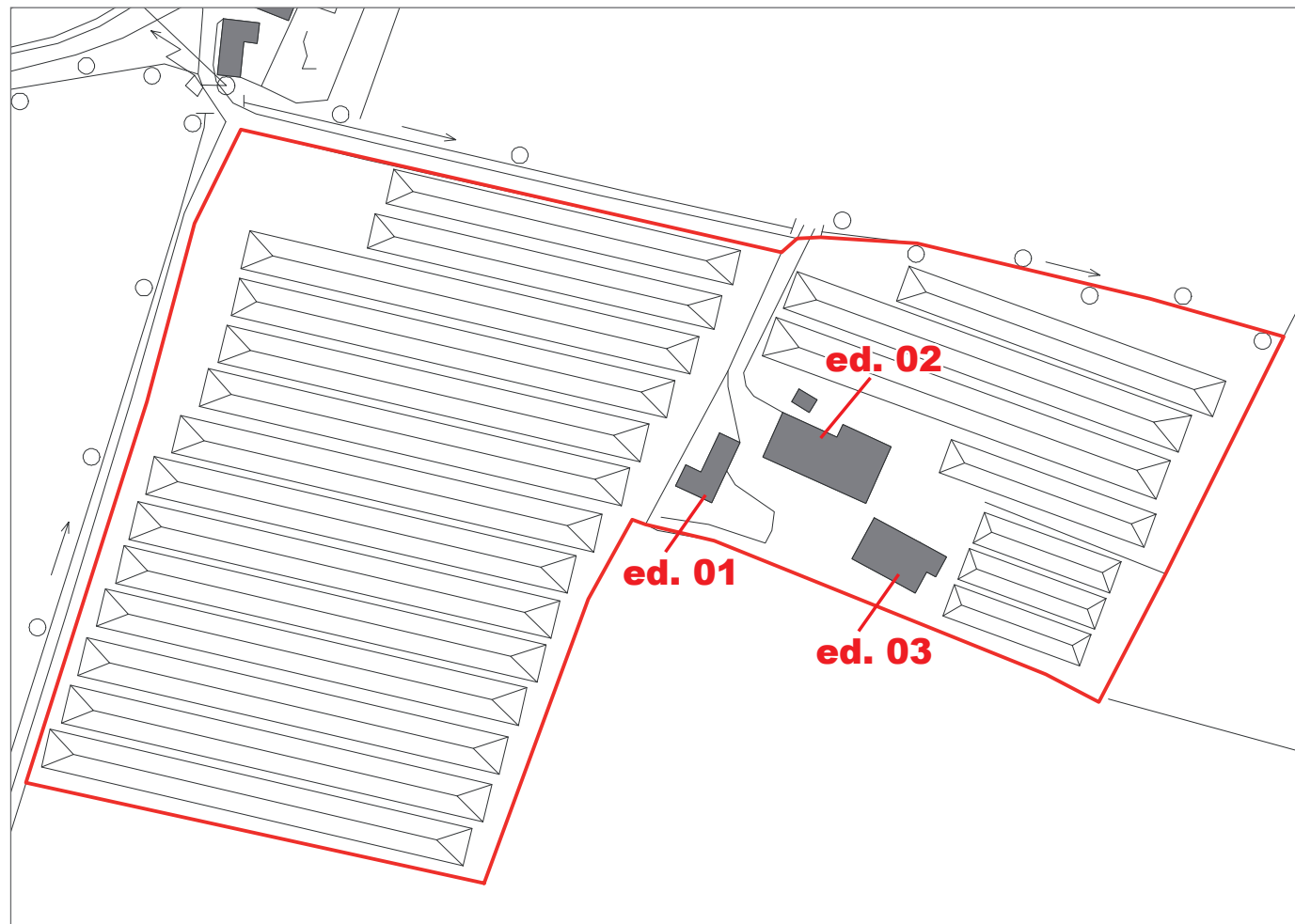
DEFINIZIONE DELL'INSEDIAMENTO

Tipologia insediativa	insediamento agricolo
Grado d'interesse	irrilevante
Vincoli e tutele	.....
Area pertinenziale d'interesse	giardini e altre aree di particolare valore ambientale
Note	.....

FOTO DELL'INSEDIAMENTO



INDIVIDUAZIONE DEI CORPI DI FABBRICA - SCALA 1:2000



DEFINIZIONE DEI CORPI DI FABBRICA

N.	Tipologia edilizia	Grado d'interesse	Stato di conservazione	Stato d'uso	Destinazione d'uso
01	sf	irrilevante	buono	utilizzato	agricolo
02	vl	irrilevante	buono	utilizzato	agricolo
03	sf	irrilevante	buono	utilizzato	agricolo
04					
05					
06					
07					
08					

FOTO DEI CORPI DI FABBRICA




Edificio 01



Edificio 02



Edificio 03





**SCHEMA URBANISTICA**

NCT	CODICE	NCTN	UUI3_13
PVC	LOCALIZZAZIONE	PVCC	Pontenure
		PVCL	Campasso Beneficio
OGT	OGGETTO	OGTT	corte piacentina
		OGTD	.....
UBV	UBICAZIONE	UBVD	SP 32
		UBVN	.....
		UBVP	.....
STU	CONDIZIONE URBANISTICA	STUT	PRG
		STUN	.....
		U01	agricolo
		U02	....
		U03	.....
		U04	esistente
		U05	non esistente
		VIN	.....
CRD	RIFERIMENTI GEOGRAFICI	CRDR	WGS 84 UTM Zone 32N
		CRDY	982276,73074
		CRDX	561378,53162
		CRDZ	71,0

U06	ASSETTO URBANISTICO E GEOAMBIENTALE
U07	2a
U08	coltivazioni agrarie
U10	assente

U20	CARATTERI INSEDIATIVI
U21	41.551 mq
U22	950 mq
U23	uniforme

U11	FATTORI DI RISCHIO
U12	deposito alluvionale terrazzato
U13	assente
U14	assente
U15	depositi alluvionale di pianura prevalentemente ghiaiosi o limosi o misti

U24	CARATTERI AMBIENTALI
U25	.....
U26	.....
U27	1.272,66 mt dal torrente Nure
U28	AES8 - Subsistema di Ravenna, Pleistocene superiore. - Olocene

U16	ASSETTO TERRITORIALE
U17	1,38 km
U18	1,38 km

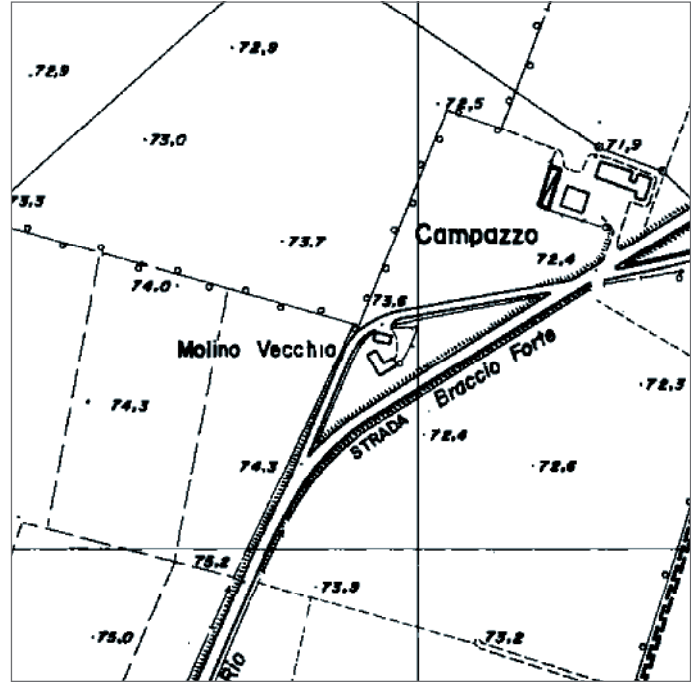
U29	DATAZIONE CARTOGRAFICA
U30	1.828
U31	uniforme

NOTE	PVCL ricatava da cartografia storica
------	--------------------------------------





CTR (agg. 2007) SCALA 1:5000



ORTOFOTO (agg. 2007) SCALA 1:5000



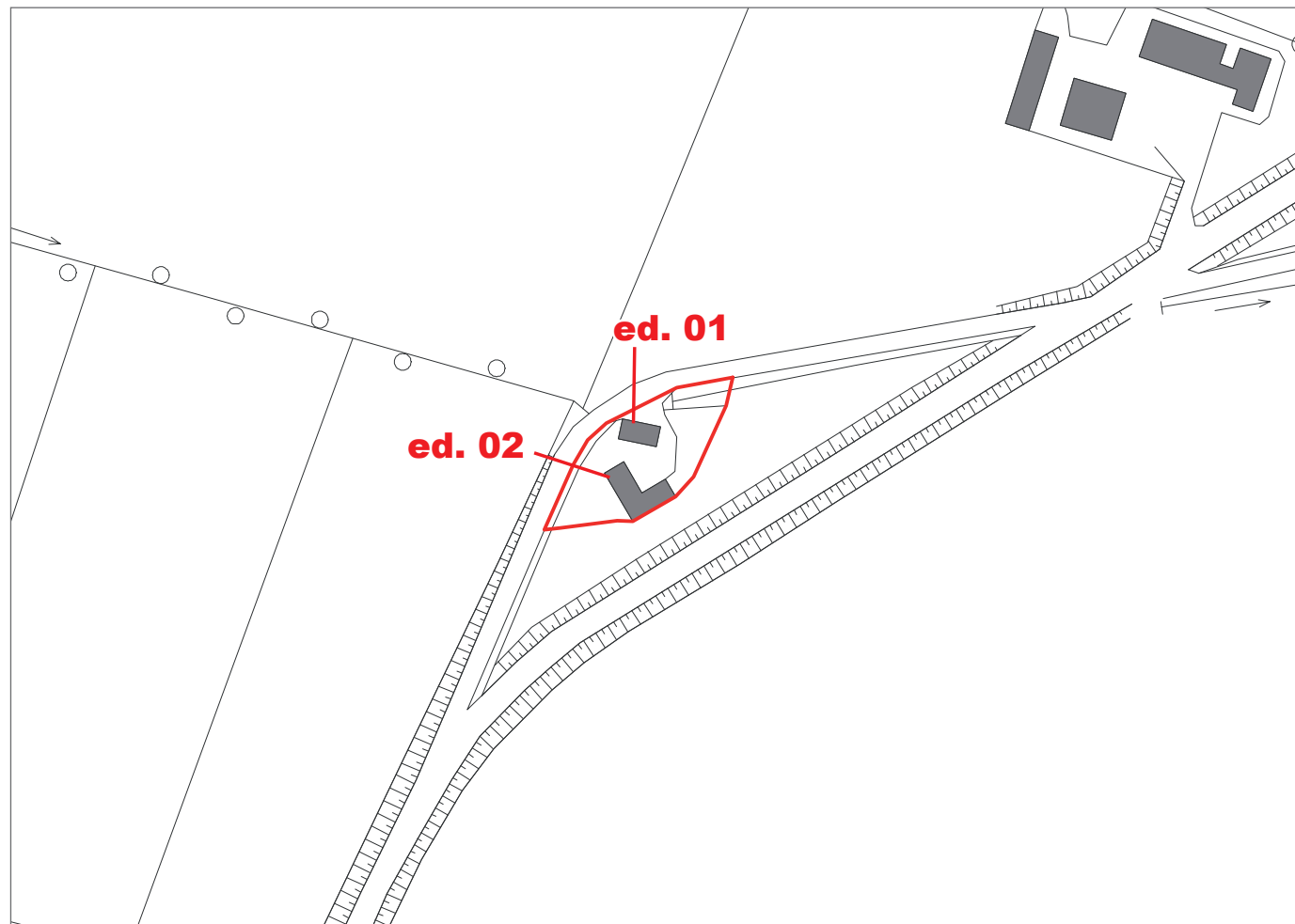
DEFINIZIONE DELL'INSEDIAMENTO

Tipologia insediativa	insediamento agricolo
Grado d'interesse	irrelevante
Vincoli e tutele	.....
Area pertinenziale d'interesse	.....
Note	.....

FOTO DELL'INSEDIAMENTO



INDIVIDUAZIONE DEI CORPI DI FABBRICA - SCALA 1:2000



DEFINIZIONE DEI CORPI DI FABBRICA

N.	Tipologia edilizia	Grado d'interesse	Stato di conservazione	Stato d'uso	Destinazione d'uso
01	br	irrelevante	cattivo	inutilizzato	agricolo
02	sf	irrelevante	cattivo	inutilizzato	agricolo
03					
04					
05					
06					
07					
08					



FOTO DEI CORPI DI FABBRICA



Edificio 01



Edificio 02





**SCHEMA URBANISTICA**

NCT	CODICE	NCTN	UUI3_14
PVC	LOCALIZZAZIONE	PVCC	Pontenure
		PVCL	SP 32 bis
OGT	OGGETTO	OGTT	corte piacentina
		OGTD	.....
UBV	UBICAZIONE	UBVD	SP 32
		UBVN	.....
		UBVP	.....
STU	CONDIZIONE URBANISTICA	STUT	PRG
		STUN	.....
		U01	agricolo
		U02	....
		U03	.....
		U04	non esistente
		U05	non esistente
		VIN	.....
CRD	RIFERIMENTI GEOGRAFICI	CRDR	WGS 84 UTM Zone 32N
		CRDY	982311,40143
		CRDX	561030,65052
		CRDZ	73,6

U06	ASSETTO URBANISTICO E GEOAMBIENTALE
U07	2a
U08	coltivazioni agrarie
U10	assente

U20	CARATTERI INSEDIATIVI
U21	1.186 mq
U22	205 mq
U23	uniforme

U11	FATTORI DI RISCHIO
U12	deposito alluvionale terrazzato
U13	assente
U14	assente
U15	depositi alluvionale di pianura prevalentemente ghiaiosi o limosi o misti

U24	CARATTERI AMBIENTALI
U25	.....
U26	.....
U27	924,79 mt dal torrente Nure
U28	AES8 - Subsistema di Ravenna, Pleistocene superiore. - Olocene

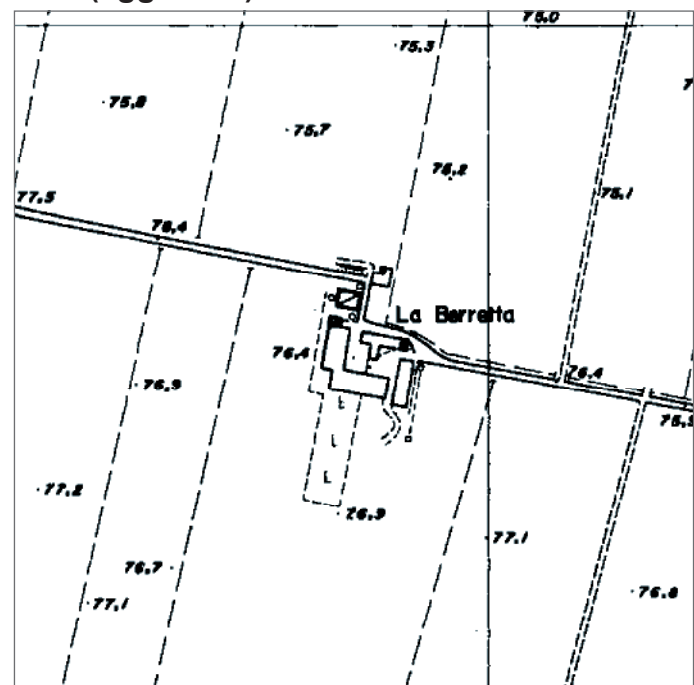
U16	ASSETTO TERRITORIALE
U17	1,59 km
U18	1,59 km

U29	DATAZIONE CARTOGRAFICA
U30	1.828
U31	fortemente compromesso

NOTE



CTR (agg. 2007) SCALA 1:5000



ORTOFOTO (agg. 2007) SCALA 1:5000



DEFINIZIONE DELL'INSEDIAMENTO

Tipologia insediativa	cascina minore
Grado d'interesse	storico - testimoniale
Vincoli e tutele	.....
Area pertinenziale d'interesse	corti, spazi lastricati e altre pertinenze di pregio
Note	.....

FOTO DELL'INSEDIAMENTO




INDIVIDUAZIONE DEI CORPI DI FABBRICA - SCALA 1:2000



DEFINIZIONE DEI CORPI DI FABBRICA

N.	Tipologia edilizia	Grado d'interesse	Stato di conservazione	Stato d'uso	Destinazione d'uso
01	or	storico - testimoniale	pessimo	inutilizzato	servizi
02	ba	storico - testimoniale	buono	utilizzato	residenziale
03	br	storico - testimoniale	buono	utilizzato	residenziale
04	sf	storico - testimoniale	buono	utilizzato	residenziale
05	sf	storico - testimoniale	buono	utilizzato	agricolo
06	EAd	storico - testimoniale	buono	utilizzato	agricolo
07	br	storico - testimoniale	buono	utilizzato	residenziale
08					

FOTO DEI CORPI DI FABBRICA



Edificio 01



Edificio 03



Edificio 04



Edificio 07





**SCHEMA URBANISTICA**

NCT	CODICE	NCTN	UUI3_14
PVC	LOCALIZZAZIONE	PVCC	Pontenure
		PVCL	La Berretta
OGT	OGGETTO	OGTT	corte piacentina
		OGTD	.....
UBV	UBICAZIONE	UBVD	.....
		UBVN	.....
		UBVP	.....
STU	CONDIZIONE URBANISTICA	STUT	PRG
		STUN	.....
		U01	residenziale / agricolo
		U02	....
		U03	.....
		U04	esistente
		U05	non esistente
		VIN	.....
CRD	RIFERIMENTI GEOGRAFICI	CRDR	WGS 84 UTM Zone 32N
		CRDY	981940,95242
		CRDX	560474,93038
		CRDZ	76,5

U06	ASSETTO URBANISTICO E GEOAMBIENTALE
U07	2a
U08	coltivazioni agrarie
U10	PTCP Progetti di tutela recupero e valorizzazione

U20	CARATTERI INSEDIATIVI
U21	9.484 mq
U22	1.832 mq
U23	uniforme

U11	FATTORI DI RISCHIO
U12	deposito alluvionale terrazzato
U13	fascia C2 - Zona non protetta da difese idrauliche
U14	assente
U15	depositi alluvionale di pianura prevalentemente ghiaiosi o limosi o misti

U24	CARATTERI AMBIENTALI
U25	.....
U26	.....
U27	397,22 mt dal torrente Nure
U28	AES8 - Subsistema di Ravenna, Pleistocene superiore. - Olocene

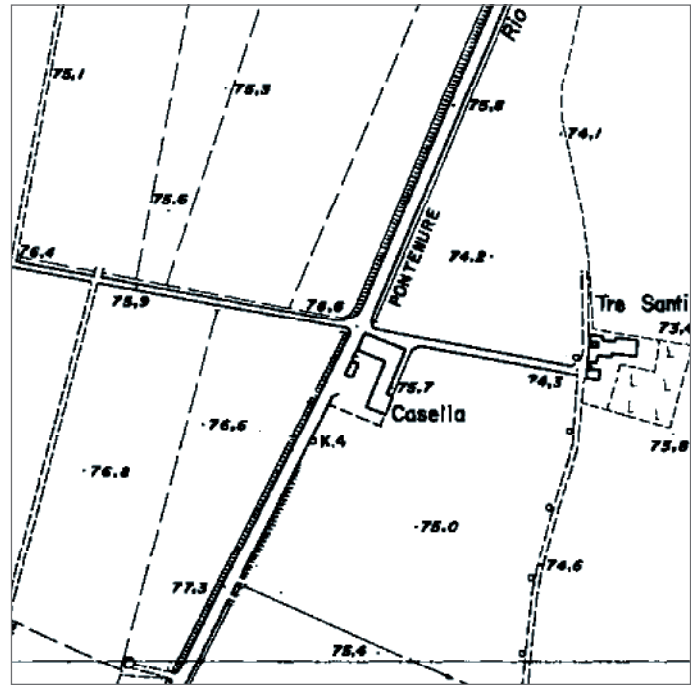
U16	ASSETTO TERRITORIALE
U17	2,25 km
U18	2,25 km

U29	DATAZIONE CARTOGRAFICA
U30	1.828
U31	integro


NOTE



CTR (agg. 2007) SCALA 1:5000



ORTOFOTO (agg. 2007) SCALA 1:5000



DEFINIZIONE DELL'INSEDIAMENTO

Tipologia insediativa	insediamento agricolo
Grado d'interesse	irrilevante
Vincoli e tutele	.....
Area pertinenziale d'interesse	corti, spazi lastricati e altre pertinenze di pregio
Note	.....

FOTO DELL'INSEDIAMENTO



INDIVIDUAZIONE DEI CORPI DI FABBRICA - SCALA 1:2000



DEFINIZIONE DEI CORPI DI FABBRICA

N.	Tipologia edilizia	Grado d'interesse	Stato di conservazione	Stato d'uso	Destinazione d'uso
01	nc	irrilevante	buono	in ristrutturazione	agricolo
02	br	irrilevante	buono	in ristrutturazione	residenziale
03	pf	irrilevante	buono	in ristrutturazione	agricolo
04	pf	irrilevante	buono	in ristrutturazione	agricolo
05	pf	irrilevante	buono	in ristrutturazione	agricolo
06					
07					
08					

FOTO DEI CORPI DI FABBRICA



Edificio 02



Edificio 03



Edificio 04



**SCHEDA URBANISTICA**

NCT	CODICE	NCTN	UUI3_16
PVC	LOCALIZZAZIONE	PVCC	Pontenure
		PVCL	Casella
OGT	OGGETTO	OGTT	corte piacentina
		OGTD	.....
UBV	UBICAZIONE	UBVD	SP 32
		UBVN	.....
		UBVP	.....
STU	CONDIZIONE URBANISTICA	STUT	PRG
		STUN	.....
		U01	residenziale / agricolo
		U02	....
		U03	.....
		U04	esistente
		U05	non esistente
		VIN	.....
CRD	RIFERIMENTI GEOGRAFICI	CRDR	WGS 84 UTM Zone 32N
		CRDY	981862,26885
		CRDX	560850,3844
		CRDZ	75,7

U06	ASSETTO URBANISTICO E GEOAMBIENTALE
U07	2a
U08	coltivazioni agrarie
U10	assente

U20	CARATTERI INSEDIATIVI
U21	3.628 mq
U22	1.509 mq
U23	uniforme

U11	FATTORI DI RISCHIO
U12	deposito alluvionale terrazzato
U13	assente
U14	assente
U15	depositi alluvionale di pianura prevalentemente ghiaiosi o limosi o misti

U24	CARATTERI AMBIENTALI
U25	.....
U26	.....
U27	780,65 mt dal torrente Nure
U28	AES8 - Subsistema di Ravenna, Pleistocene superiore. - Olocene

U16	ASSETTO TERRITORIALE
U17	2,04 km
U18	2,04 km

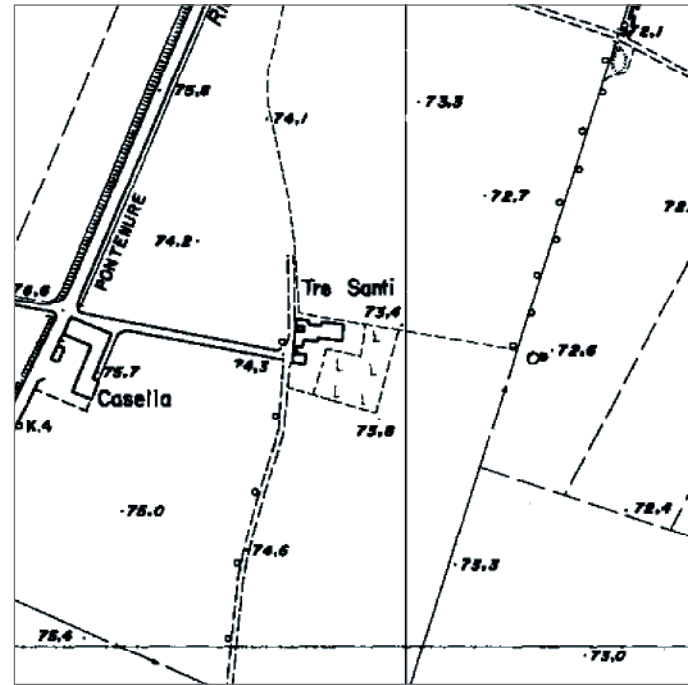
U29	DATAZIONE CARTOGRAFICA
U30	1.828
U31	recuperabile

NOTE






CTR (agg. 2007) SCALA 1:5000



ORTOFOTO (agg. 2007) SCALA 1:5000



DEFINIZIONE DELL'INSEDIAMENTO

Tipologia insediativa	insediamento agricolo
Grado d'interesse	irrelevante
Vincoli e tutele	.....
Area pertinenziale d'interesse	.....
Note	.....

FOTO DELL'INSEDIAMENTO



INDIVIDUAZIONE DEI CORPI DI FABBRICA - SCALA 1:2000



DEFINIZIONE DEI CORPI DI FABBRICA

N.	Tipologia edilizia	Grado d'interesse	Stato di conservazione	Stato d'uso	Destinazione d'uso
01	br	irrelevante	buono	in ristrutturazione	residenziale
02					
03					
04					
05					
06					
07					
08					

FOTO DEI CORPI DI FABBRICA



Edificio 01



Edificio 01



Edificio 01



Edificio 01



**SCHEMA URBANISTICA**

NCT	CODICE	NCTN	UUI3_17
PVC	LOCALIZZAZIONE	PVCC	Pontenure
		PVCL	Tre Santi
OGT	OGGETTO	OGTT	.....
		OGTD	.....
UBV	UBICAZIONE	UBVD	.....
		UBVN	.....
		UBVP	.....
STU	CONDIZIONE URBANISTICA	STUT	PRG
		STUN	.....
		U01	residenziale
		U02	....
		U03	.....
		U04	esistente
		U05	non esistente
		VIN	.....
CRD	RIFERIMENTI GEOGRAFICI	CRDR	WGS 84 UTM Zone 32N
		CRDY	981872,61484
		CRDX	561001,54867
		CRDZ	75,0

U06	ASSETTO URBANISTICO E GEOAMBIENTALE
U07	2a
U08	coltivazioni agrarie
U10	assente

U20	CARATTERI INSEDIATIVI
U21	2.118 mq
U22	404 mq
U23	uniforme

U11	FATTORI DI RISCHIO
U12	deposito alluvionale terrazzato
U13	assente
U14	assente
U15	depositi alluvionale di pianura prevalentemente ghiaiosi o limosi o misti

U24	CARATTERI AMBIENTALI
U25	.....
U26	.....
U27	926,04 mt dal torrente Nure
U28	AES8 - Subsistema di Ravenna, Pleistocene superiore. - Olocene

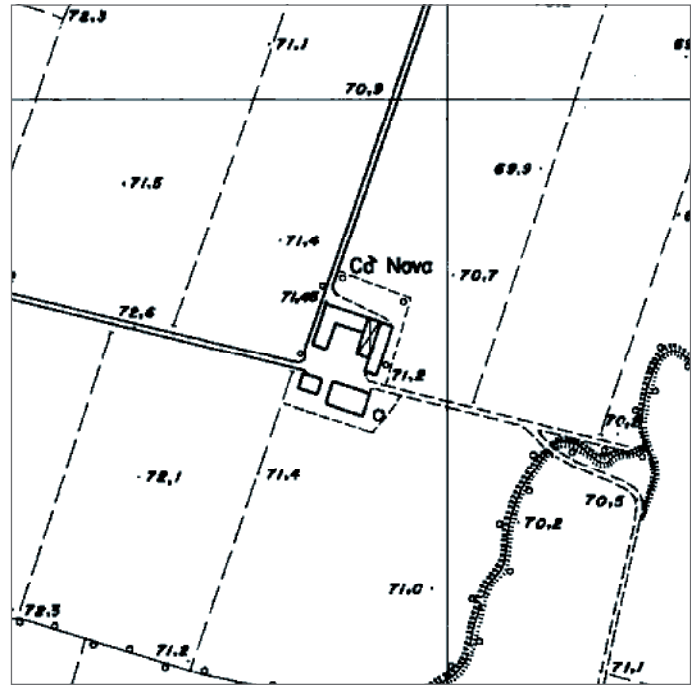
U16	ASSETTO TERRITORIALE
U17	1,93 km
U18	1,93 km

U29	DATAZIONE CARTOGRAFICA
U30	1.890
U31	integro

NOTE



CTR (agg. 2007) SCALA 1:5000



ORTOFOTO (agg. 2007) SCALA 1:5000



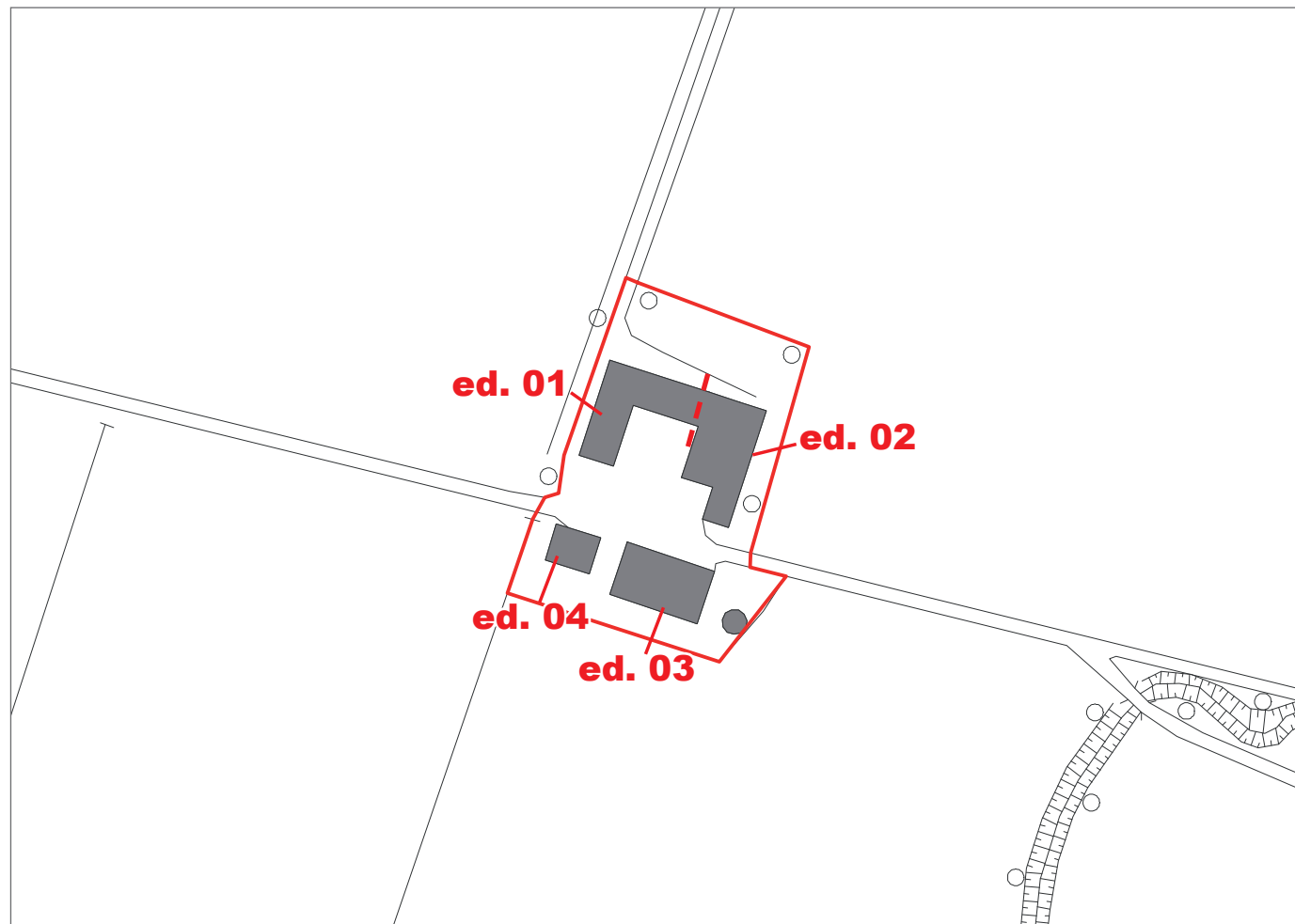
DEFINIZIONE DELL'INSEDIAMENTO

Tipologia insediativa	insediamento residenziale
Grado d'interesse	irrilevante
Vincoli e tutele	.....
Area pertinenziale d'interesse	.....
Note	.....

FOTO DELL'INSEDIAMENTO



INDIVIDUAZIONE DEI CORPI DI FABBRICA - SCALA 1:2000



DEFINIZIONE DEI CORPI DI FABBRICA

N.	Tipologia edilizia	Grado d'interesse	Stato di conservazione	Stato d'uso	Destinazione d'uso
01	ap	irrilevante	buono	utilizzato	residenziale
02	sf	irrilevante	buono	utilizzato	residenziale
03	sf	irrilevante	buono	utilizzato	residenziale
04	pf	irrilevante	buono	utilizzato	residenziale
05					
06					
07					
08					

FOTO DEI CORPI DI FABBRICA




Edificio 01



Edificio 02



Edifici 01 - 02



Edificio 03





**SCHEMA URBANISTICA**

NCT	CODICE	NCTN	UUI3_18
PVC	LOCALIZZAZIONE	PVCC	Pontenure
		PVCL	Ca' Nova
OGT	OGGETTO	OGTT	corte piacentina
		OGTD	.....
UBV	UBICAZIONE	UBVD	Strada della Marcedola
		UBVN	.....
		UBVP	.....
STU	CONDIZIONE URBANISTICA	STUT	PRG
		STUN	.....
		U01	residenziale
		U02	....
		U03	.....
		U04	esistente
		U05	non esistente
		VIN	.....
CRD	RIFERIMENTI GEOGRAFICI	CRDR	WGS 84 UTM Zone 32N
		CRDY	981510,5347
		CRDX	561490,79689
		CRDZ	71,2

U06	ASSETTO URBANISTICO E GEOAMBIENTALE
U07	2a
U08	coltivazioni agrarie
U10	assente

U20	CARATTERI INSEDIATIVI
U21	5.595 mq
U22	1.552 mq
U23	uniforme

U11	FATTORI DI RISCHIO
U12	deposito alluvionale terrazzato
U13	assente
U14	assente
U15	depositi alluvionale di pianura prevalentemente ghiaiosi o limosi o misti

U24	CARATTERI AMBIENTALI
U25	.....
U26	.....
U27	1.496,39 mt dal torrente Nure
U28	AES8 - Subsistema di Ravenna, Pleistocene superiore. - Olocene

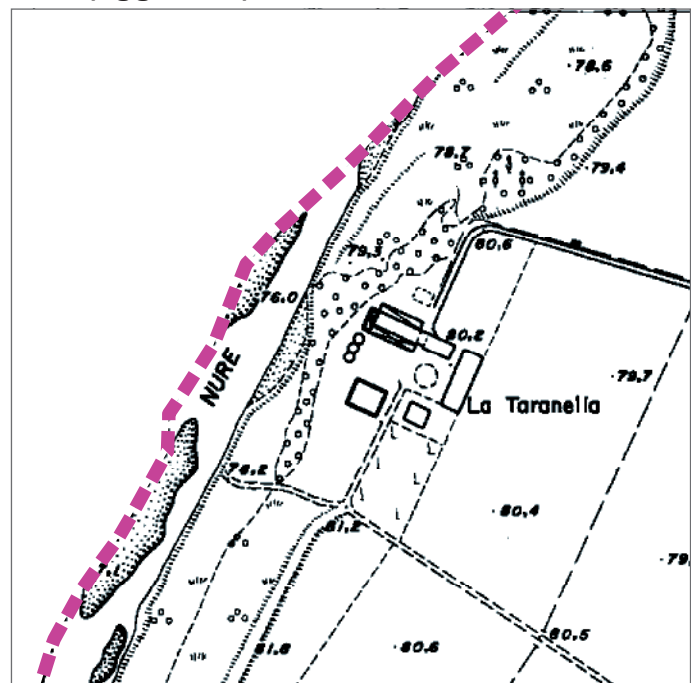
U16	ASSETTO TERRITORIALE
U17	2,00 km
U18	1,77 km

U29	DATAZIONE CARTOGRAFICA
U30	1.828
U31	integro

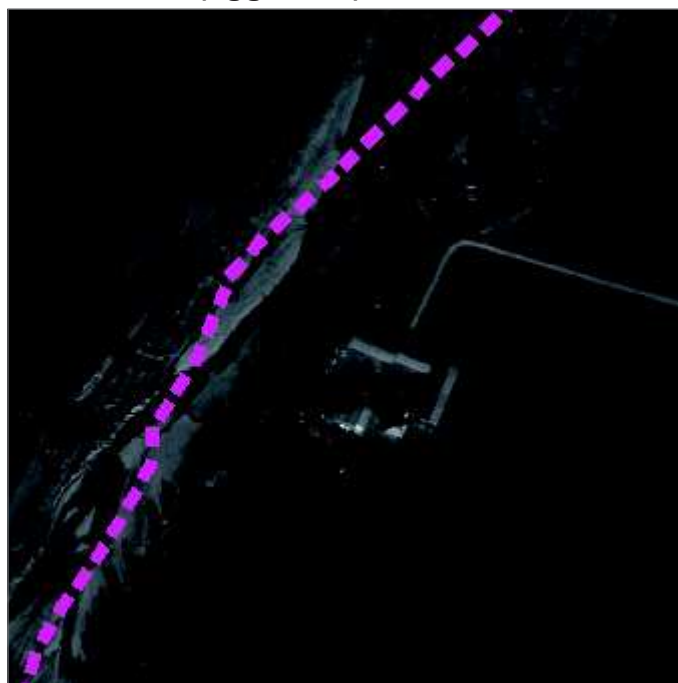
NOTE



CTR (agg. 2007) SCALA 1:5000



ORTOFOTO (agg. 2007) SCALA 1:5000



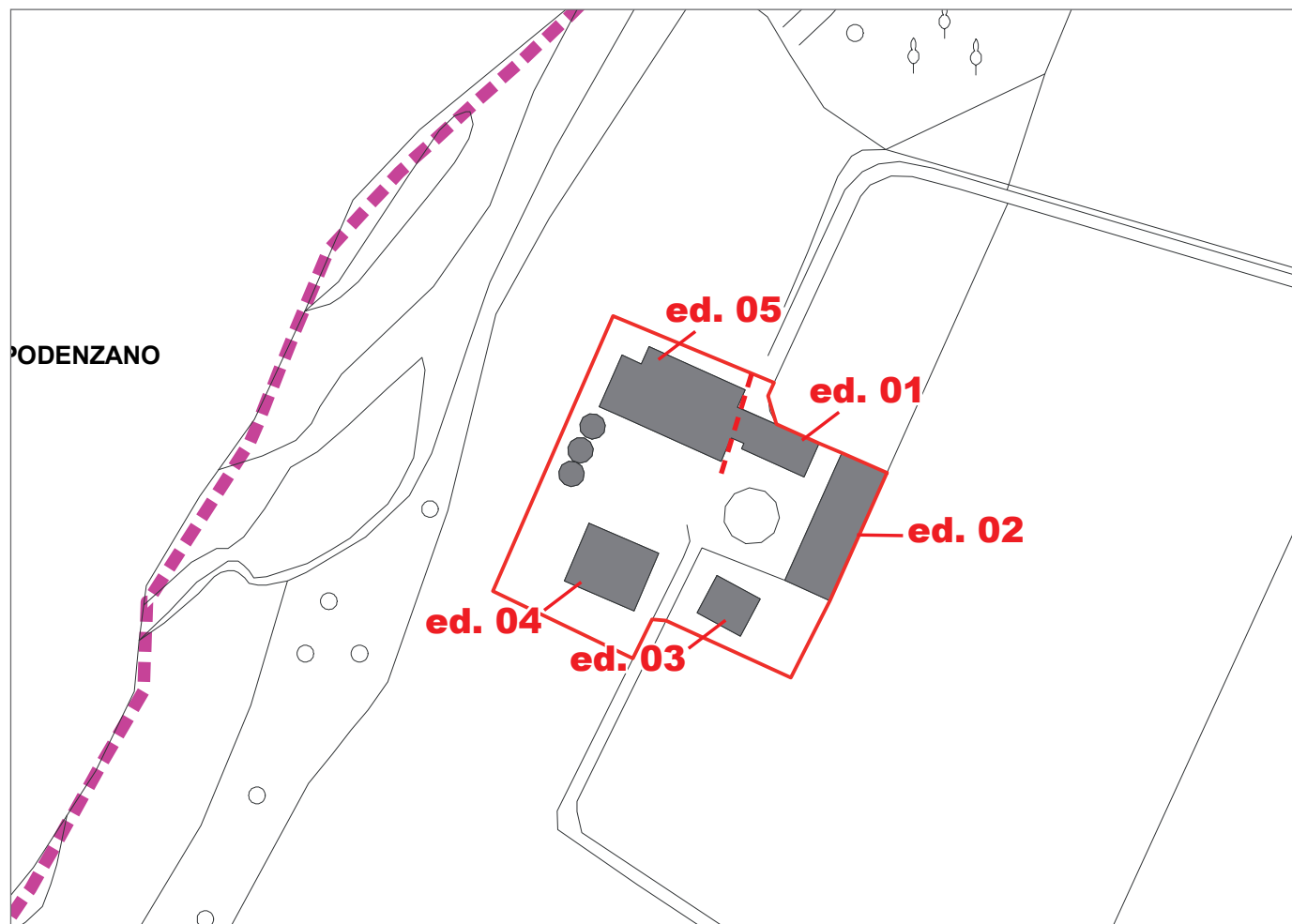
DEFINIZIONE DELL'INSEDIAMENTO

Tipologia insediativa	insediamento colonico a corte
Grado d'interesse	ambientale
Vincoli e tutele	.....
Area pertinenziale d'interesse	vedute prospettiche
Note	.....

FOTO DELL'INSEDIAMENTO



INDIVIDUAZIONE DEI CORPI DI FABBRICA - SCALA 1:2000



DEFINIZIONE DEI CORPI DI FABBRICA

N.	Tipologia edilizia	Grado d'interesse	Stato di conservazione	Stato d'uso	Destinazione d'uso
01	sf	ambientale	buono	utilizzato	agricolo
02	ba	ambientale	buono	utilizzato	agricolo
03	ap	ambientale	buono	utilizzato	residenziale
04	ap	ambientale	buono	utilizzato	residenziale
05	sf	ambientale	buono	utilizzato	agricolo
06					
07					
08					

FOTO DEI CORPI DI FABBRICA



Edificio 01



Edificio 02



Edificio 05



**SCHEMA URBANISTICA**

NCT	CODICE	NCTN	UUI3_19
PVC	LOCALIZZAZIONE	PVCC	Pontenure
		PVCL	La Taranella
OGT	OGGETTO	OGTT	corte piacentina
		OGTD	.....
UBV	UBICAZIONE	UBVD	.....
		UBVN	.....
		UBVP	.....
STU	CONDIZIONE URBANISTICA	STUT	PRG
		STUN	.....
		U01	residenziale / agricolo
		U02	....
		U03	.....
		U04	esistente
		U05	non esistente
		VIN	.....
CRD	RIFERIMENTI GEOGRAFICI	CRDR	WGS 84 UTM Zone 32N
		CRDY	981441,12251
		CRDX	559795,14333
		CRDZ	80,0

U06	ASSETTO URBANISTICO E GEOAMBIENTALE
U07	2a
U08	coltivazioni agrarie
U10	PTCP Progetti di tutela recupero e valorizzazione

U20	CARATTERI INSEDIATIVI
U21	6.632 mq
U22	2.192 mq
U23	uniforme

U11	FATTORI DI RISCHIO
U12	deposito alluvionale terrazzato
U13	fascia C2 - Zona non protetta da difese idrauliche
U14	assente
U15	depositi alluvionale di pianura prevalentemente ghiaiosi o limosi o misti

U24	CARATTERI AMBIENTALI
U25	.....
U26	.....
U27	92,34 mt dal torrente Nure
U28	AES8 - Subsistema di Ravenna, Pleistocene superiore. - Olocene

U16	ASSETTO TERRITORIALE
U17	3,10 km
U18	2,56 km

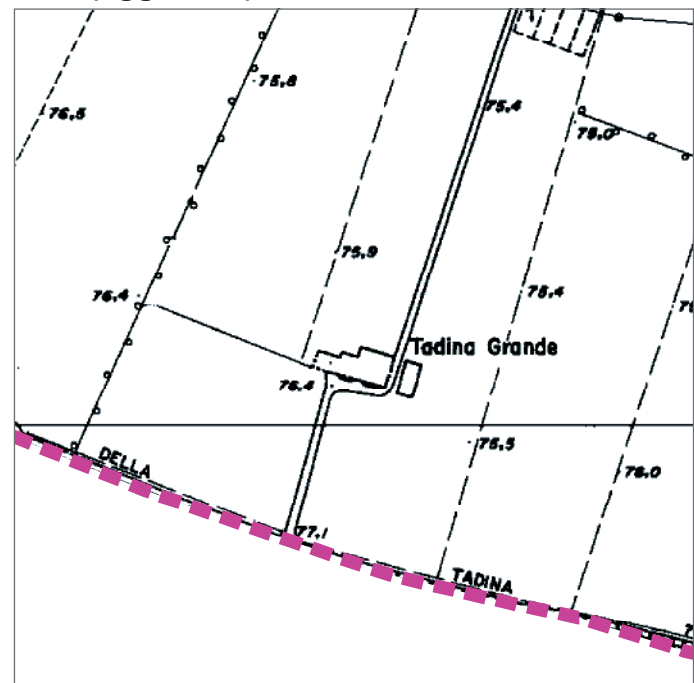
U29	DATAZIONE CARTOGRAFICA
U30	1.828
U31	integro

NOTE






CTR (agg. 2007) SCALA 1:5000



ORTOFOTO (agg. 2007) SCALA 1:5000



DEFINIZIONE DELL'INSEDIAMENTO

Tipologia insediativa	insediativo agricolo
Grado d'interesse	ambientale
Vincoli e tutele	.....
Area pertinenziale d'interesse	.....
Note	.....

FOTO DELL'INSEDIAMENTO



INDIVIDUAZIONE DEI CORPI DI FABBRICA - SCALA 1:2000




DEFINIZIONE DEI CORPI DI FABBRICA

N.	Tipologia edilizia	Grado d'interesse	Stato di conservazione	Stato d'uso	Destinazione d'uso
01	sf	ambientale	discreto	utilizzato	agricolo
02					
03					
04					
05					
06					
07					
08					

FOTO DEI CORPI DI FABBRICA



Edificio 01



S.GIORGIO PIACENTINO



**SCHEMA URBANISTICA**

NCT	CODICE	NCTN	UUI3_20
PVC	LOCALIZZAZIONE	PVCC	Pontenure
		PVCL	Tadina Grande
OGT	OGGETTO	OGTT	.....
		OGTD	.....
UBV	UBICAZIONE	UBVD	.....
		UBVN	.....
		UBVP	.....
STU	CONDIZIONE URBANISTICA	STUT	PRG
		STUN	.....
		U01	agricolo
		U02	....
		U03	.....
		U04	esistente
		U05	non esistente
		VIN	.....
CRD	RIFERIMENTI GEOGRAFICI	CRDR	WGS 84 UTM Zone 32N
		CRDY	980710,70495
		CRDX	560823,9595
		CRDZ	76,4

U06	ASSETTO URBANISTICO E GEOAMBIENTALE
U07	5f
U08	coltivazioni agrarie
U10	assente

U20	CARATTERI INSEDIATIVI
U21	976 mq
U22	240 mq
U23	uniforme

U11	FATTORI DI RISCHIO
U12	deposito alluvionale terrazzato
U13	assente
U14	assente
U15	depositi alluvionale di pianura prevalentemente ghiaiosi o limosi o misti

U24	CARATTERI AMBIENTALI
U25	.....
U26	.....
U27	1.344,65 mt dal torrente Nure
U28	AES8 - Subistema di Ravenna, Pleistocene superiore. - Olocene

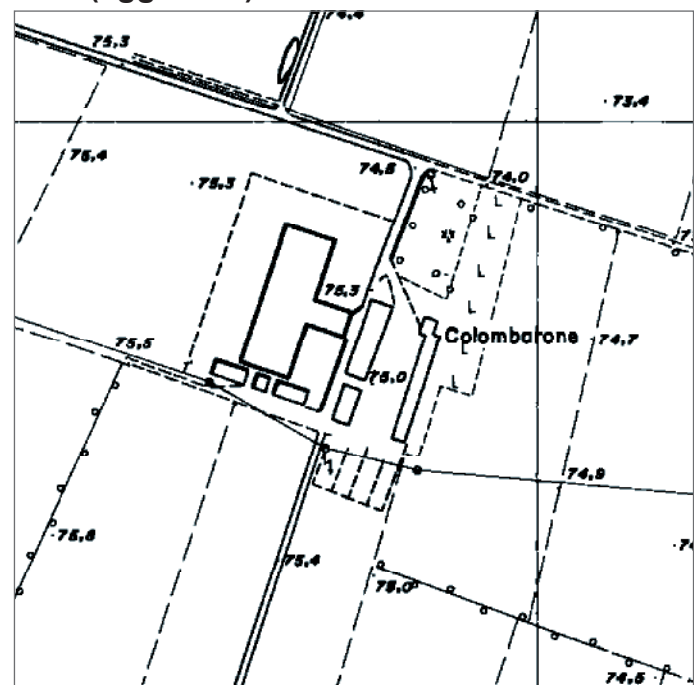
U16	ASSETTO TERRITORIALE
U17	3,00 km
U18	1,31 km

U29	DATAZIONE CARTOGRAFICA
U30	1.828
U31	integro

NOTE



CTR (agg. 2007) SCALA 1:5000



ORTOFOTO (agg. 2007) SCALA 1:5000



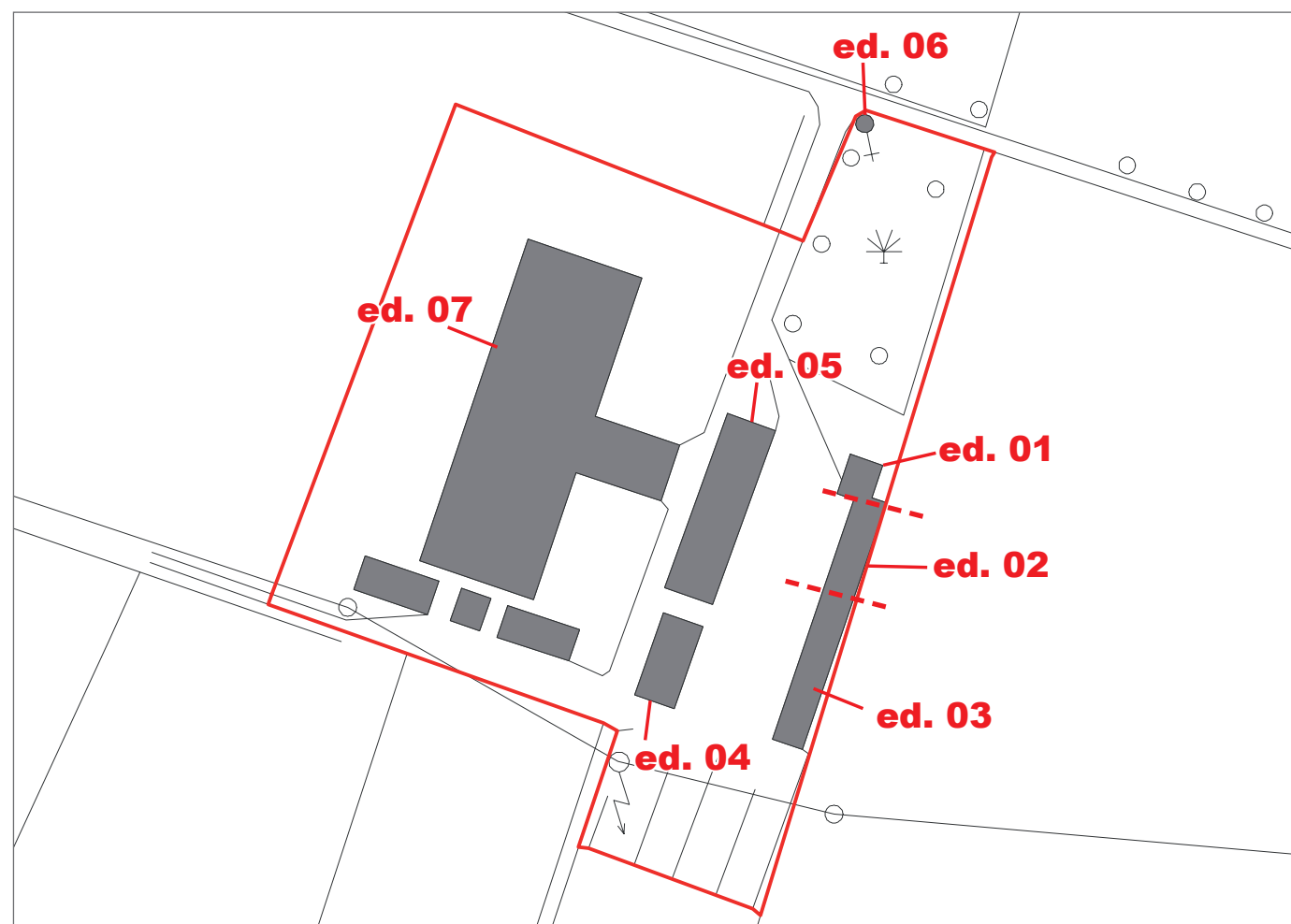
DEFINIZIONE DELL'INSEDIAMENTO

Tipologia insediativa	cascina minore
Grado d'interesse	ambientale
Vincoli e tutele	.....
Area pertinenziale d'interesse	.....
Note	.....

FOTO DELL'INSEDIAMENTO



INDIVIDUAZIONE DEI CORPI DI FABBRICA - SCALA 1:2000



DEFINIZIONE DEI CORPI DI FABBRICA

N.	Tipologia edilizia	Grado d'interesse	Stato di conservazione	Stato d'uso	Destinazione d'uso
01	ap	ambientale	buono	utilizzato	residenziale
02	ba	ambientale	buono	utilizzato	agricolo
03	sf	ambientale	buono	utilizzato	agricolo
04	pf	ambientale	buono	utilizzato	agricolo
05	pf	ambientale	buono	utilizzato	agricolo
06	mi	ambientale	buono	utilizzato	servizi
07	EAd	irrelevante	buono	utilizzato	agricolo
08					

FOTO DEI CORPI DI FABBRICA




Edificio 01 - 02



Edificio 03



Edificio 05



Edificio 06





**SCHEMA URBANISTICA**

NCT	CODICE	NCTN	UUI3_21
PVC	LOCALIZZAZIONE	PVCC	Pontenure
		PVCL	Colombarone
OGT	OGGETTO	OGTT	corte piacentina
		OGTD	.....
UBV	UBICAZIONE	UBVD	.....
		UBVN	.....
		UBVP	.....
STU	CONDIZIONE URBANISTICA	STUT	PRG
		STUN	.....
		U01	residenziale / agricolo
		U02	....
		U03	.....
		U04	esistente
		U05	non esistente
		VIN	.....
CRD	RIFERIMENTI GEOGRAFICI	CRDR	WGS 84 UTM Zone 32N
		CRDY	981048,46557
		CRDX	560919,83006
		CRDZ	75,0

U06	ASSETTO URBANISTICO E GEOAMBIENTALE
U07	2a
U08	.....
U10	assente

U20	CARATTERI INSEDIATIVI
U21	26.561 mq
U22	6.011 mq
U23	uniforme

U11	FATTORI DI RISCHIO
U12	deposito alluvionale terrazzato
U13	assente
U14	assente
U15	depositi alluvionale di pianura prevalentemente ghiaiosi o limosi o misti

U24	CARATTERI AMBIENTALI
U25	.....
U26	.....
U27	1.275,39 mt dal torrente Nure
U28	AES8 - Subsistema di Ravenna, Pleistocene superiore. - Olocene

U16	ASSETTO TERRITORIALE
U17	2,66 km
U18	1,52 km

U29	DATAZIONE CARTOGRAFICA
U30	1.828
U31	integro


NOTE



CTR (agg. 2007) SCALA 1:5000



ORTOFOTO (agg. 2007) SCALA 1:5000



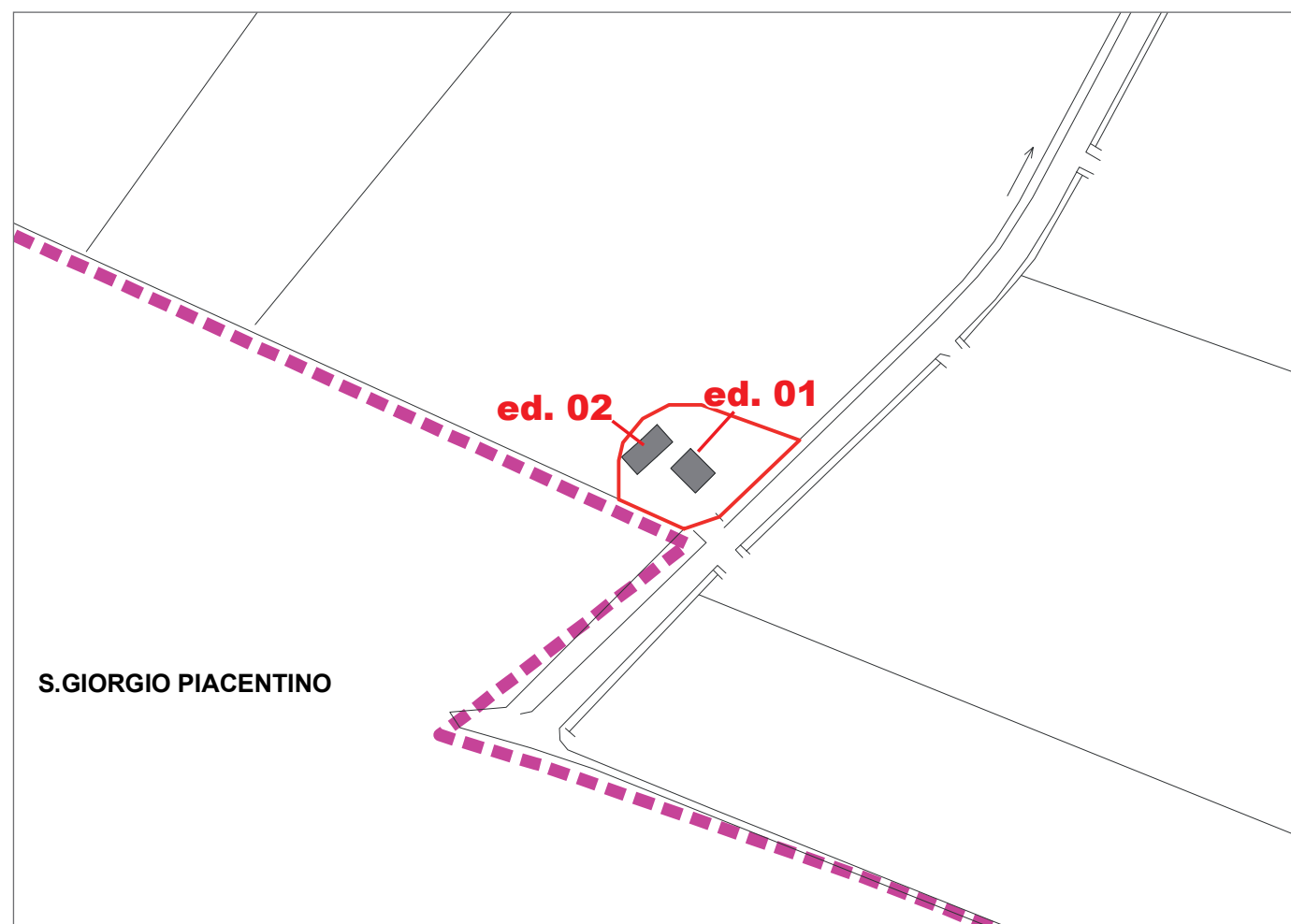
DEFINIZIONE DELL'INSEDIAMENTO

Tipologia insediativa	nuovo insediamento residenziale
Grado d'interesse	irrilevante
Vincoli e tutele	.....
Area pertinenziale d'interesse	.....
Note	

FOTO DELL'INSEDIAMENTO



INDIVIDUAZIONE DEI CORPI DI FABBRICA - SCALA 1:2000



DEFINIZIONE DEI CORPI DI FABBRICA

N.	Tipologia edilizia	Grado d'interesse	Stato di conservazione	Stato d'uso	Destinazione d'uso
01	ER	irrilevante	buono	utilizzato	residenziale
02	pf	irrilevante	buono	utilizzato	residenziale
03					
04					
05					
06					
07					
08					



FOTO DEI CORPI DI FABBRICA



Edificio 01



Edificio 02





**SCHEMA URBANISTICA**

NCT	CODICE	NCTN	UUI3_22
PVC	LOCALIZZAZIONE	PVCC	Pontenure
		PVCL	SP 32 tris
OGT	OGGETTO	OGTT	.....
		OGTD	.....
UBV	UBICAZIONE	UBVD	SP 32
		UBVN	.....
		UBVP	.....
STU	CONDIZIONE URBANISTICA	STUT	PRG
		STUN	.....
		U01	residenziale
		U02	....
		U03	.....
		U04	esistente
		U05	non esistente
		VIN	.....
CRD	RIFERIMENTI GEOGRAFICI	CRDR	WGS 84 UTM Zone 32N
		CRDY	980940,05168
		CRDX	560153,05474
		CRDZ	81,0

U06	ASSETTO URBANISTICO E GEOAMBIENTALE
U07	2a
U08	coltivazioni agrarie
U10	PTCP Progetti di tutela recupero e valorizzazione

U20	CARATTERI INSEDIATIVI
U21	1.168 mq
U22	167 mq
U23	uniforme

U11	FATTORI DI RISCHIO
U12	deposito alluvionale terrazzato
U13	fascia C2 - Zona non protetta da difese idrauliche
U14	assente
U15	depositi alluvionale di pianura prevalentemente ghiaiosi o limosi o misti

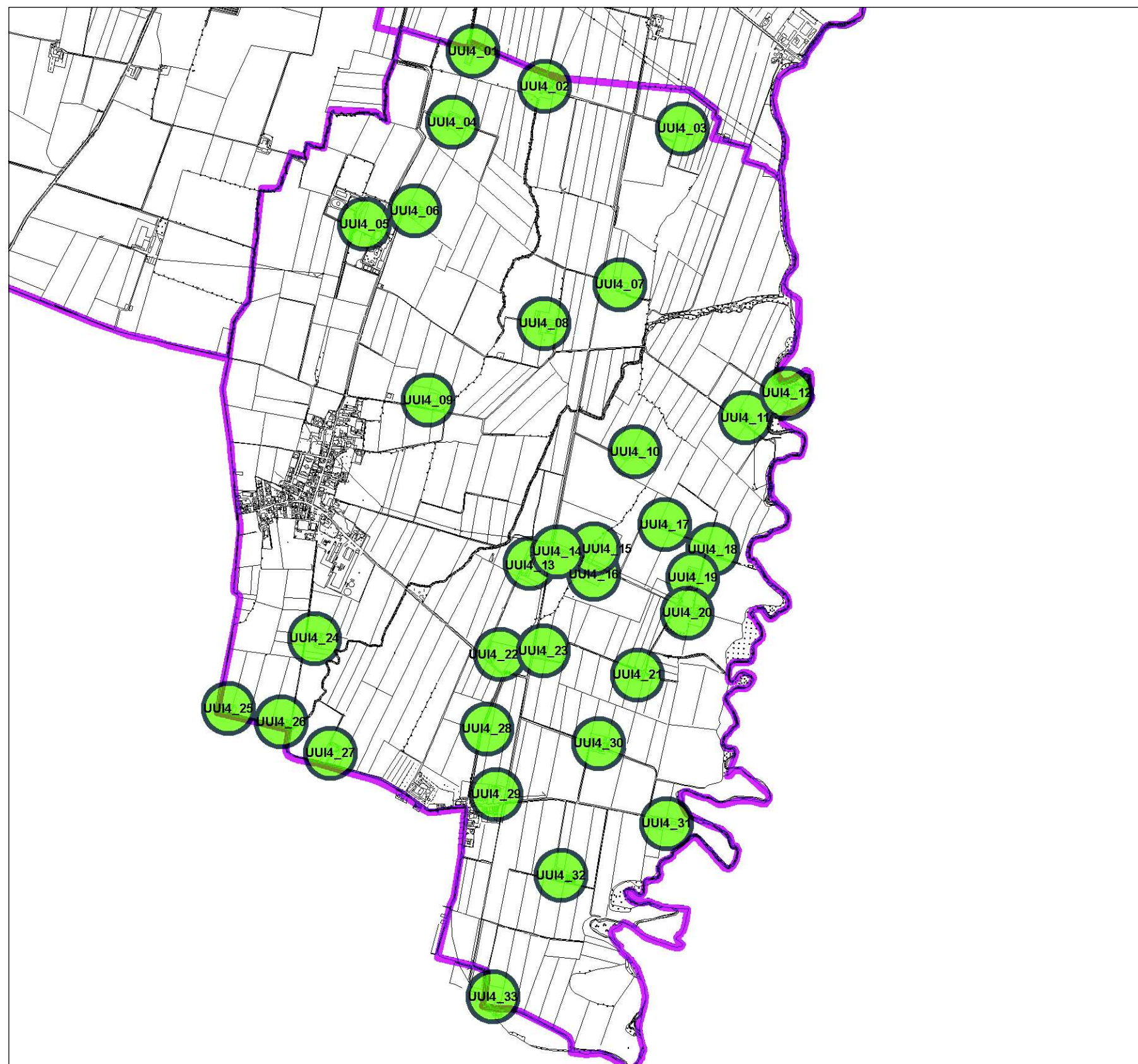
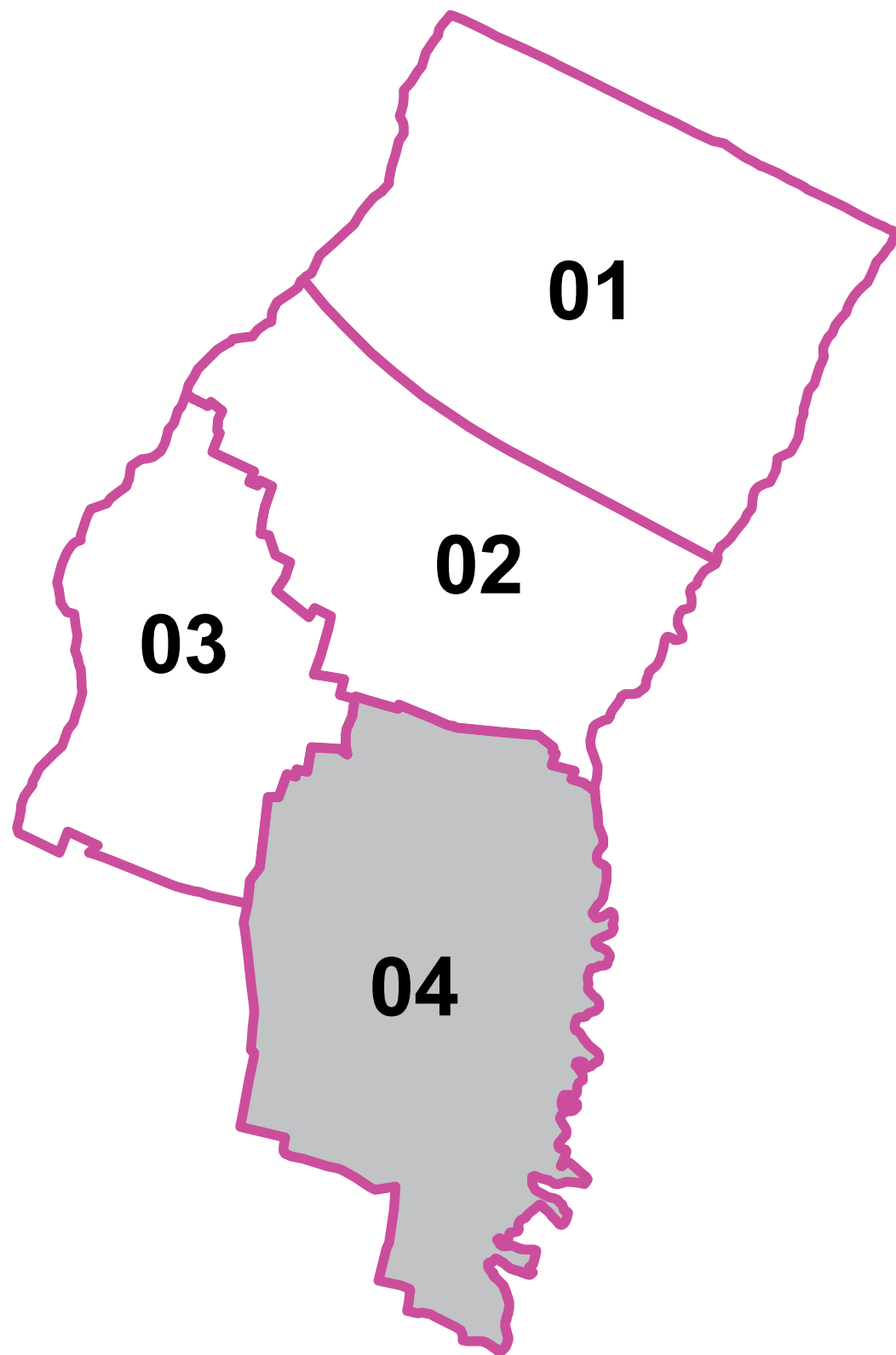
U24	CARATTERI AMBIENTALI
U25	.....
U26	.....
U27	641,12 mt dal torrente Nure
U28	AES8 - Subsistema di Ravenna, Pleistocene superiore. - Olocene

U16	ASSETTO TERRITORIALE
U17	3,19 km
U18	1,96 km

U29	DATAZIONE CARTOGRAFICA
U30	non presente
U31	integro

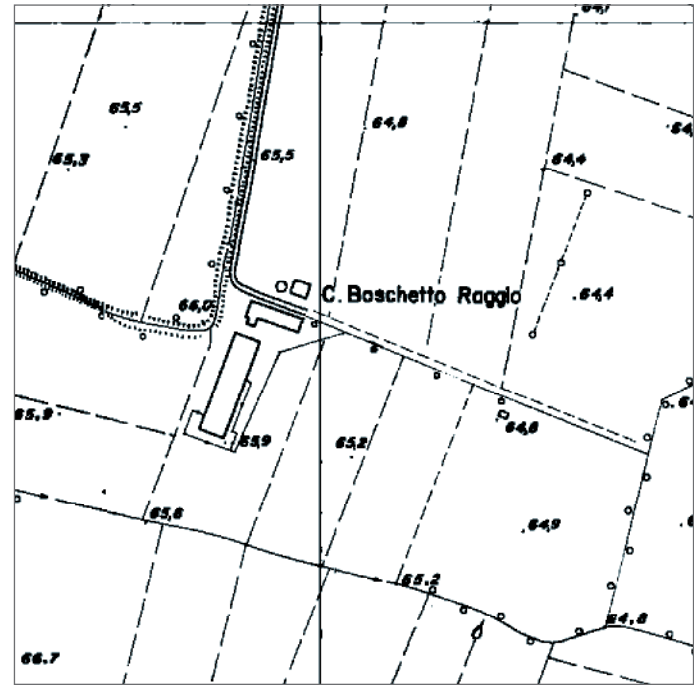
NOTE







CTR (agg. 2007) SCALA 1:5000



ORTOFOTO (agg. 2007) SCALA 1:5000



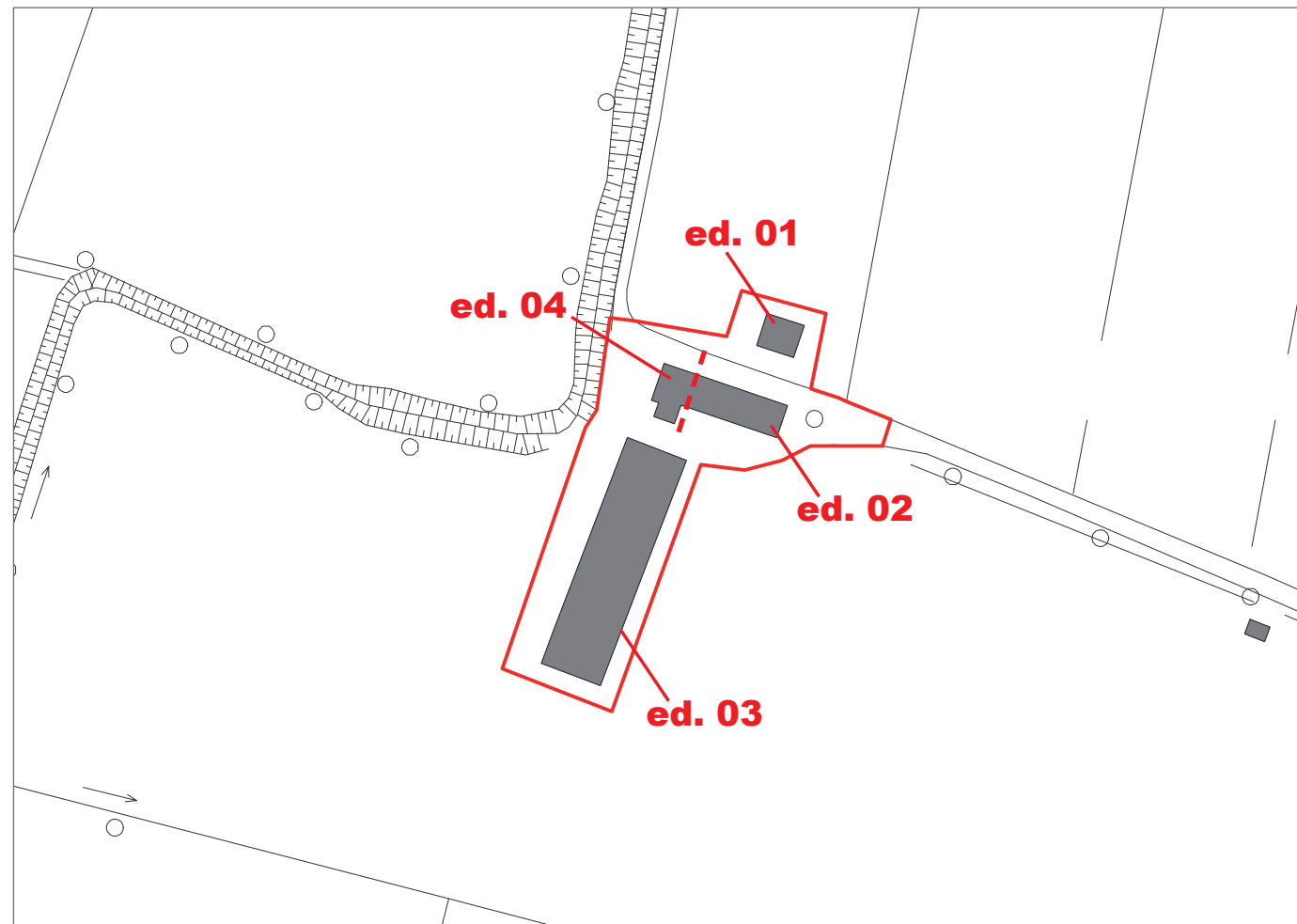
DEFINIZIONE DELL'INSEDIAMENTO

Tipologia insediativa	insediamento agricolo
Grado d'interesse	irrilevante
Vincoli e tutele	.....
Area pertinenziale d'interesse	.....
Note	.....

FOTO DELL'INSEDIAMENTO



INDIVIDUAZIONE DEI CORPI DI FABBRICA - SCALA 1:2000



DEFINIZIONE DEI CORPI DI FABBRICA

N.	Tipologia edilizia	Grado d'interesse	Stato di conservazione	Stato d'uso	Destinazione d'uso
01	pf	irrilevante	mediocre	utilizzato	agricolo
02	br	irrilevante	cattivo	inutilizzato	agricolo
03	EAd	irrilevante	mediocre	utilizzato	agricolo
04	pf	irrilevante	mediocre	utilizzato	agricolo
05					
06					
07					
08					

FOTO DEI CORPI DI FABBRICA



Edificio 02



Edificio 03



Edificio 04





**SCHEMA URBANISTICA**

NCT	CODICE	NCTN	UUI4_01
PVC	LOCALIZZAZIONE	PVCC	Pontenure
		PVCL	Casa Boschetto Raggio
OGT	OGGETTO	OGTT	tipo in linea giustapposto
		OGTD	.....
UBV	UBICAZIONE	UBVD	.....
		UBVN	.....
		UBVP	.....
STU	CONDIZIONE URBANISTICA	STUT	PRG
		STUN	.....
		U01	agricolo
		U02	....
		U03	.....
		U04	esistente
		U05	non esistente
		VIN	.....
CRD	RIFERIMENTI GEOGRAFICI	CRDR	WGS 84 UTM Zone 32N
		CRDY	981963,14987
		CRDX	562508,12582
		CRDZ	66,0

U06	ASSETTO URBANISTICO E GEOAMBIENTALE
U07	2av
U08	coltivazioni agrarie
U10	assente

U20	CARATTERI INSEDIATIVI
U21	5.068 mq
U22	1.694 mq
U23	uniforme

U11	FATTORI DI RISCHIO
U12	deposito alluvionale terrazzato
U13	assente
U14	assente
U15	depositi alluvionale di pianura prevalentemente ghiaiosi o limosi o misti

U24	CARATTERI AMBIENTALI
U25	.....
U26	.....
U27	1.479,88 dal torrente Riglio
U28	AES8 - Subistema di Ravenna, Pleistocene superiore. - Olocene

U16	ASSETTO TERRITORIALE
U17	1,44 km
U18	1,44 km

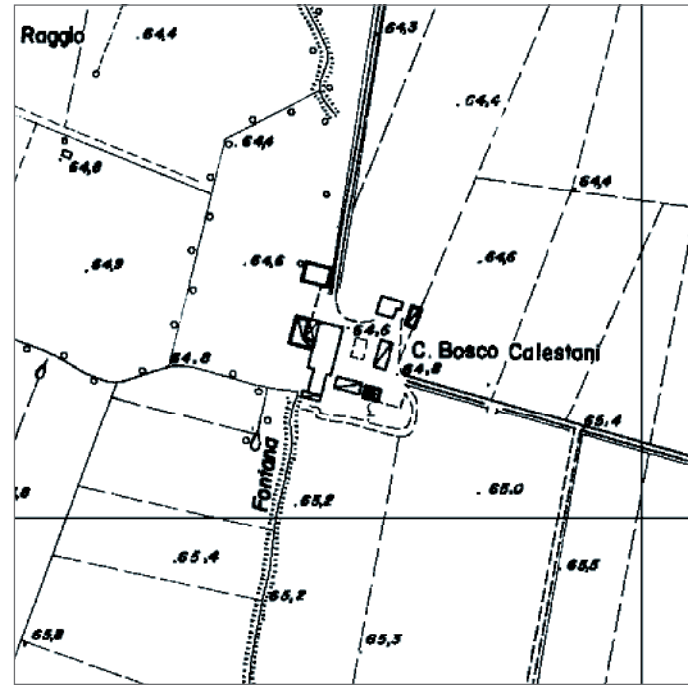
U29	DATAZIONE CARTOGRAFICA
U30	1.890
U31	.....

NOTE	
------	--





CTR (agg. 2007) SCALA 1:5000



ORTOFOTO (agg. 2007) SCALA 1:5000



DEFINIZIONE DELL'INSEDIAMENTO

Tipologia insediativa	insediamento agricolo
Grado d'interesse	irrilevante
Vincoli e tutele	.....
Area pertinenziale d'interesse	.....
Note	.....

FOTO DELL'INSEDIAMENTO



INDIVIDUAZIONE DEI CORPI DI FABBRICA - SCALA 1:2000



DEFINIZIONE DEI CORPI DI FABBRICA

N.	Tipologia edilizia	Grado d'interesse	Stato di conservazione	Stato d'uso	Destinazione d'uso
01	pm	irrilevante	buono	utilizzato	agricolo
02	EAd	irrilevante	buono	utilizzato	agricolo
03	pf	irrilevante	buono	utilizzato	agricolo
04	pf	irrilevante	buono	utilizzato	agricolo
05	nc	irrilevante	buono	utilizzato	agricolo
06	ER	irrilevante	buono	utilizzato	residenziale
07	ER	irrilevante	buono	utilizzato	residenziale
08					

FOTO DEI CORPI DI FABBRICA



Edificio 01



Edificio 02



Edificio 04



Edificio 07



**SCHEMA URBANISTICA**

NCT	CODICE	NCTN	UUI4_02
PVC	LOCALIZZAZIONE	PVCC	Pontenure
		PVCL	Casa Bosco Calestani
OGT	OGGETTO	OGTT	corte piacentina
		OGTD	.....
UBV	UBICAZIONE	UBVD	Strada per Marazzani
		UBVN	.....
		UBVP	.....
STU	CONDIZIONE URBANISTICA	STUT	PRG
		STUN	.....
		U01	residenziale / agricolo
		U02	....
		U03	.....
		U04	esistente
		U05	non esistente
		VIN	.....
CRD	RIFERIMENTI GEOGRAFICI	CRDR	WGS 84 UTM Zone 32N
		CRDY	981790,73716
		CRDX	562856,32267
		CRDZ	64,6

U06	ASSETTO URBANISTICO E GEOAMBIENTALE
U07	2a
U08	coltivazioni agrarie
U10	assente

U20	CARATTERI INSEDIATIVI
U21	9.409 mq
U22	1.914 mq
U23	uniforme

U11	FATTORI DI RISCHIO
U12	deposito alluvionale terrazzato
U13	assente
U14	assente
U15	depositi alluvionale di pianura prevalentemente ghiaiosi o limosi o misti

U24	CARATTERI AMBIENTALI
U25	.....
U26	.....
U27	1.117,55 dal torrente Riglio
U28	AES8 - Subsistema di Ravenna, Pleistocene superiore. - Olocene

U16	ASSETTO TERRITORIALE
U17	1,70 km
U18	1,70 km

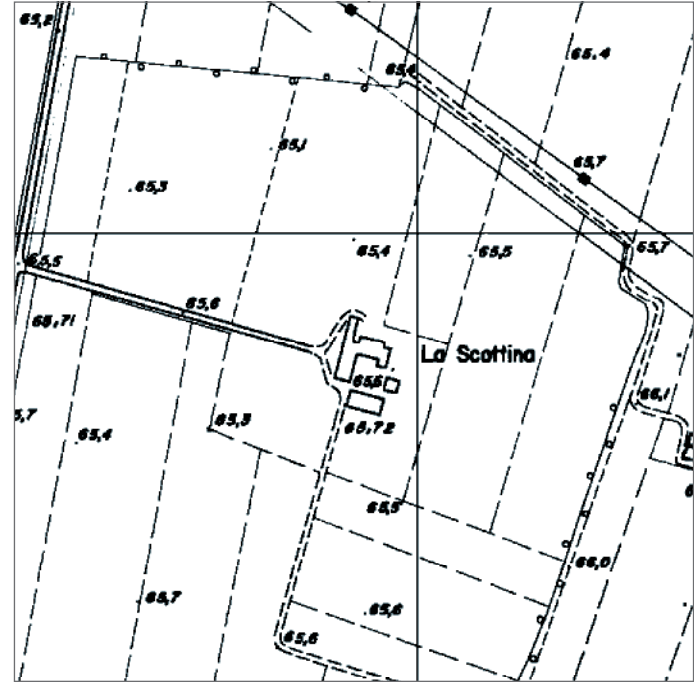
U29	DATAZIONE CARTOGRAFICA
U30	1.828
U31	integro

NOTE	
------	--






CTR (agg. 2007) SCALA 1:5000



ORTOFOTO (agg. 2007) SCALA 1:5000



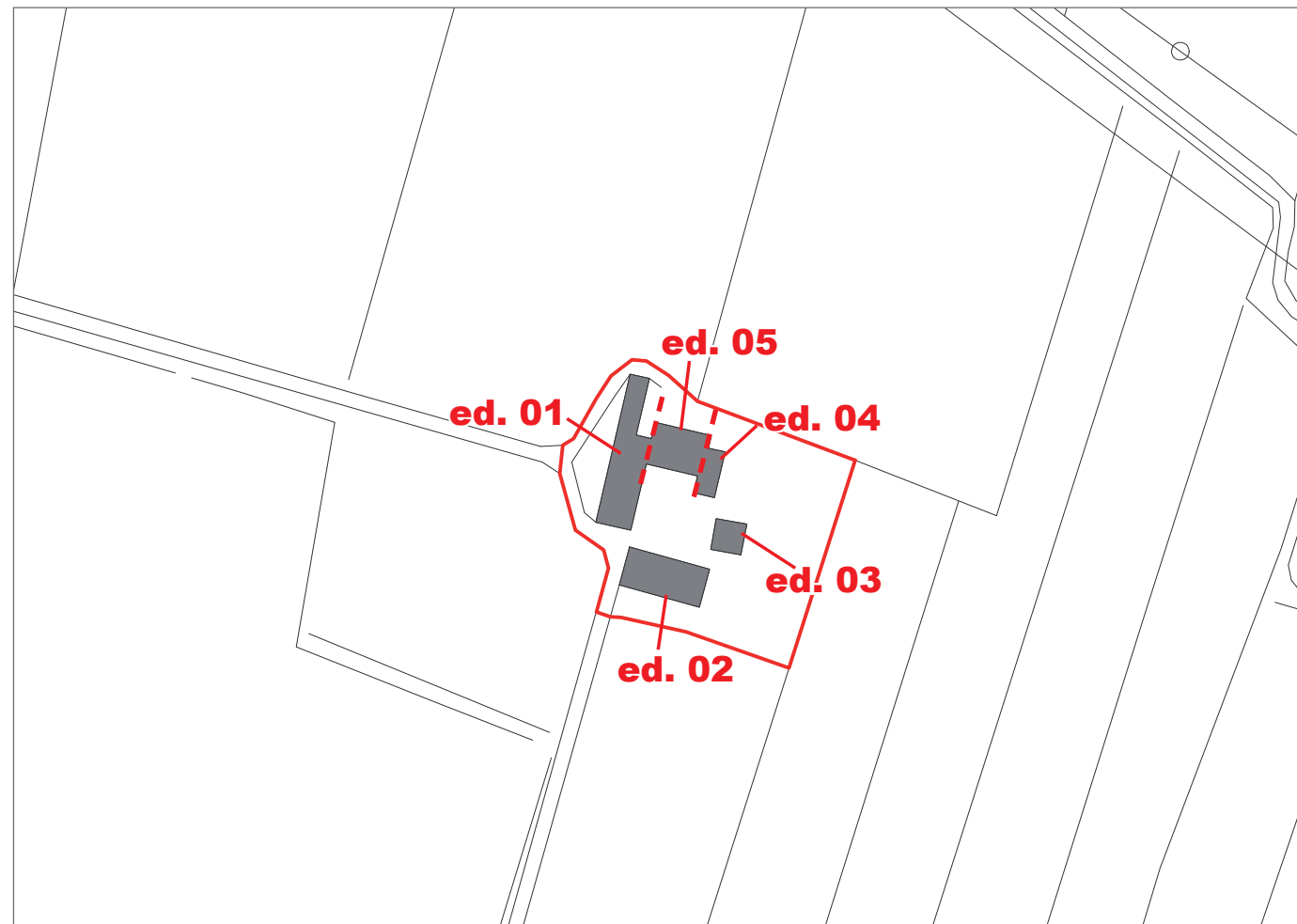
DEFINIZIONE DELL'INSEDIAMENTO

Tipologia insediativa	insediamento agricolo
Grado d'interesse	irrilevante
Vincoli e tutele	.....
Area pertinenziale d'interesse	giardini e altre aree di particolare valore ambientale
Note	.....

FOTO DELL'INSEDIAMENTO



INDIVIDUAZIONE DEI CORPI DI FABBRICA - SCALA 1:2000



DEFINIZIONE DEI CORPI DI FABBRICA

N.	Tipologia edilizia	Grado d'interesse	Stato di conservazione	Stato d'uso	Destinazione d'uso
01	pm	irrilevante	buono	utilizzato	residenziale
02	pf	irrilevante	discreto	utilizzato	agricolo
03	pf	irrilevante	discreto	utilizzato	agricolo
04	pf	irrilevante	rudere	utilizzato	agricolo
05	sf	irrilevante	discreto	utilizzato	agricolo
06					
07					
08					

FOTO DEI CORPI DI FABBRICA




Edificio 01



Edificio 01



Edificio 02



Edificio 04





**SCHEMA URBANISTICA**

NCT	CODICE	NCTN	UUI4_03
PVC	LOCALIZZAZIONE	PVCC	Pontenure
		PVCL	La Scottina
OGT	OGGETTO	OGTT	corte piacentina
		OGTD	.....
UBV	UBICAZIONE	UBVD	Strada per Marazzani
		UBVN	.....
		UBVP	.....
STU	CONDIZIONE URBANISTICA	STUT	PRG
		STUN	.....
		U01	....
		U02	....
		U03	.....
		U04	esistente
		U05	non esistente
		VIN	.....
CRD	RIFERIMENTI GEOGRAFICI	CRDR	WGS 84 UTM Zone 32N
		CRDY	981585,35867
		CRDX	563529,59372
		CRDZ	65,6

U06	ASSETTO URBANISTICO E GEOAMBIENTALE
U07	3a
U08	coltivazioni agrarie
U10	assente

U20	CARATTERI INSEDIATIVI
U21	4.522 mq
U22	954 mq
U23	uniforme

U11	FATTORI DI RISCHIO
U12	deposito alluvionale terrazzato
U13	assente
U14	assente
U15	depositi alluvionale di pianura prevalentemente sabbiosi

U24	CARATTERI AMBIENTALI
U25	giardino / filari alberi
U26	.....
U27	457,85 dal torrente Riglio
U28	AES8 - Subsistema di Ravenna, Pleistocene superiore. - Olocene

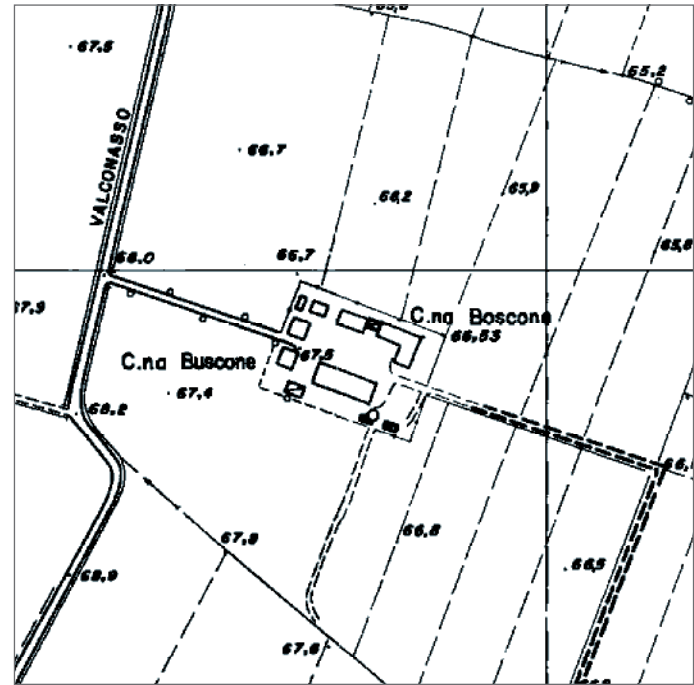
U16	ASSETTO TERRITORIALE
U17	2,21 km
U18	2,21 km

U29	DATAZIONE CARTOGRAFICA
U30	1.828
U31	parzialmente compromesso

NOTE	
------	--



CTR (agg. 2007) SCALA 1:5000



ORTOFOTO (agg. 2007) SCALA 1:5000



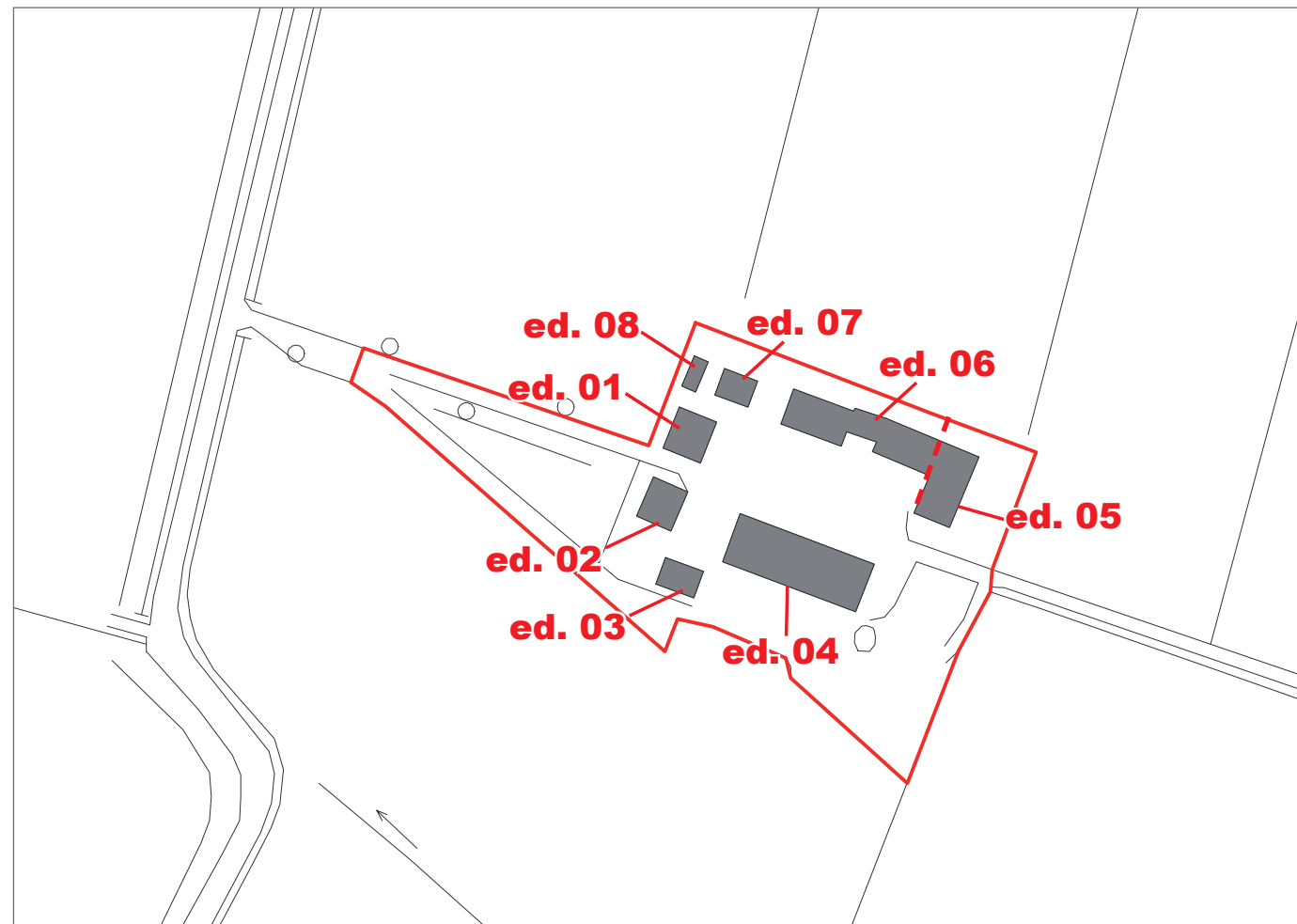
DEFINIZIONE DELL'INSEDIAMENTO

Tipologia insediativa	nuovo complesso agricolo
Grado d'interesse	irrilevante
Vincoli e tutele	.....
Area pertinenziale d'interesse	giardini e altre aree di particolare valore ambientale
Note	.....

FOTO DELL'INSEDIAMENTO



INDIVIDUAZIONE DEI CORPI DI FABBRICA - SCALA 1:2000



DEFINIZIONE DEI CORPI DI FABBRICA

N.	Tipologia edilizia	Grado d'interesse	Stato di conservazione	Stato d'uso	Destinazione d'uso
01	ER	irrilevante	buono	utilizzato	residenziale
02	ER	irrilevante	buono	utilizzato	residenziale
03	EAd	irrilevante	buono	utilizzato	agricolo
04	EAd	irrilevante	buono	utilizzato	agricolo
05	EAd	irrilevante	buono	utilizzato	agricolo
06	EAd	irrilevante	buono	utilizzato	agricolo
07	EAd	irrilevante	buono	utilizzato	agricolo
08	nc	irrilevante	buono	utilizzato	agricolo

FOTO DEI CORPI DI FABBRICA




Edificio 01



Edificio 04



Edifici 05 - 06



Edificio 06



**SCHEMA URBANISTICA**

NCT	CODICE	NCTN	UUI4_04
PVC	LOCALIZZAZIONE	PVCC	Pontenure
		PVCL	Cascina Boscone
OGT	OGGETTO	OGTT	corte piacentina
		OGTD	.....
UBV	UBICAZIONE	UBVD	Strada per Valconasso
		UBVN	.....
		UBVP	.....
STU	CONDIZIONE URBANISTICA	STUT	PRG
		STUN	.....
		U01	residenziale / agricolo
		U02	....
		U03	.....
		U04	esistente
		U05	non esistente
		VIN	.....
CRD	RIFERIMENTI GEOGRAFICI	CRDR	WGS 84 UTM Zone 32N
		CRDY	981617,24619
		CRDX	562408,08489
		CRDZ	67,5

U06	ASSETTO URBANISTICO E GEOAMBIENTALE
U07	2a
U08	coltivazioni agrarie
U10	assente

U20	CARATTERI INSEDIATIVI
U21	10.991 mq
U22	1.713 mq
U23	uniforme

U11	FATTORI DI RISCHIO
U12	deposito alluvionale terrazzato
U13	assente
U14	assente
U15	depositi alluvionale di pianura prevalentemente ghiaiosi o limosi o misti

U24	CARATTERI AMBIENTALI
U25	siepi / giardino / filari alberi
U26	.....
U27	1.567,69 dal torrente Riglio
U28	AES8 - Subsistema di Ravenna, Pleistocene superiore. - Olocene

U16	ASSETTO TERRITORIALE
U17	1,76 km
U18	1,76 km

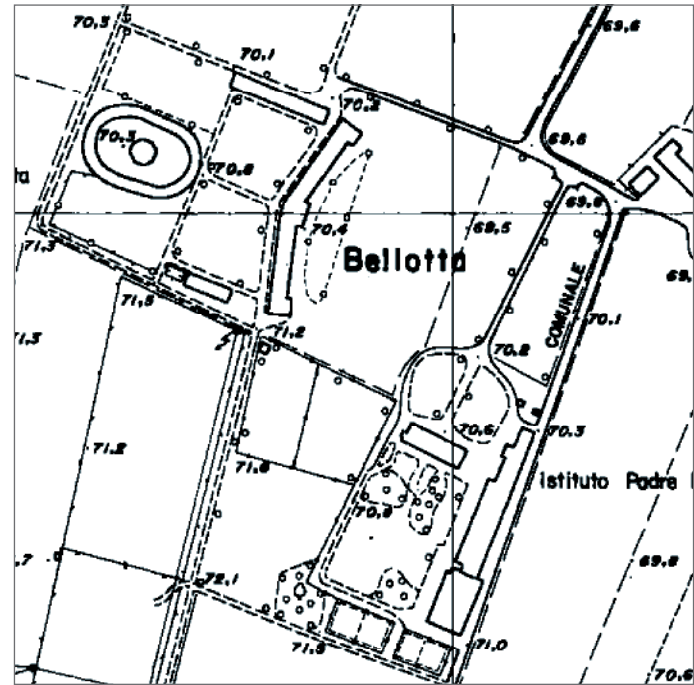
U29	DATAZIONE CARTOGRAFICA
U30	1.828
U31	itegro

NOTE	
------	--






CTR (agg. 2007) SCALA 1:5000



ORTOFOTO (agg. 2007) SCALA 1:5000



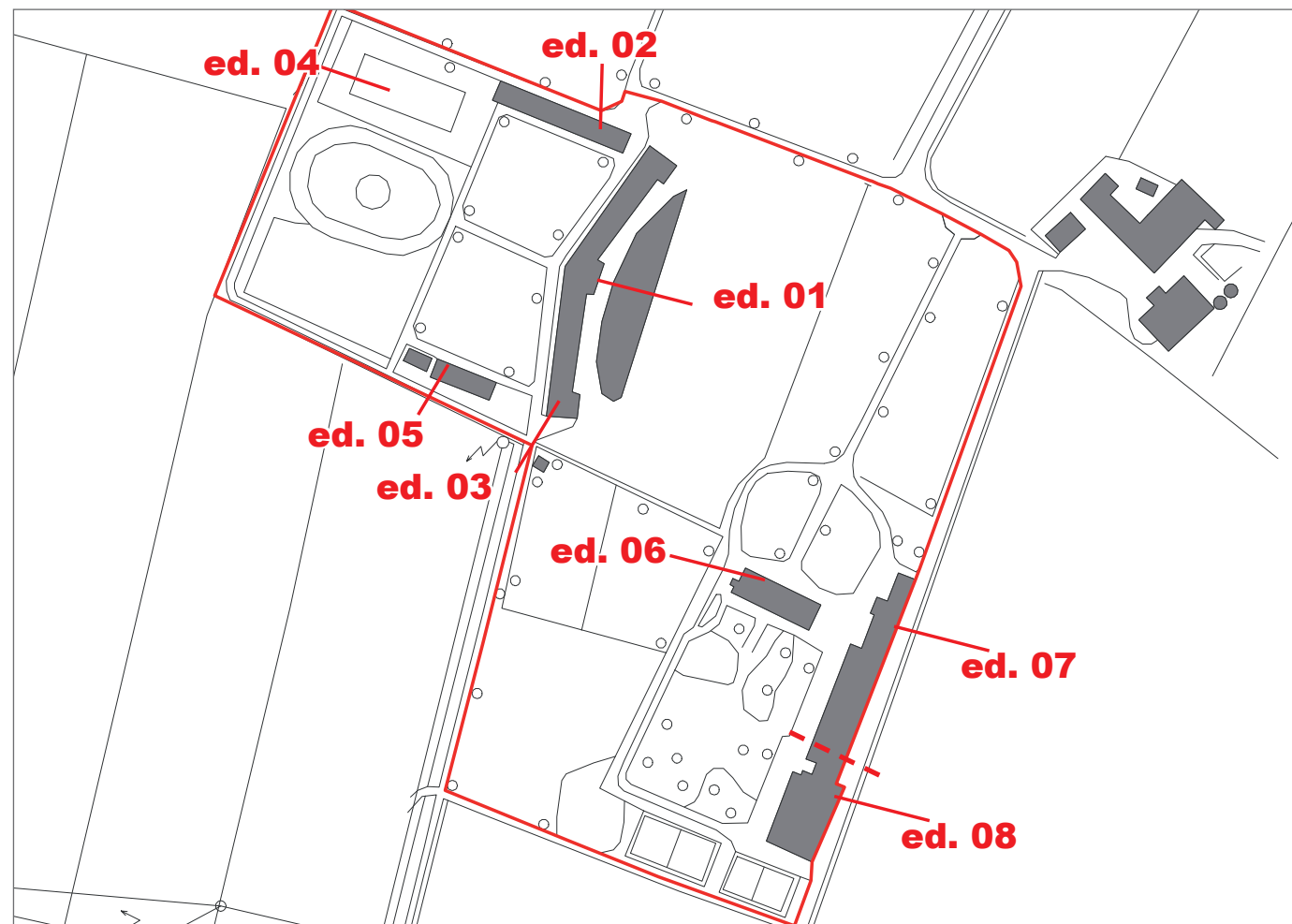
DEFINIZIONE DELL'INSEDIAMENTO

Tipologia insediativa	grande cascina
Grado d'interesse	storico - artistico
Vincoli e tutele	bene culturale disciplinato dal D. Lgs 42/2004
Area pertinenziale d'interesse	vedute prospettiche / giardini e altre aree di particolare valore ambientale
Note	centro sportivo centro pastorale

FOTO DELL'INSEDIAMENTO



INDIVIDUAZIONE DEI CORPI DI FABBRICA - SCALA 1:3000



DEFINIZIONE DEI CORPI DI FABBRICA

N.	Tipologia edilizia	Grado d'interesse	Stato di conservazione	Stato d'uso	Destinazione d'uso
01	vl	storico - artistico	buono	utilizzato	servizi
02	sf	storico - artistico	buono	utilizzato	servizi
03	sf	storico - artistico	buono	utilizzato	servizi
04	pf	storico - artistico	buono	utilizzato	servizi
05		storico - artistico	buono	utilizzato	servizi
06	vp	storico - artistico	buono	utilizzato	servizi
07		storico - artistico	buono	utilizzato	servizi
08		storico - artistico	buono	utilizzato	servizi

FOTO DEI CORPI DI FABBRICA




ingresso



Edificio 02



Edificio 03



Edificio 03



**SCHEDA URBANISTICA**

NCT	CODICE	NCTN	UUI4_05
PVC	LOCALIZZAZIONE	PVCC	Pontenure
		PVCL	Bellotta
OGT	OGGETTO	OGTT	4
		OGTD	.....
UBV	UBICAZIONE	UBVD	Strada per Valconasso
		UBVN	.....
		UBVP	.....
STU	CONDIZIONE URBANISTICA	STUT	PRG
		STUN	.....
		U01	....
		U02	....
		U03	.....
		U04	esistente
		U05	non esistente
		VIN	D. Lgs 42/2004
CRD	RIFERIMENTI GEOGRAFICI	CRDR	WGS 84 UTM Zone 32N
		CRDY	981200,87381
		CRDX	561893,09602
		CRDZ	70,0

U06	ASSETTO URBANISTICO E GEOAMBIENTALE
U07	2a
U08	coltivazioni agrarie
U10	assente

U11	FATTORI DI RISCHIO
U12	deposito alluvionale terrazzato
U13	assente
U14	vulnerabilità alta
U15	depositi alluvionale di pianura prevalentemente ghiaiosi o limosi o misti

U16	ASSETTO TERRITORIALE
U17	2,26 km
U18	1,39 km

U20	CARATTERI INSEDIATIVI
U21	31.072 mq
U22	7.477 mq
U23	uniforme

U24	CARATTERI AMBIENTALI
U25	siepi / giardino / filari alberi
U26	.....
U27	2.047,15 mt dal torrente Riglio
U28	AES8 - Subsistema di Ravenna, Pleistocene superiore. - Olocene

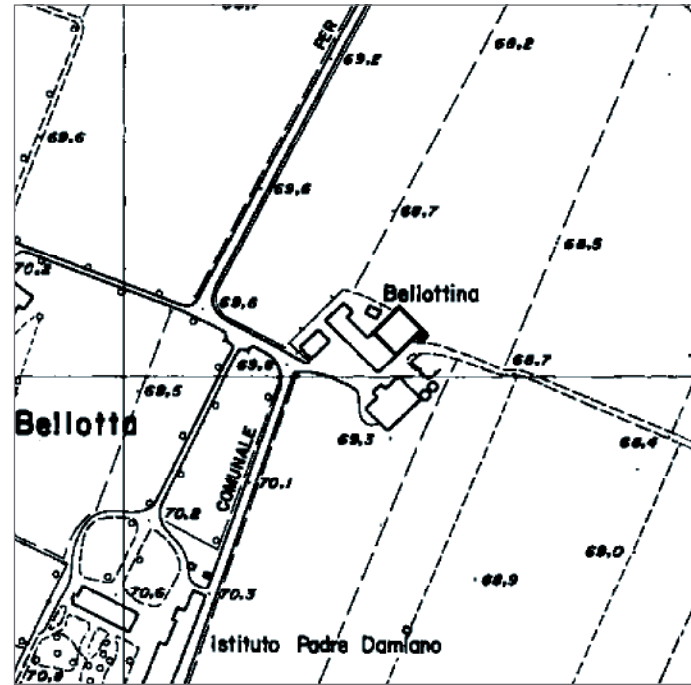
U29	DATAZIONE CARTOGRAFICA
U30	1.890
U31	integro

NOTE	
------	--






CTR (agg. 2007) SCALA 1:5000



ORTOFOTO (agg. 2007) SCALA 1:5000



DEFINIZIONE DELL'INSEDIAMENTO

Tipologia insediativa	insediamento agricolo
Grado d'interesse	irrilevante
Vincoli e tutele	.....
Area pertinenziale d'interesse	.....
Note	.....

FOTO DELL'INSEDIAMENTO



INDIVIDUAZIONE DEI CORPI DI FABBRICA - SCALA 1:2000



DEFINIZIONE DEI CORPI DI FABBRICA

N.	Tipologia edilizia	Grado d'interesse	Stato di conservazione	Stato d'uso	Destinazione d'uso
01	EAd	irrilevante	buono	utilizzato	agricolo
02	sf	irrilevante	buono	utilizzato	agricolo
03	pm	irrilevante	buono	utilizzato	agricolo
04	ER	irrilevante	buono	utilizzato	residenziale
05					
06					
07					
08					

FOTO DEI CORPI DI FABBRICA




Edificio 01



Edificio 03



Edificio 04







**SCHEDA URBANISTICA**

NCT	CODICE	NCTN	UUI4_06
PVC	LOCALIZZAZIONE	PVCC	Pontenure
		PVCL	Bellottina
OGT	OGGETTO	OGTT	.....
		OGTD	.....
UBV	UBICAZIONE	UBVD	Strada per Valconasso
		UBVN	.....
		UBVP	.....
STU	CONDIZIONE URBANISTICA	STUT	PRG
		STUN	.....
		U01	residenziale / agricolo
		U02	....
		U03	.....
		U04	esistente
		U05	non esistente
		VIN	.....
CRD	RIFERIMENTI GEOGRAFICI	CRDR	WGS 84 UTM Zone 32N
		CRDY	981184,55106
		CRDX	562221,75111
		CRDZ	69,3

U06	ASSETTO URBANISTICO E GEOAMBIENTALE
U07	2a
U08	coltivazioni agrarie
U10	assente

U11	FATTORI DI RISCHIO
U12	deposito alluvionale terrazzato
U13	assente
U14	vulnerabilità alta
U15	depositi alluvionale di pianura prevalentemente ghiaiosi o limosi o misti

U16	ASSETTO TERRITORIALE
U17	2,19 km
U18	1,52 km

U20	CARATTERI INSEDIATIVI
U21	7.379 mq
U22	2.245 mq
U23	uniforme

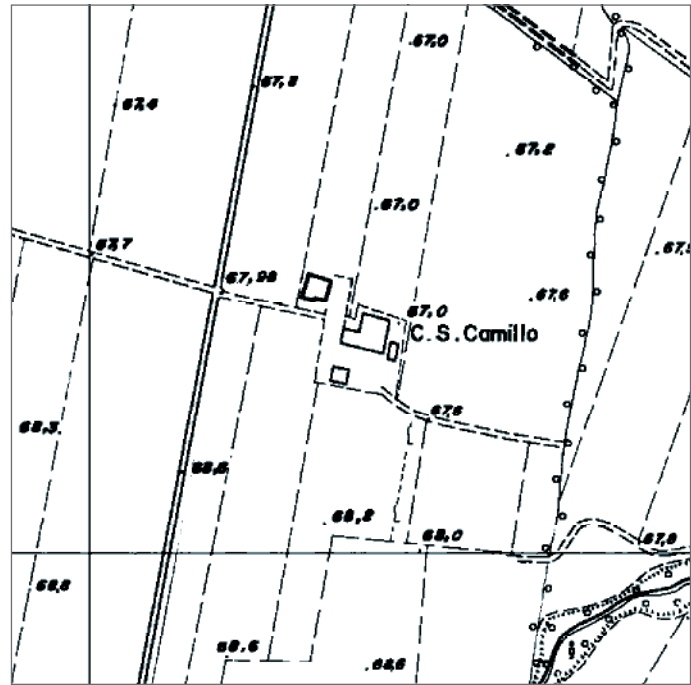
U24	CARATTERI AMBIENTALI
U25	.....
U26	.....
U27	1.802,52 dal torrente Riglio
U28	AES8 - Subsistema di Ravenna, Pleistocene superiore. - Olocene

U29	DATAZIONE CARTOGRAFICA
U30	non presente
U31	integro

NOTE	
------	--



CTR (agg. 2007) SCALA 1:5000



ORTOFOTO (agg. 2007) SCALA 1:5000



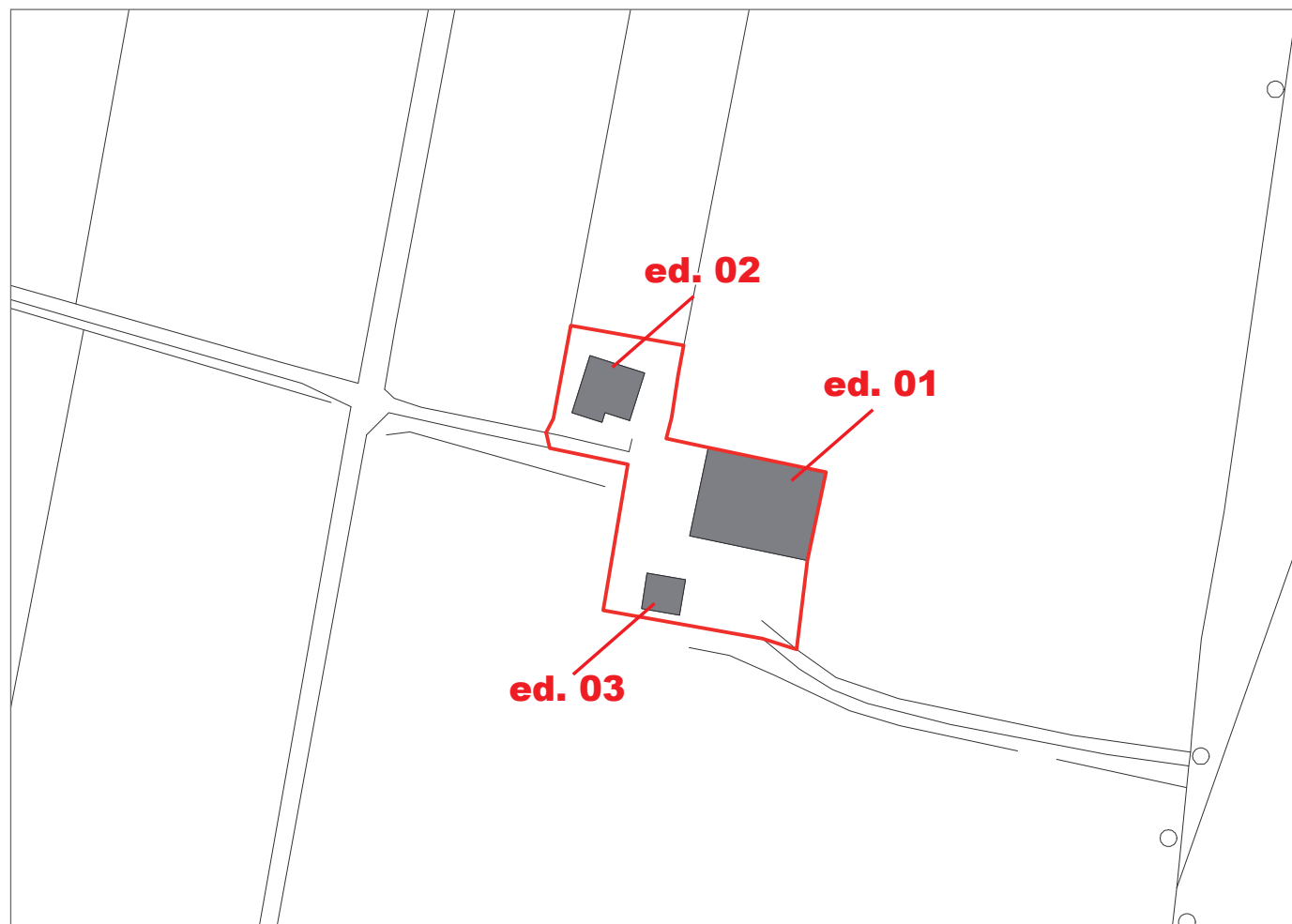
DEFINIZIONE DELL'INSEDIAMENTO

Tipologia insediativa	Insedimento agricolo
Grado d'interesse	irrilevante
Vincoli e tutele	.....
Area pertinenziale d'interesse	.....
Note	.....

FOTO DELL'INSEDIAMENTO



INDIVIDUAZIONE DEI CORPI DI FABBRICA - SCALA 1:2000



DEFINIZIONE DEI CORPI DI FABBRICA

N.	Tipologia edilizia	Grado d'interesse	Stato di conservazione	Stato d'uso	Destinazione d'uso
01	pm	irrilevante	buono	utilizzato	agricolo
02	pf	irrilevante	buono	utilizzato	residenziale
03	pf	irrilevante	buono	utilizzato	agricolo
04					
05					
06					
07					
08					

FOTO DEI CORPI DI FABBRICA




Edificio 01



Edificio 01



Edificio 03





**SCHEDA URBANISTICA**

NCT	CODICE	NCTN	UUI4_07
PVC	LOCALIZZAZIONE	PVCC	Pontenure
		PVCL	Cascina San Camillo
OGT	OGGETTO	OGTT	.....
		OGTD	.....
UBV	UBICAZIONE	UBVD	Strada per Marazzani
		UBVN	.....
		UBVP	.....
STU	CONDIZIONE URBANISTICA	STUT	PRG
		STUN	.....
		U01	agricolo / residenziale
		U02	....
		U03	.....
		U04	esistente
		U05	non esistente
		VIN	.....
CRD	RIFERIMENTI GEOGRAFICI	CRDR	WGS 84 UTM Zone 32N
		CRDY	980824,13544
		CRDX	563225,83023
		CRDZ	67,0

U06	ASSETTO URBANISTICO E GEOAMBIENTALE
U07	2a
U08	coltivazioni agrarie
U10	assente

U20	CARATTERI INSEDIATIVI
U21	3.831 mq
U22	1.225 mq
U23	uniforme

U11	FATTORI DI RISCHIO
U12	deposito alluvionale terrazzato
U13	assente
U14	assente
U15	depositi alluvionale di pianura prevalentemente ghiaiosi o limosi o misti

U24	CARATTERI AMBIENTALI
U25	.....
U26	.....
U27	798,27 mt dal torrente Riglio
U28	AES8 - Subsistema di Ravenna, Pleistocene superiore. - Olocene

U16	ASSETTO TERRITORIALE
U17	2,74 km
U18	1,85 km

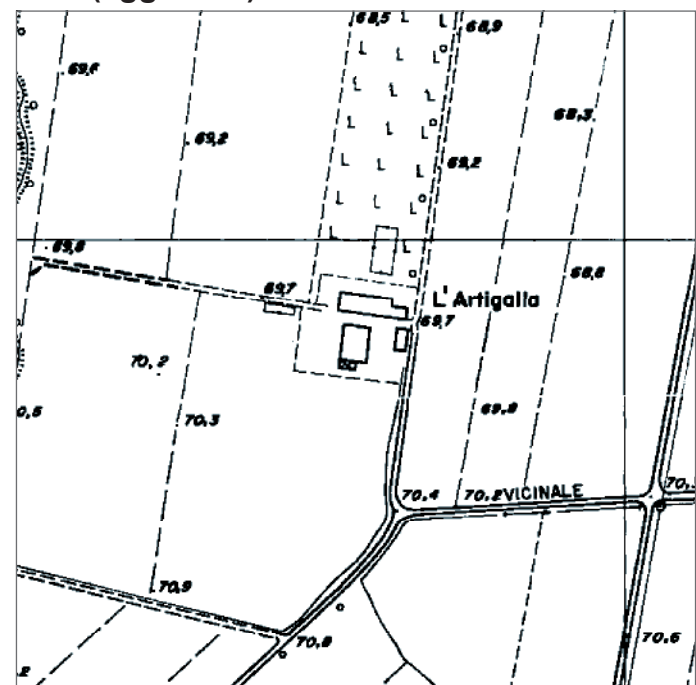
U29	DATAZIONE CARTOGRAFICA
U30	1.890
U31	integro

NOTE	
------	--





CTR (agg. 2007) SCALA 1:5000



ORTOFOTO (agg. 2007) SCALA 1:5000



DEFINIZIONE DELL'INSEDIAMENTO

Tipologia insediativa	insediamento colonico a corte
Grado d'interesse	ambientale
Vincoli e tutele	.....
Area pertinenziale d'interesse	.....
Note	.....

FOTO DELL'INSEDIAMENTO




INDIVIDUAZIONE DEI CORPI DI FABBRICA - SCALA 1:2000



DEFINIZIONE DEI CORPI DI FABBRICA

N.	Tipologia edilizia	Grado d'interesse	Stato di conservazione	Stato d'uso	Destinazione d'uso
01	ba	ambientale	discreto	utilizzato	residenziale
02	br	ambientale	rudere	utilizzato	agricolo
03	sf	ambientale	discreto	utilizzato	agricolo
04	nc	ambientale	discreto	utilizzato	agricolo
05	nc	ambientale	discreto	utilizzato	agricolo
06					
07					
08					

FOTO DEI CORPI DI FABBRICA




Edificio 01



Edificio 02



Edificio 03





**SCHEMA URBANISTICA**

NCT	CODICE	NCTN	UUI4_08
PVC	LOCALIZZAZIONE	PVCC	Pontenure
		PVCL	L'Artigalla
OGT	OGGETTO	OGTT	corte piacentina
		OGTD	.....
UBV	UBICAZIONE	UBVD	Strada Vicinale Artigalla
		UBVN	.....
		UBVP	.....
STU	CONDIZIONE URBANISTICA	STUT	PRG
		STUN	.....
		U01	agricolo / residenziale
		U02	....
		U03	.....
		U04	esistente
		U05	non esistente
		VIN	.....
CRD	RIFERIMENTI GEOGRAFICI	CRDR	WGS 84 UTM Zone 32N
		CRDY	980634,18129
		CRDX	562853,51135
		CRDZ	69,7

U06	ASSETTO URBANISTICO E GEOAMBIENTALE
U07	2a
U08	coltivazioni agrarie
U10	assente

U20	CARATTERI INSEDIATIVI
U21	10.467 mq
U22	1.675 mq
U23	uniforme

U11	FATTORI DI RISCHIO
U12	deposito alluvionale terrazzato
U13	assente
U14	assente
U15	depositi alluvionale di pianura prevalentemente ghiaiosi o limosi o misti

U24	CARATTERI AMBIENTALI
U25	.....
U26	.....
U27	1.153,87 mt dal torrente Riglio
U28	AES8 - Subsistema di Ravenna, Pleistocene superiore. - Olocene

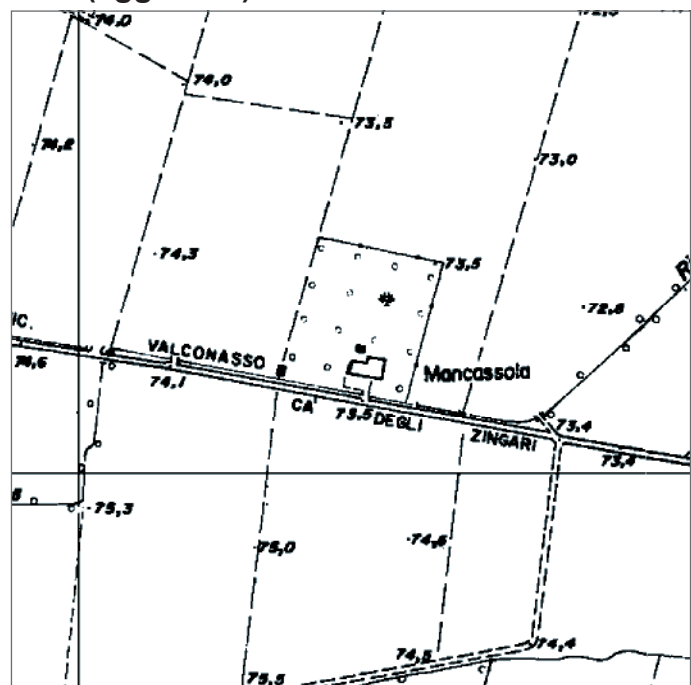
U16	ASSETTO TERRITORIALE
U17	2,81 km
U18	1,43 km

U29	DATAZIONE CARTOGRAFICA
U30	1.828
U31	parzialmente compromesso

NOTE	
------	--



CTR (agg. 2007) SCALA 1:5000



ORTOFOTO (agg. 2007) SCALA 1:5000



DEFINIZIONE DELL'INSEDIAMENTO

Tipologia insediativa	Insedimento residenziale
Grado d'interesse	irrilevante
Vincoli e tutele	.....
Area pertinenziale d'interesse	.....
Note	.....

FOTO DELL'INSEDIAMENTO



INDIVIDUAZIONE DEI CORPI DI FABBRICA - SCALA 1:2000



DEFINIZIONE DEI CORPI DI FABBRICA

N.	Tipologia edilizia	Grado d'interesse	Stato di conservazione	Stato d'uso	Destinazione d'uso
01	pf	irrilevante	buono	utilizzato	residenziale
02	ER	irrilevante	buono	utilizzato	residenziale
03	nc	irrilevante	buono	utilizzato	residenziale
04	ER	irrilevante	buono	utilizzato	residenziale
05	EAd	irrilevante	buono	utilizzato	agricolo
06					
07					
08					

FOTO DEI CORPI DI FABBRICA



Edificio 02



Edificio 04



Edificio 05



Edificio 05





**SCHEMA URBANISTICA**

NCT	CODICE	NCTN	UUI4_09
PVC	LOCALIZZAZIONE	PVCC	Pontenure
		PVCL	Moncassola
OGT	OGGETTO	OGTT	.....
		OGTD	.....
UBV	UBICAZIONE	UBVD	Strada Vicinale Artigalla
		UBVN	.....
		UBVP	.....
STU	CONDIZIONE URBANISTICA	STUT	PRG
		STUN	.....
		U01	agricolo / residenziale
		U02	....
		U03	.....
		U04	esistente
		U05	non esistente
		VIN	.....
CRD	RIFERIMENTI GEOGRAFICI	CRDR	WGS 84 UTM Zone 32N
		CRDY	980259,10069
		CRDX	562288,39900
		CRDZ	73,5

U06	ASSETTO URBANISTICO E GEOAMBIENTALE
U07	2a
U08	coltivazioni agrarie
U10	assente

U20	CARATTERI INSEDIATIVI
U21	7.765 mq
U22	1.943 mq
U23	uniforme

U11	FATTORI DI RISCHIO
U12	deposito alluvionale terrazzato
U13	assente
U14	assente
U15	depositi alluvionale di pianura prevalentemente ghiaiosi o limosi o misti

U24	CARATTERI AMBIENTALI
U25	giardino
U26	.....
U27	1.661,54 mt dal torrente Riglio
U28	AES8 - Subsistema di Ravenna, Pleistocene superiore. - Olocene

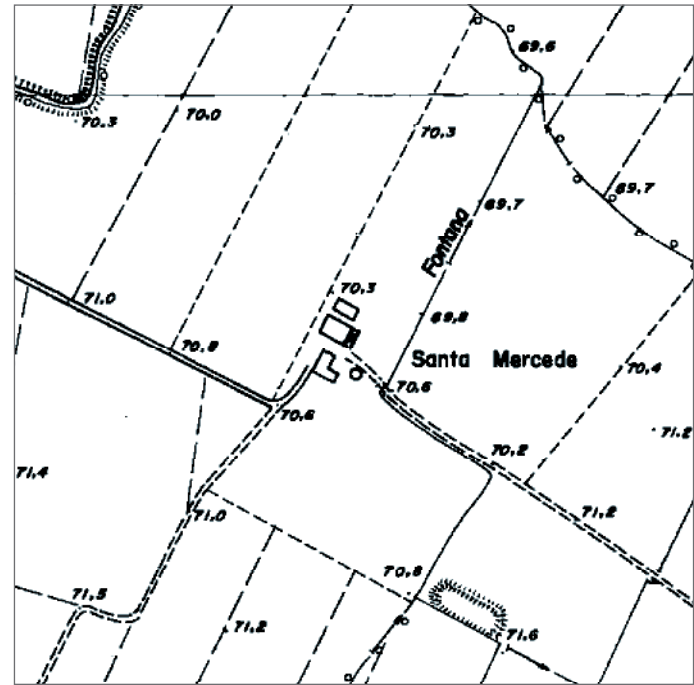
U16	ASSETTO TERRITORIALE
U17	3,11 km
U18	0,76 km

U29	DATAZIONE CARTOGRAFICA
U30	non presente
U31	integro

NOTE	
------	--



CTR (agg. 2007) SCALA 1:5000



ORTOFOTO (agg. 2007) SCALA 1:5000



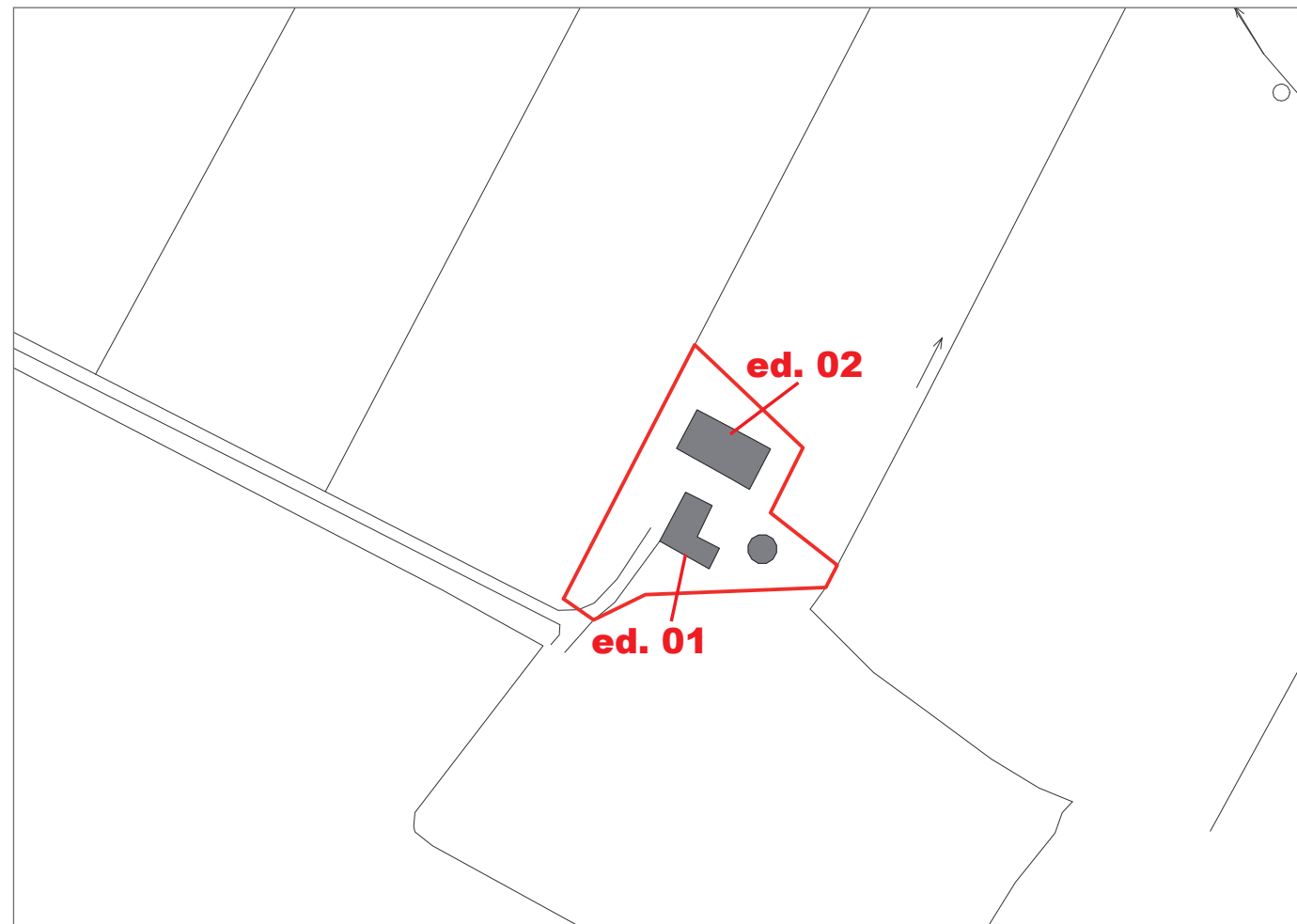
DEFINIZIONE DELL'INSEDIAMENTO

Tipologia insediativa	insediamento agricolo
Grado d'interesse	irrilevante
Vincoli e tutele	.....
Area pertinenziale d'interesse	.....
Note	.....

FOTO DELL'INSEDIAMENTO



INDIVIDUAZIONE DEI CORPI DI FABBRICA - SCALA 1:2000



DEFINIZIONE DEI CORPI DI FABBRICA

N.	Tipologia edilizia	Grado d'interesse	Stato di conservazione	Stato d'uso	Destinazione d'uso
01	sf	irrilevante	buono	utilizzato	agricolo
02	ba	irrilevante	buono	utilizzato	residenziale
03					
04					
05					
06					
07					
08					

FOTO DEI CORPI DI FABBRICA



Edificio 01



Edificio 01



Edificio 02



Edificio 02



**SCHEMA URBANISTICA**

NCT	CODICE	NCTN	UUI4_10
PVC	LOCALIZZAZIONE	PVCC	Pontenure
		PVCL	Santa Mercede
OGT	OGGETTO	OGTT	corte piacentina
		OGTD	.....
UBV	UBICAZIONE	UBVD	Strada per Marazzani
		UBVN	.....
		UBVP	.....
STU	CONDIZIONE URBANISTICA	STUT	PRG
		STUN	.....
		U01	agricolo / residenziale
		U02	....
		U03	.....
		U04	esistente
		U05	non esistente
		VIN	.....
CRD	RIFERIMENTI GEOGRAFICI	CRDR	WGS 84 UTM Zone 32N
		CRDY	980006,96808
		CRDX	563297,46939
		CRDZ	70,6

U06	ASSETTO URBANISTICO E GEOAMBIENTALE
U07	2a
U08	coltivazioni agrarie
U10	assente

U20	CARATTERI INSEDIATIVI
U21	2.993 mq
U22	524 mq
U23	uniforme

U11	FATTORI DI RISCHIO
U12	deposito alluvionale terrazzato
U13	assente
U14	assente
U15	depositi alluvionale di pianura prevalentemente ghiaiosi o limosi o misti

U24	CARATTERI AMBIENTALI
U25	.....
U26	.....
U27	1.446,8 mt dal torrente Nure
U28	AES8 - Subsistema di Ravenna, Pleistocene superiore. - Olocene

U16	ASSETTO TERRITORIALE
U17	3,53 km
U18	1,59 km

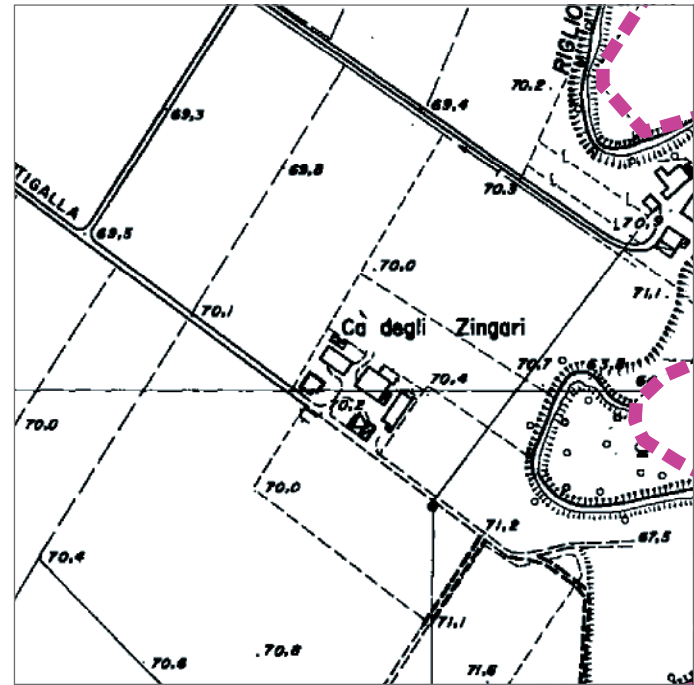
U29	DATAZIONE CARTOGRAFICA
U30	non presente
U31	integro

NOTE	
------	--






CTR (agg. 2007) SCALA 1:5000



ORTOFOTO (agg. 2007) SCALA 1:5000



DEFINIZIONE DELL'INSEDIAMENTO

Tipologia insediativa	insediamento agricolo
Grado d'interesse	irrilevante
Vincoli e tutele	.....
Area pertinenziale d'interesse	.....
Note	TOPONIMO

FOTO DELL'INSEDIAMENTO



INDIVIDUAZIONE DEI CORPI DI FABBRICA - SCALA 1:2000



DEFINIZIONE DEI CORPI DI FABBRICA

N.	Tipologia edilizia	Grado d'interesse	Stato di conservazione	Stato d'uso	Destinazione d'uso
01	ba	irrilevante	buono	utilizzato	residenziale
02	ba	irrilevante	buono	utilizzato	residenziale
03	nc	irrilevante	buono	utilizzato	agricolo
04	sf	irrilevante	buono	utilizzato	agricolo
05	pf	irrilevante	buono	utilizzato	agricolo
06	nc	irrilevante	buono	utilizzato	agricolo
07	pf	irrilevante	buono	utilizzato	agricolo
08					

FOTO DEI CORPI DI FABBRICA



Edificio 01



Edificio 02



Edificio 04



Edificio 05



COMUNE DI PONTENURE

PSC - Quadro Conoscitivo

# CENSIMENTO DEGLI INSEDIAMENTI IN ZONA AGRICOLA

Località: Ca' degli Zingari

# UUI4 11

## SCHEDA URBANISTICA

NCT	CODICE	NCTN	UUI4_11
PVC	LOCALIZZAZIONE	PVCC	Pontenure
		PVCL	Ca' degli Zingari
OGT	OGGETTO	OGTT	corte piacentina
		OGTD	.....
UBV	UBICAZIONE	UBVD	Strada Vicinale Artigalla
		UBVN	.....
		UBVP	.....
STU	CONDIZIONE URBANISTICA	STUT	PRG
		STUN	.....
		U01	agricolo / residenziale
		U02	....
		U03	.....
		U04	esistente
		U05	non esistente
		VIN	.....
CRD	RIFERIMENTI GEOGRAFICI	CRDR	WGS 84 UTM Zone 32N
		CRDY	980172,66862
		CRDX	563838,12047
		CRDZ	70,2

U06	ASSETTO URBANISTICO E GEOAMBIENTALE
U07	2a
U08	coltivazioni agrarie
U10	assente

U20	CARATTERI INSEDIATIVI
U21	4.705 mq
U22	1.738 mq
U23	uniforme

U11	FATTORI DI RISCHIO
U12	deposito alluvionale terrazzato
U13	assente
U14	assente
U15	depositi alluvionale di pianura prevalentemente sabbiosi

U24	CARATTERI AMBIENTALI
U25	.....
U26	.....
U27	114,71 mt dal torrente Riglio
U28	AES8 - Subsistema di Ravenna, Pleistocene superiore. - Olocene

U16	ASSETTO TERRITORIALE
U17	3,58 km
U18	2,16 km

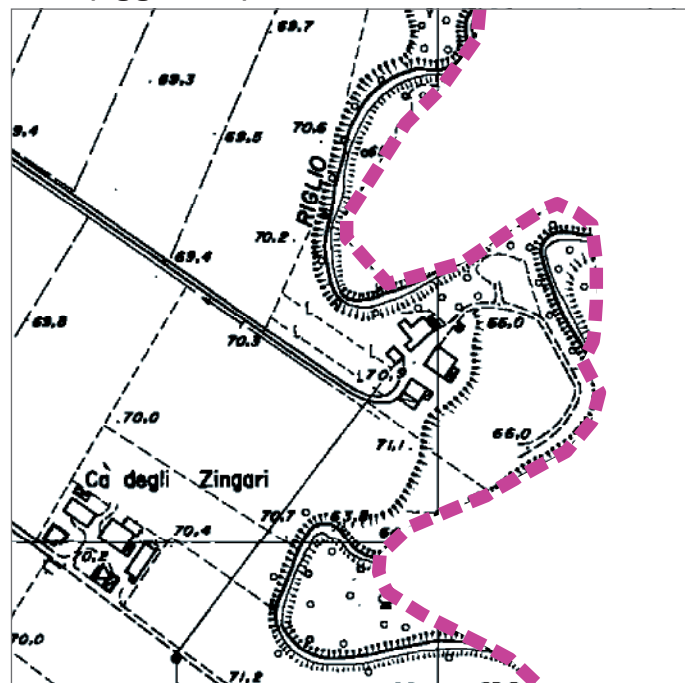
U29	DATAZIONE CARTOGRAFICA
U30	1.890
U31	integro

NOTE	
------	--

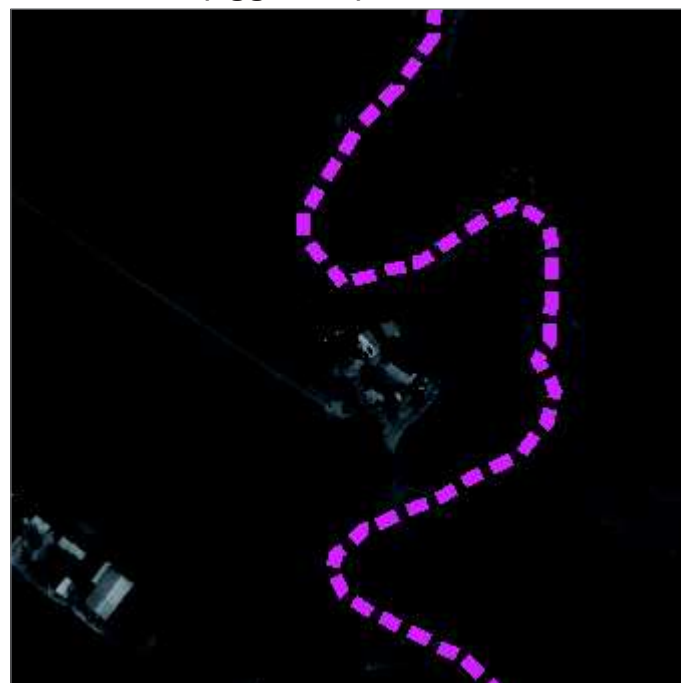




CTR (agg. 2007) SCALA 1:5000



ORTOFOTO (agg. 2007) SCALA 1:5000



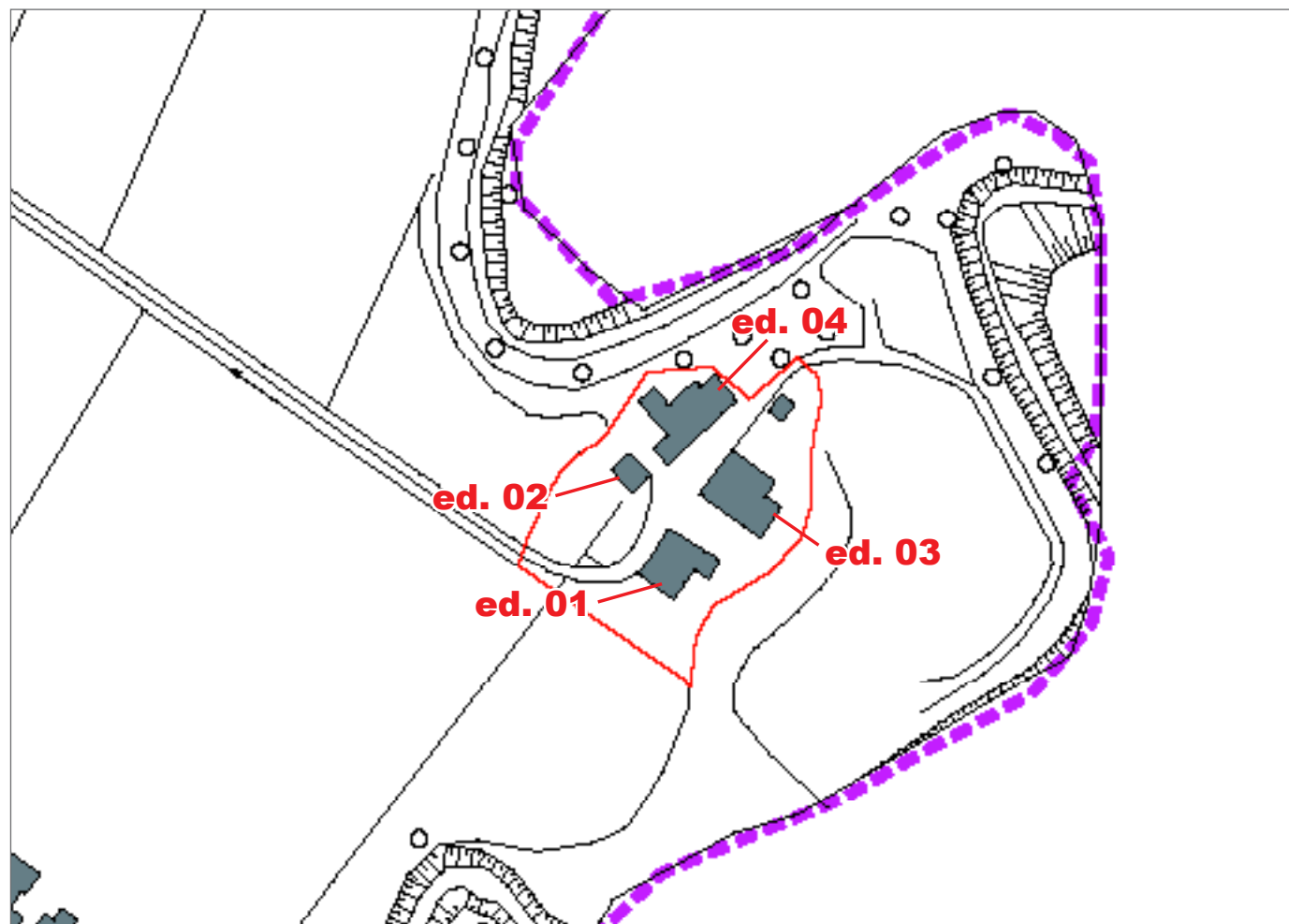
DEFINIZIONE DELL'INSEDIAMENTO

Tipologia insediativa	insediamento agricolo
Grado d'interesse	irrilevante
Vincoli e tutele	.....
Area pertinenziale d'interesse	.....
Note	.....

FOTO DELL'INSEDIAMENTO



INDIVIDUAZIONE DEI CORPI DI FABBRICA - SCALA 1:2000



DEFINIZIONE DEI CORPI DI FABBRICA

N.	Tipologia edilizia	Grado d'interesse	Stato di conservazione	Stato d'uso	Destinazione d'uso
01	ER	irrilevante	buono	utilizzato	residenziale
02	ba	irrilevante	buono	utilizzato	residenziale
03	sf	irrilevante	buono	utilizzato	agricolo
04	pf	irrilevante	buono	utilizzato	agricolo
05					
06					
07					
08					

FOTO DEI CORPI DI FABBRICA




Edificio 01



Edificio 03



Edificio 04







**SCHEDA URBANISTICA**

NCT	CODICE	NCTN	UUI4_12
PVC	LOCALIZZAZIONE	PVCC	Pontenure
		PVCL	Casa del Riglio
OGT	OGGETTO	OGTT	corte piacentina
		OGTD	.....
UBV	UBICAZIONE	UBVD	.....
		UBVN	.....
		UBVP	.....
STU	CONDIZIONE URBANISTICA	STUT	PRG
		STUN	.....
		U01	....
		U02	....
		U03	.....
		U04	esistente
		U05	non esistente
		VIN	.....
CRD	RIFERIMENTI GEOGRAFICI	CRDR	WGS 84 UTM Zone 32N
		CRDY	980293,54478
		CRDX	564038,81339
		CRDZ	70,9

U06	ASSETTO URBANISTICO E GEOAMBIENTALE
U07	2a
U08	coltivazioni agrarie
U10	assente

U20	CARATTERI INSEDIATIVI
U21	4.633 mq
U22	887 mq
U23	uniforme

U11	FATTORI DI RISCHIO
U12	deposito alluvionale terrazzato
U13	assente
U14	assente
U15	depositi alluvionale di pianura prevalentemente sabbiosi

U24	CARATTERI AMBIENTALI
U25	.....
U26	.....
U27	50,90 mt dal torrente Riglio
U28	AES8 - Subsistema di Ravenna, Pleistocene superiore. - Olocene

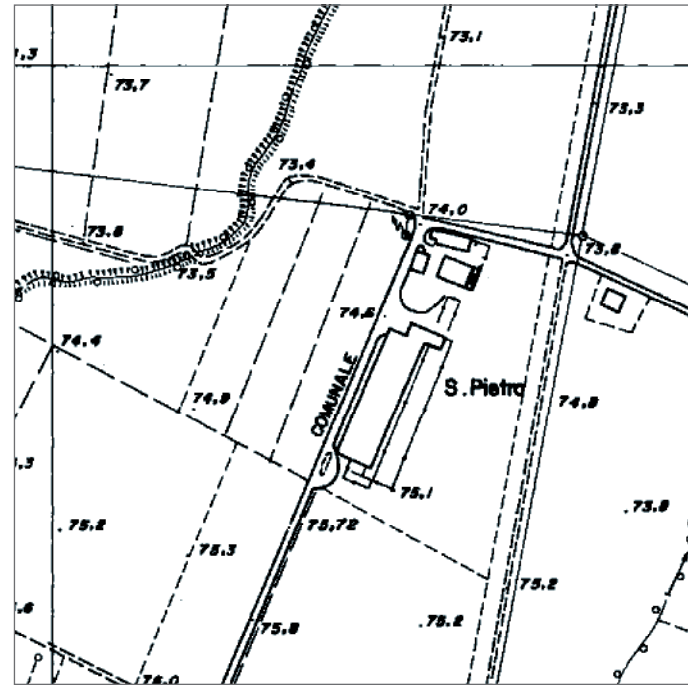
U16	ASSETTO TERRITORIALE
U17	3,57 km
U18	2,38 km

U29	DATAZIONE CARTOGRAFICA
U30	non presente
U31	.....

NOTE	PVCL ricavato da cartografia di fine '800
------	---



CTR (agg. 2007) SCALA 1:5000



ORTOFOTO (agg. 2007) SCALA 1:5000



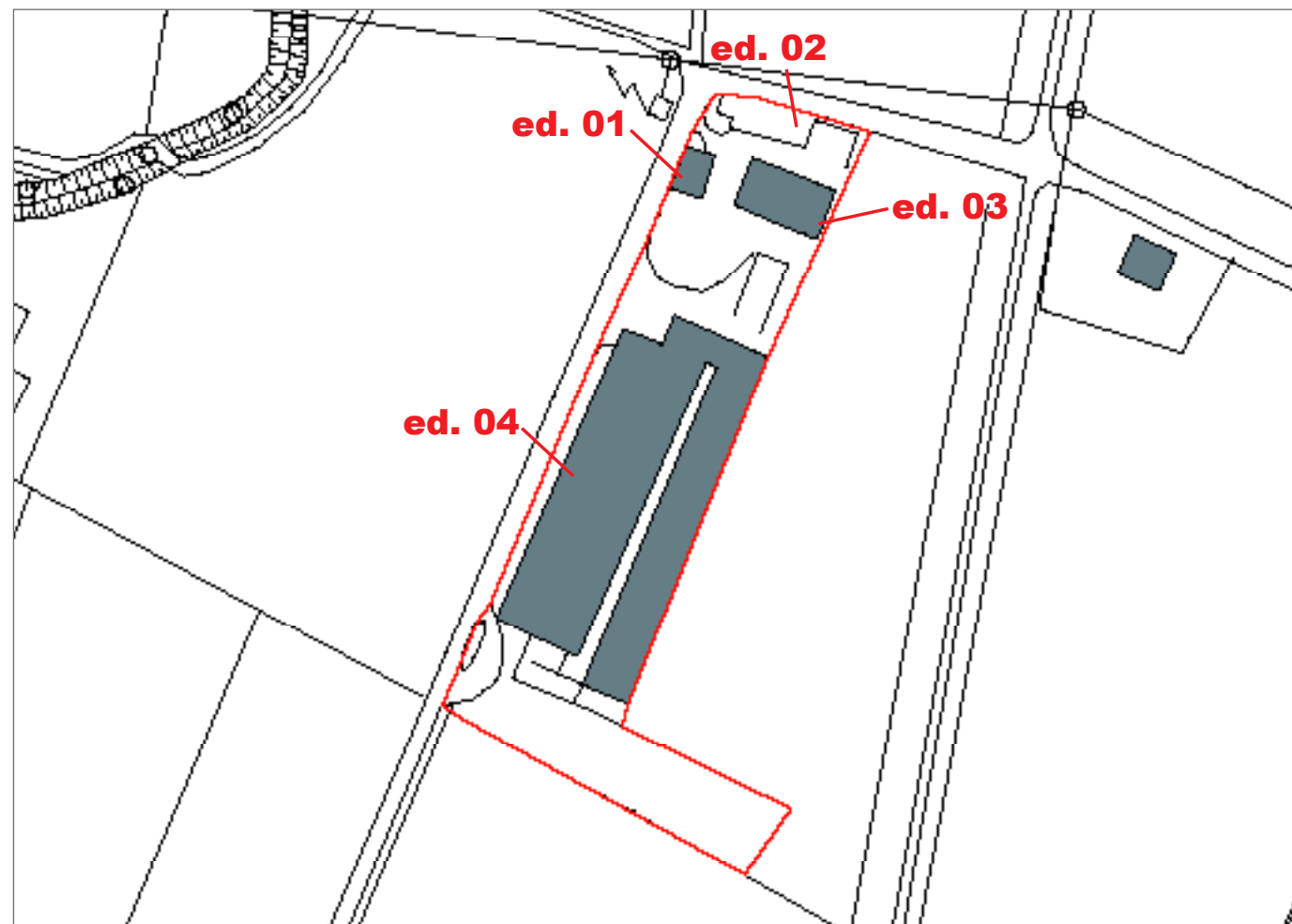
DEFINIZIONE DELL'INSEDIAMENTO

Tipologia insediativa	insediamento colonico a corte
Grado d'interesse	ambientale
Vincoli e tutele	.....
Area pertinenziale d'interesse	.....
Note	.....

FOTO DELL'INSEDIAMENTO



INDIVIDUAZIONE DEI CORPI DI FABBRICA - SCALA 1:2000



DEFINIZIONE DEI CORPI DI FABBRICA

N.	Tipologia edilizia	Grado d'interesse	Stato di conservazione	Stato d'uso	Destinazione d'uso
01	ap	ambientale	buono	utilizzato	residenziale
02	br	ambientale	buono	utilizzato	agricolo
03	sf	ambientale	buono	utilizzato	agricolo
04	EAd	irrelevante	buono	utilizzato	agricolo
05					
06					
07					
08					

FOTO DEI CORPI DI FABBRICA



Edificio 02



Edificio 03



Edificio 04



**SCHEMA URBANISTICA**

NCT	CODICE	NCTN	UUI4_13
PVC	LOCALIZZAZIONE	PVCC	Pontenure
		PVCL	San Pietro
OGT	OGGETTO	OGTT	tipo in linea giustapposto
		OGTD	.....
UBV	UBICAZIONE	UBVD	Strada Comunale per Case Riglio
		UBVN	.....
		UBVP	.....
STU	CONDIZIONE URBANISTICA	STUT	PRG
		STUN	.....
		U01	....
		U02	....
		U03	.....
		U04	esistente
		U05	non esistente
		VIN	.....
CRD	RIFERIMENTI GEOGRAFICI	CRDR	WGS 84 UTM Zone 32N
		CRDY	979464,41249
		CRDX	562785,71896
		CRDZ	75,1

U06	ASSETTO URBANISTICO E GEOAMBIENTALE
U07	2a
U08	coltivazioni agrarie
U10	assente

U20	CARATTERI INSEDIATIVI
U21	10.115 mq
U22	4.235 mq
U23	uniforme

U11	FATTORI DI RISCHIO
U12	deposito alluvionale terrazzato
U13	assente
U14	assente
U15	depositi alluvionale di pianura prevalentemente ghiaiosi o limosi o misti

U24	CARATTERI AMBIENTALI
U25	.....
U26	.....
U27	1.076,22 mt dal torrente Riglio
U28	AES8 - Subsistema di Ravenna, Pleistocene superiore. - Olocene

U16	ASSETTO TERRITORIALE
U17	3,95 km
U18	1,10 km

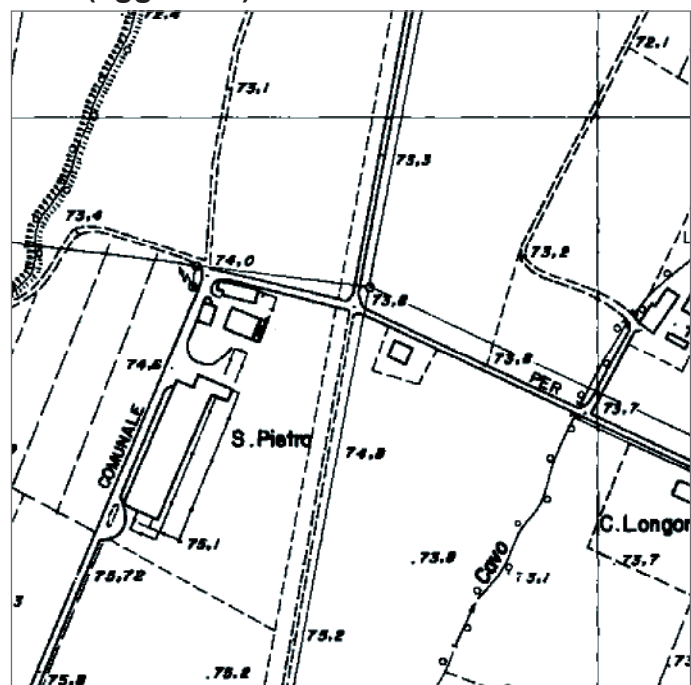
U29	DATAZIONE CARTOGRAFICA
U30	non presente
U31	integro

NOTE	
------	--






CTR (agg. 2007) SCALA 1:5000



ORTOFOTO (agg. 2007) SCALA 1:5000



**DEFINIZIONE DELL'INSEDIAMENTO**

Tipologia insediativa	residenziale
Grado d'interesse	irrelevante
Vincoli e tutele	.....
Area pertinenziale d'interesse	.....
Note	.....

**FOTO DELL'INSEDIAMENTO**



**INDIVIDUAZIONE DEI CORPI DI FABBRICA - SCALA 1:2000**




**DEFINIZIONE DEI CORPI DI FABBRICA**

N.	Tipologia edilizia	Grado d'interesse	Stato di conservazione	Stato d'uso	Destinazione d'uso
01	ER	irrelevante	buono	utilizzato	residenziale
02					
03					
04					
05					
06					
07					
08					

**FOTO DEI CORPI DI FABBRICA**



Edificio 01





**SCHEMA URBANISTICA**

NCT	CODICE	NCTN	UUI4_14
PVC	LOCALIZZAZIONE	PVCC	Pontenure
		PVCL	Strada Comunale per Case Riglio
OGT	OGGETTO	OGTT	.....
		OGTD	.....
UBV	UBICAZIONE	UBVD	Strada Comunale per Case Riglio
		UBVN	.....
		UBVP	.....
STU	CONDIZIONE URBANISTICA	STUT	PRG
		STUN	.....
		U01	residenziale
		U02	....
		U03	.....
		U04	esistente
		U05	non esistente
		VIN	.....
CRD	RIFERIMENTI GEOGRAFICI	CRDR	WGS 84 UTM Zone 32N
		CRDY	979487,72406
		CRDX	562603,75980
		CRDZ	73,8

U06	ASSETTO URBANISTICO E GEOAMBIENTALE
U07	2a
U08	coltivazioni agrarie
U10	assente

U20	CARATTERI INSEDIATIVI
U21	1.119 mq
U22	146 mq
U23	uniforme

U11	FATTORI DI RISCHIO
U12	deposito alluvionale terrazzato
U13	assente
U14	assente
U15	depositi alluvionale di pianura prevalentemente ghiaiosi o limosi o misti

U24	CARATTERI AMBIENTALI
U25	.....
U26	.....
U27	941,84 mt dal torrente Riglio
U28	AES8 - Subsistema di Ravenna, Pleistocene superiore. - Olocene

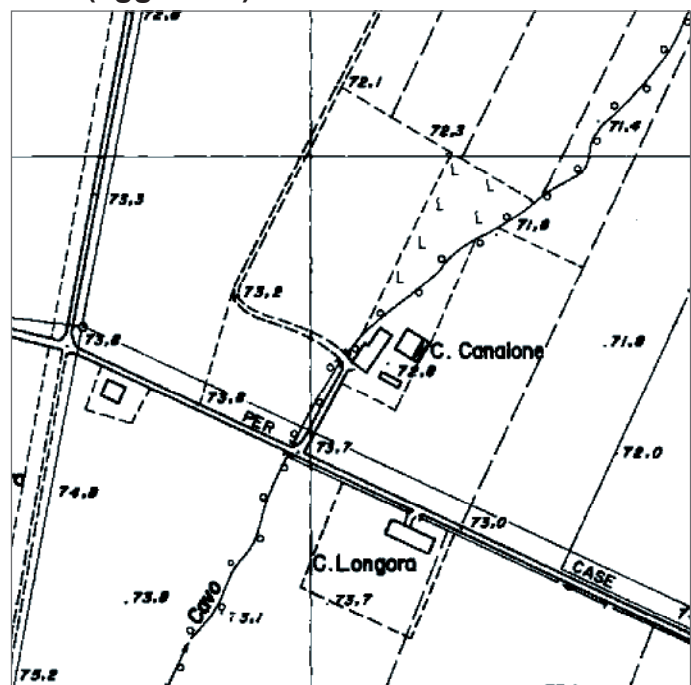
U16	ASSETTO TERRITORIALE
U17	3,91 km
U18	1,22 km

U29	DATAZIONE CARTOGRAFICA
U30	non presente
U31	integro


NOTE	
------	--



CTR (agg. 2007) SCALA 1:5000



ORTOFOTO (agg. 2007) SCALA 1:5000



DEFINIZIONE DELL'INSEDIAMENTO

Tipologia insediativa	insediamento colonico a corte
Grado d'interesse	ambientale
Vincoli e tutele	.....
Area pertinenziale d'interesse	.....
Note	.....

FOTO DELL'INSEDIAMENTO



INDIVIDUAZIONE DEI CORPI DI FABBRICA - SCALA 1:2000



DEFINIZIONE DEI CORPI DI FABBRICA

N.	Tipologia edilizia	Grado d'interesse	Stato di conservazione	Stato d'uso	Destinazione d'uso
01	pm	ambientale	buono	utilizzato	residenziale
02	sf	ambientale	buono	utilizzato	residenziale
03	br	ambientale	buono	utilizzato	residenziale
04	EAd	irrelevante	buono	utilizzato	agricolo
05					
06					
07					
08					

FOTO DEI CORPI DI FABBRICA



Edificio 01



Edificio 01



Edificio 03



Edificio 04





**SCHEMA URBANISTICA**

NCT	CODICE	NCTN	UUI4_14
PVC	LOCALIZZAZIONE	PVCC	Pontenure
		PVCL	Casa Canalone
OGT	OGGETTO	OGTT	corte piacentina
		OGTD	.....
UBV	UBICAZIONE	UBVD	Strada Comunale per Case Riglio
		UBVN	.....
		UBVP	.....
STU	CONDIZIONE URBANISTICA	STUT	PRG
		STUN	.....
		U01	agricolo / residenziale
		U02	....
		U03	.....
		U04	esistente
		U05	non esistente
		VIN	.....
CRD	RIFERIMENTI GEOGRAFICI	CRDR	WGS 84 UTM Zone 32N
		CRDY	979532,86165
		CRDX	563096,72940
		CRDZ	72,8

U06	ASSETTO URBANISTICO E GEOAMBIENTALE
U07	2a
U08	coltivazioni agrarie
U10	PTCP Progetti di tutela recupero e valorizzazione

U20	CARATTERI INSEDIATIVI
U21	5.888 mq
U22	1.062 mq
U23	uniforme

U11	FATTORI DI RISCHIO
U12	deposito alluvionale terrazzato
U13	assente
U14	assente
U15	depositi alluvionale di pianura prevalentemente ghiaiosi o limosi o misti

U24	CARATTERI AMBIENTALI
U25	giardino
U26	.....
U27	763,28 mt dal torrente Riglio
U28	AES8 - Subsistema di Ravenna, Pleistocene superiore. - Olocene

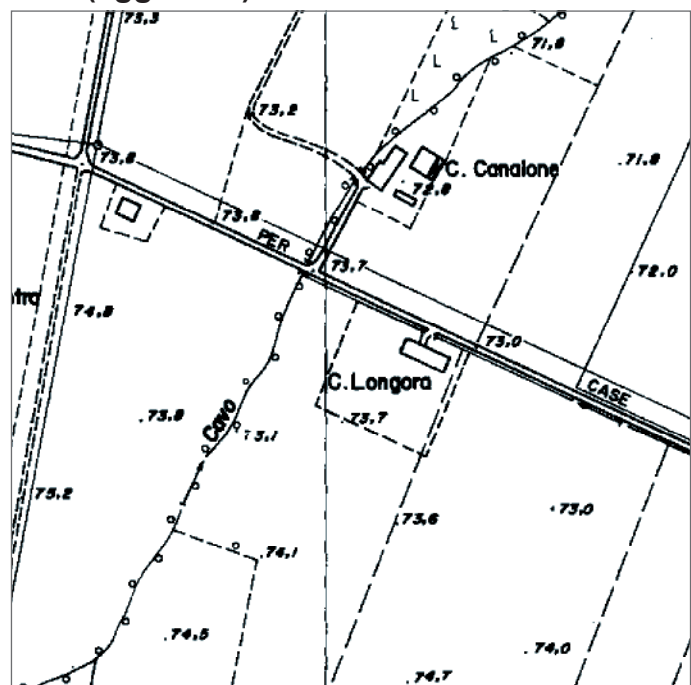
U16	ASSETTO TERRITORIALE
U17	3,94 km
U18	1,39 km

U29	DATAZIONE CARTOGRAFICA
U30	non presente
U31	integro

NOTE	
------	--



CTR (agg. 2007) SCALA 1:5000



ORTOFOTO (agg. 2007) SCALA 1:5000



**DEFINIZIONE DELL'INSEDIAMENTO**

Tipologia insediativa	Insedimento colonico in linea
Grado d'interesse	ambientale
Vincoli e tutele	.....
Area pertinenziale d'interesse	giardini e altre aree di particolare valore ambientale
Note	.....

**FOTO DELL'INSEDIAMENTO**



**INDIVIDUAZIONE DEI CORPI DI FABBRICA - SCALA 1:2000**






**DEFINIZIONE DEI CORPI DI FABBRICA**

N.	Tipologia edilizia	Grado d'interesse	Stato di conservazione	Stato d'uso	Destinazione d'uso
01	ba	ambientale	buono	utilizzato	residenziale
02					
03					
04					
05					
06					
07					
08					

**FOTO DEI CORPI DI FABBRICA**



Edificio 01





**SCHEMA URBANISTICA**

NCT	CODICE	NCTN	UUI4_16
PVC	LOCALIZZAZIONE	PVCC	Pontenure
		PVCL	Casa Longora
OGT	OGGETTO	OGTT	tipo in linea giustapposto
		OGTD	.....
UBV	UBICAZIONE	UBVD	Strada Comunale per Case Riglio
		UBVN	.....
		UBVP	.....
STU	CONDIZIONE URBANISTICA	STUT	PRG
		STUN	.....
		U01	residenziale
		U02	....
		U03	.....
		U04	esistente
		U05	non esistente
		VIN	.....
CRD	RIFERIMENTI GEOGRAFICI	CRDR	WGS 84 UTM Zone 32N
		CRDY	979408,73889
		CRDX	563096,74916
		CRDZ	73,7

U06	ASSETTO URBANISTICO E GEOAMBIENTALE
U07	2a
U08	coltivazioni agrarie
U10	assente

U20	CARATTERI INSEDIATIVI
U21	6.426 mq
U22	314 mq
U23	uniforme

U11	FATTORI DI RISCHIO
U12	deposito alluvionale terrazzato
U13	assente
U14	assente
U15	depositi alluvionale di pianura prevalentemente ghiaiosi o limosi o misti

U24	CARATTERI AMBIENTALI
U25	giardino / siepi
U26	.....
U27	771,94 mt dal torrente Riglio
U28	AES8 - Subsistema di Ravenna, Pleistocene superiore. - Olocene

U16	ASSETTO TERRITORIALE
U17	4,06 km
U18	1,28 km

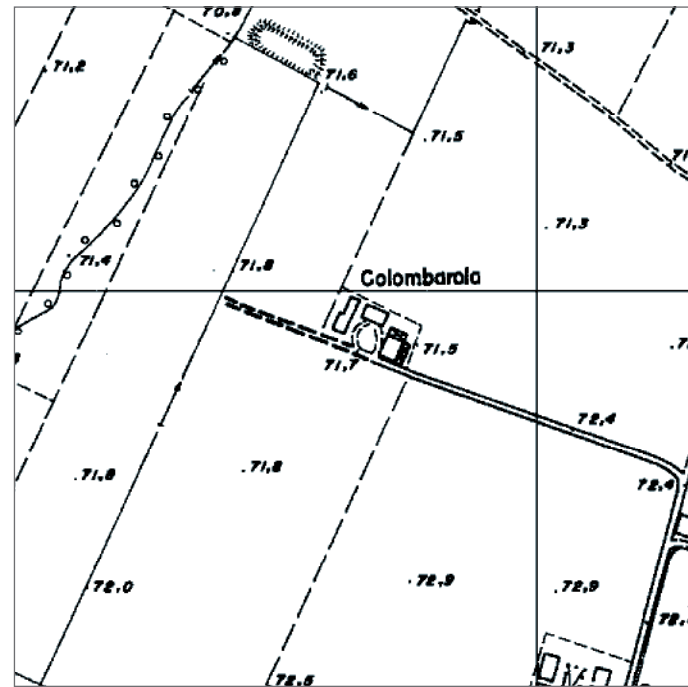
U29	DATAZIONE CARTOGRAFICA
U30	non presente
U31	integro

NOTE	
------	--






CTR (agg. 2007) SCALA 1:5000



ORTOFOTO (agg. 2007) SCALA 1:5000



DEFINIZIONE DELL'INSEDIAMENTO

Tipologia insediativa	Insedimento colonico a corte
Grado d'interesse	ambientale
Vincoli e tutele	.....
Area pertinenziale d'interesse	corti, spazi lastricati e altre pertinenze di pregio
Note	.....

FOTO DELL'INSEDIAMENTO



INDIVIDUAZIONE DEI CORPI DI FABBRICA - SCALA 1:2000



DEFINIZIONE DEI CORPI DI FABBRICA

N.	Tipologia edilizia	Grado d'interesse	Stato di conservazione	Stato d'uso	Destinazione d'uso
01	ap	ambientale	discreto	utilizzato	residenziale
02	sf	ambientale	discreto	utilizzato	residenziale
03	sf	ambientale	discreto	utilizzato	residenziale
04	br	ambientale	discreto	utilizzato	residenziale
05					
06					
07					
08					

FOTO DEI CORPI DI FABBRICA



Edificio 01



Edificio 02



Edificio 03



Edificio 04



**SCHEMA URBANISTICA**

NCT	CODICE	NCTN	UUI4_17
PVC	LOCALIZZAZIONE	PVCC	Pontenure
		PVCL	Colombarola
OGT	OGGETTO	OGTT	corte piacentina
		OGTD	.....
UBV	UBICAZIONE	UBVD	Strada Comunale per Case Riglio
		UBVN	.....
		UBVP	.....
STU	CONDIZIONE URBANISTICA	STUT	PRG
		STUN	.....
		U01	residenziale
		U02	....
		U03	.....
		U04	esistente
		U05	non esistente
		VIN	.....
CRD	RIFERIMENTI GEOGRAFICI	CRDR	WGS 84 UTM Zone 32N
		CRDY	979651,60179
		CRDX	563443,45368
		CRDZ	71,5

U06	ASSETTO URBANISTICO E GEOAMBIENTALE
U07	2a
U08	coltivazioni agrarie
U10	assente

U20	CARATTERI INSEDIATIVI
U21	2.238 mq
U22	631 mq
U23	uniforme

U11	FATTORI DI RISCHIO
U12	deposito alluvionale terrazzato
U13	assente
U14	assente
U15	depositi alluvionale di pianura prevalentemente ghiaiosi o limosi o misti

U24	CARATTERI AMBIENTALI
U25	.....
U26	aia lastricata
U27	431,67 mt dal torrente Riglio
U28	AES8 - Subsistema di Ravenna, Pleistocene superiore. - Olocene

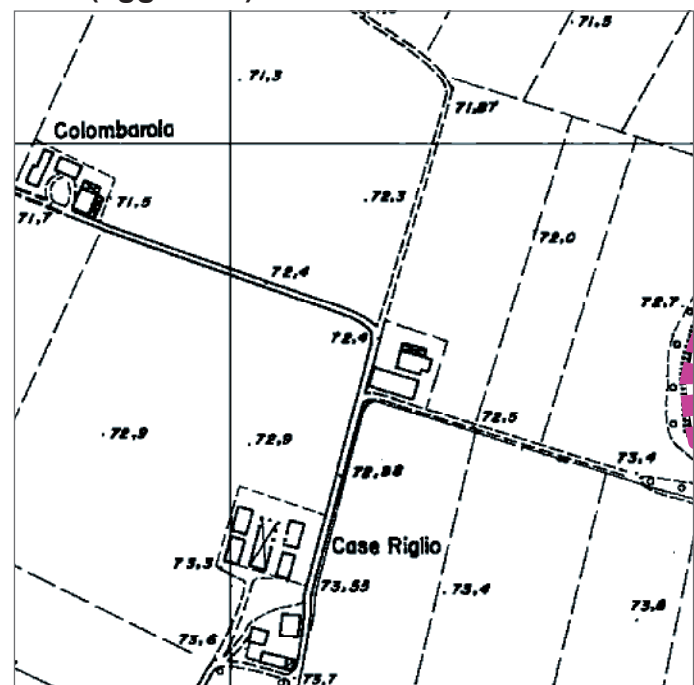
U16	ASSETTO TERRITORIALE
U17	3,91 km
U18	1,67 km

U29	DATAZIONE CARTOGRAFICA
U30	non presente
U31	integro


NOTE	
------	--



CTR (agg. 2007) SCALA 1:5000



ORTOFOTO (agg. 2007) SCALA 1:5000



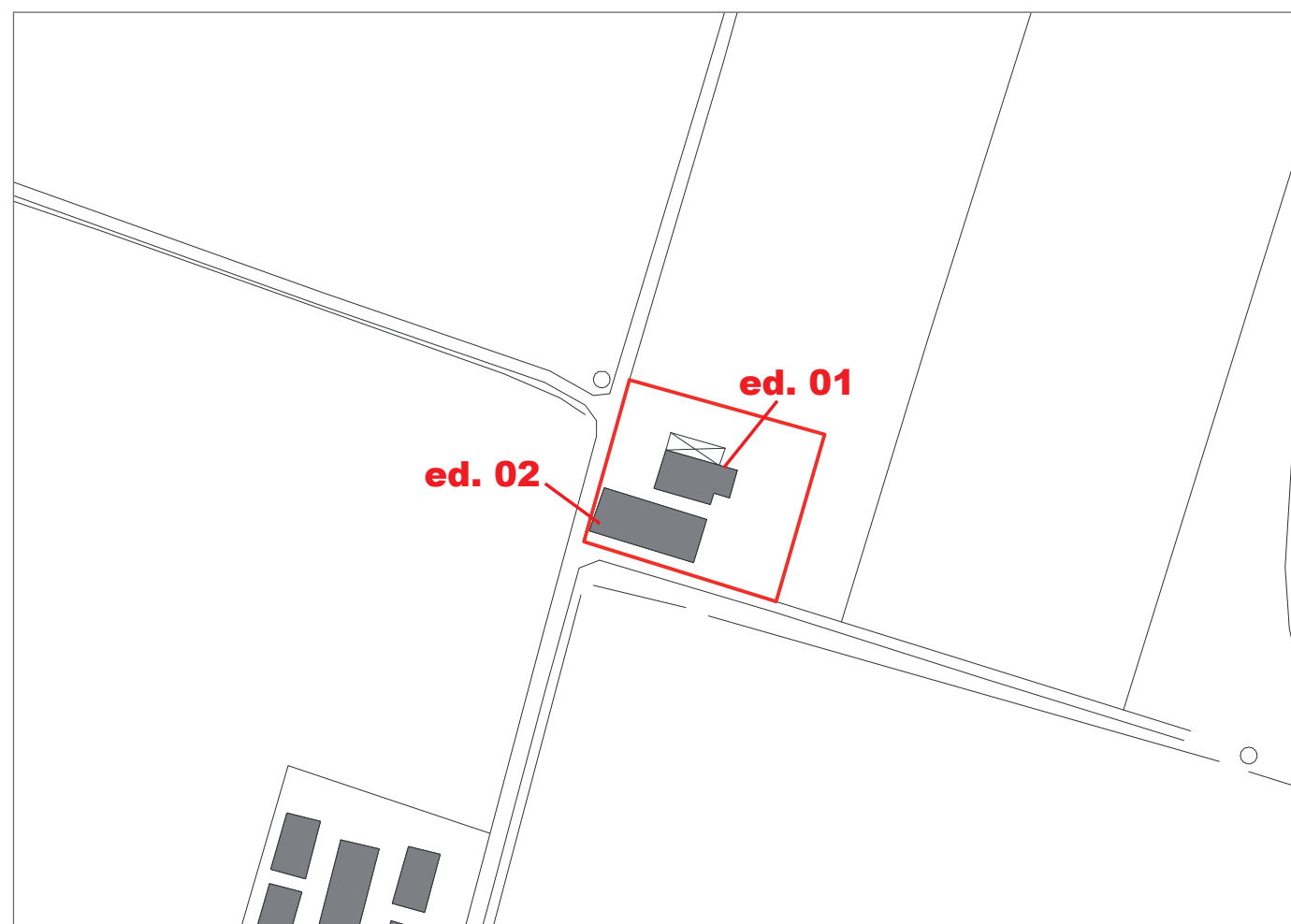
**DEFINIZIONE DELL'INSEDIAMENTO**

Tipologia insediativa	insediamento colonico in linea
Grado d'interesse	ambientale
Vincoli e tutele	.....
Area pertinenziale d'interesse	giardini e altre aree di particolare valore ambientale
Note	.....

**FOTO DELL'INSEDIAMENTO**



**INDIVIDUAZIONE DEI CORPI DI FABBRICA - SCALA 1:2000**



**DEFINIZIONE DEI CORPI DI FABBRICA**

N.	Tipologia edilizia	Grado d'interesse	Stato di conservazione	Stato d'uso	Destinazione d'uso
01	pm	ambientale	buono	utilizzato	residenziale
02	sf	ambientale	buono	utilizzato	residenziale
03					
04					
05					
06					
07					
08					

**FOTO DEI CORPI DI FABBRICA**




Edificio 01



Edificio 02



Edificio 02







**SCHEMA URBANISTICA**

NCT	CODICE	NCTN	UUI4_18
PVC	LOCALIZZAZIONE	PVCC	Pontenure
		PVCL	Case Riglio 1
OGT	OGGETTO	OGTT	corte piacentina
		OGTD	Villa Riglio
UBV	UBICAZIONE	UBVD	Strada Comunale per Case Riglio
		UBVN	.....
		UBVP	.....
STU	CONDIZIONE URBANISTICA	STUT	PRG
		STUN	.....
		U01	residenziale
		U02	....
		U03	.....
		U04	esistente
		U05	non esistente
		VIN	.....
CRD	RIFERIMENTI GEOGRAFICI	CRDR	WGS 84 UTM Zone 32N
		CRDY	979530,63917
		CRDX	563677,45645
		CRDZ	72,4

U06	ASSETTO URBANISTICO E GEOAMBIENTALE
U07	2a
U08	coltivazioni agrarie
U10	assente

U20	CARATTERI INSEDIATIVI
U21	2.761 mq
U22	615 mq
U23	uniforme

U11	FATTORI DI RISCHIO
U12	deposito alluvionale terrazzato
U13	assente
U14	assente
U15	depositi alluvionale di pianura prevalentemente sabbiosi

U24	CARATTERI AMBIENTALI
U25	giardino
U26	.....
U27	182,55 mt dal torrente Riglio
U28	AES8 - Subsistema di Ravenna, Pleistocene superiore. - Olocene

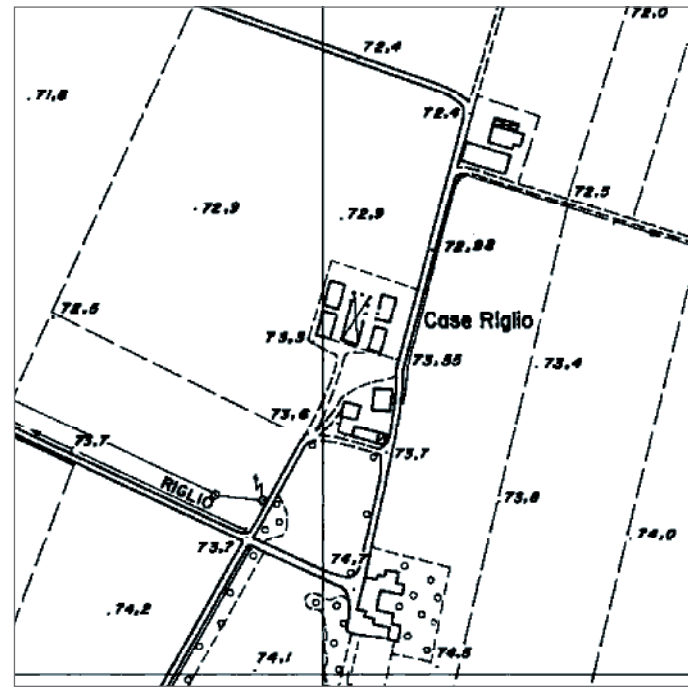
U16	ASSETTO TERRITORIALE
U17	4,11 km
U18	1,73 km

U29	DATAZIONE CARTOGRAFICA
U30	1890
U31	integro

NOTE	
------	--



CTR (agg. 2007) SCALA 1:5000



ORTOFOTO (agg. 2007) SCALA 1:5000



DEFINIZIONE DELL'INSEDIAMENTO

Tipologia insediativa	Insedimento agricolo
Grado d'interesse	irrilevante
Vincoli e tutele	.....
Area pertinenziale d'interesse	giardini e altre aree di particolare valore ambientale
Note	.....

FOTO DELL'INSEDIAMENTO



INDIVIDUAZIONE DEI CORPI DI FABBRICA - SCALA 1:2000



DEFINIZIONE DEI CORPI DI FABBRICA

N.	Tipologia edilizia	Grado d'interesse	Stato di conservazione	Stato d'uso	Destinazione d'uso
01	EAd	irrilevante	buono	utilizzato	agricolo
02	EAd	irrilevante	buono	utilizzato	agricolo
03	EAd	irrilevante	buono	utilizzato	agricolo
04	EAd	irrilevante	buono	utilizzato	agricolo
05	EAd	irrilevante	buono	utilizzato	agricolo
06	pf	irrilevante	buono	utilizzato	agricolo
07	ER	irrilevante	in ristrutturazione	in ristrutturazione	residenziale
08	pf	irrilevante	buono	utilizzato	agricolo

FOTO DEI CORPI DI FABBRICA



Edificio 03



Edificio 05



Edificio 07



Edificio 08



**SCHEMA URBANISTICA**

NCT	CODICE	NCTN	UUI4_19
PVC	LOCALIZZAZIONE	PVCC	Pontenure
		PVCL	Case Riglio 2
OGT	OGGETTO	OGTT	.....
		OGTD	.....
UBV	UBICAZIONE	UBVD	Strada Comunale per Case Riglio
		UBVN	.....
		UBVP	.....
STU	CONDIZIONE URBANISTICA	STUT	PRG
		STUN	.....
		U01	agricolo / residenziale
		U02	....
		U03	.....
		U04	esistente
		U05	non esistente
		VIN	.....
CRD	RIFERIMENTI GEOGRAFICI	CRDR	WGS 84 UTM Zone 32N
		CRDY	979392,92997
		CRDX	563580,31556
		CRDZ	73,5

U06	ASSETTO URBANISTICO E GEOAMBIENTALE
U07	2a
U08	coltivazioni agrarie
U10	assente

U20	CARATTERI INSEDIATIVI
U21	5647 mq
U22	1.422 mq
U23	uniforme

U11	FATTORI DI RISCHIO
U12	deposito alluvionale terrazzato
U13	assente
U14	assente
U15	depositi alluvionale di pianura prevalentemente sabbiosi

U24	CARATTERI AMBIENTALI
U25	.....
U26	.....
U27	299,20 mt dal torrente Riglio
U28	AES8 - Subsistema di Ravenna, Pleistocene superiore. - Olocene

U16	ASSETTO TERRITORIALE
U17	4,20 km
U18	1,56 km

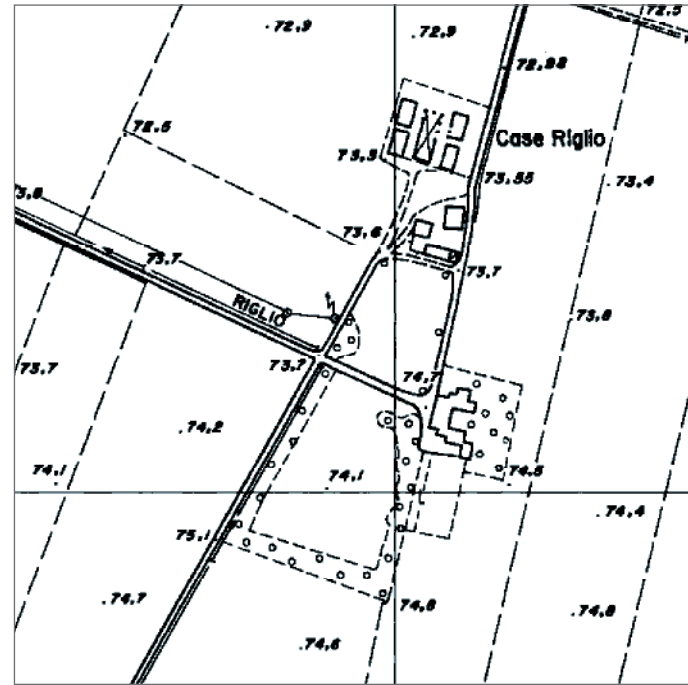
U29	DATAZIONE CARTOGRAFICA
U30	1.828
U31	recuperabile

NOTE	
------	--





CTR (agg. 2007) SCALA 1:5000



ORTOFOTO (agg. 2007) SCALA 1:5000



DEFINIZIONE DELL'INSEDIAMENTO

Tipologia insediativa	villa signorile
Grado d'interesse	storico - artistico
Vincoli e tutele	in parte bene culturale disciplinato dal D. Lgs 42/2004
Area pertinenziale d'interesse	corti, spazi lastricati e altre pertinenze di pregio / giardini e altre aree di particolare valore ambientale / porticati o logge
Note	.....

FOTO DELL'INSEDIAMENTO



INDIVIDUAZIONE DEI CORPI DI FABBRICA - SCALA 1:2000



DEFINIZIONE DEI CORPI DI FABBRICA

N.	Tipologia edilizia	Grado d'interesse	Stato di conservazione	Stato d'uso	Destinazione d'uso
01	or	storico - artistico	buono	utilizzato	servizi
02	pf	storico - artistico	buono	utilizzato	agricolo
03					
04					
05					
06					
07					
08					

FOTO DEI CORPI DI FABBRICA




Edificio 01



Edificio 01



Edificio 02





**SCHEMA URBANISTICA**

NCT	CODICE	NCTN	UUI4_20
PVC	LOCALIZZAZIONE	PVCC	Pontenure
		PVCL	Case Riglio 3
OGT	OGGETTO	OGTT	.....
		OGTD	Casa del Riglio
UBV	UBICAZIONE	UBVD	Strada Comunale per Case Riglio
		UBVN	.....
		UBVP	.....
STU	CONDIZIONE URBANISTICA	STUT	PRG
		STUN	.....
		U01	agricolo
		U02	....
		U03	.....
		U04	esistente
		U05	non esistente
		VIN	D. Lgs 42/2004
CRD	RIFERIMENTI GEOGRAFICI	CRDR	WGS 84 UTM Zone 32N
		CRDY	979221,01010
		CRDX	563554,06852
		CRDZ	74,5

U06	ASSETTO URBANISTICO E GEOAMBIENTALE
U07	2a
U08	coltivazioni agrarie
U10	assente

U20	CARATTERI INSEDIATIVI
U21	26.694 mq
U22	638 mq
U23	uniforme

U11	FATTORI DI RISCHIO
U12	deposito alluvionale terrazzato
U13	assente
U14	assente
U15	depositi alluvionale di pianura prevalentemente sabbiosi

U24	CARATTERI AMBIENTALI
U25	siepi / giardino
U26	.....
U27	310,93 mt dal torrente Riglio
U28	AES8 - Subistema di Ravenna, Pleistocene superiore. - Olocene

U16	ASSETTO TERRITORIALE
U17	4,36 km
U18	1,42 km

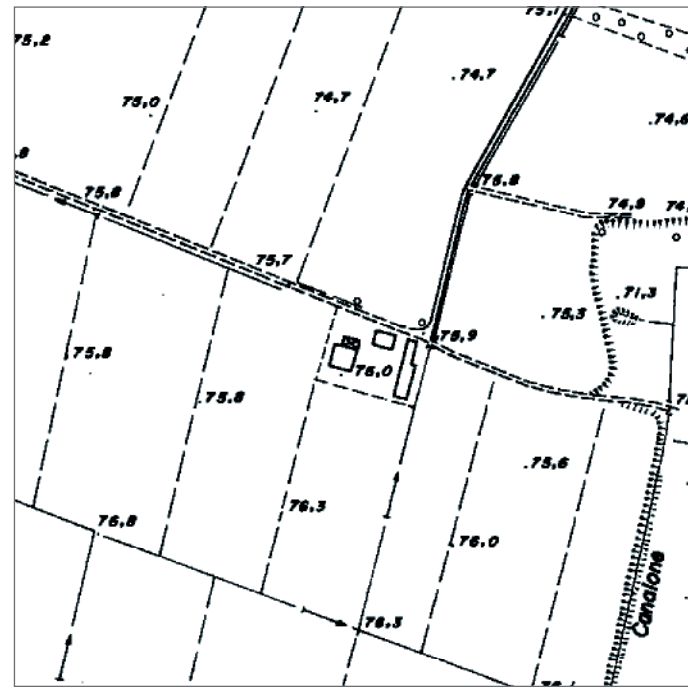
U29	DATAZIONE CARTOGRAFICA
U30	1.828
U31	integro

NOTE	
------	--





CTR (agg. 2007) SCALA 1:5000



ORTOFOTO (agg. 2007) SCALA 1:5000



DEFINIZIONE DELL'INSEDIAMENTO

Tipologia insediativa	insediamento colonico a corte
Grado d'interesse	ambientale
Vincoli e tutele	.....
Area pertinenziale d'interesse	.....
Note	.....

FOTO DELL'INSEDIAMENTO



INDIVIDUAZIONE DEI CORPI DI FABBRICA - SCALA 1:2000



DEFINIZIONE DEI CORPI DI FABBRICA

N.	Tipologia edilizia	Grado d'interesse	Stato di conservazione	Stato d'uso	Destinazione d'uso
01	ap	ambientale	mediocre	parzialmente utilizzato	residenziale
02	br	ambientale	discreto	parzialmente utilizzato	agricolo
03	sf	ambientale	pessimo	parzialmente utilizzato	agricolo
04					
05					
06					
07					
08					

FOTO DEI CORPI DI FABBRICA



Edificio 01



Edificio 02



Edificio 03



Edificio 03





**SCHEDA URBANISTICA**

NCT	CODICE	NCTN	UUI4_21
PVC	LOCALIZZAZIONE	PVCC	Pontenure
		PVCL	Case Riglio 4
OGT	OGGETTO	OGTT	corte piacentina
		OGTD	.....
UBV	UBICAZIONE	UBVD	.....
		UBVN	.....
		UBVP	.....
STU	CONDIZIONE URBANISTICA	STUT	PRG
		STUN	.....
		U01	....
		U02	....
		U03	.....
		U04	esistente
		U05	non esistente
		VIN	.....
CRD	RIFERIMENTI GEOGRAFICI	CRDR	WGS 84 UTM Zone 32N
		CRDY	978918,93714
		CRDX	563309,13072
		CRDZ	76,0

U06	ASSETTO URBANISTICO E GEOAMBIENTALE
U07	2a
U08	coltivazioni agrarie
U10	assente

U20	CARATTERI INSEDIATIVI
U21	2.961 mq
U22	643 mq
U23	uniforme

U11	FATTORI DI RISCHIO
U12	deposito alluvionale terrazzato
U13	assente
U14	assente
U15	depositi alluvionale di pianura prevalentemente sabbiosi

U24	CARATTERI AMBIENTALI
U25	.....
U26	.....
U27	448,55 mt dal torrente Riglio
U28	AES8 - Subsistema di Ravenna, Pleistocene superiore. - Olocene

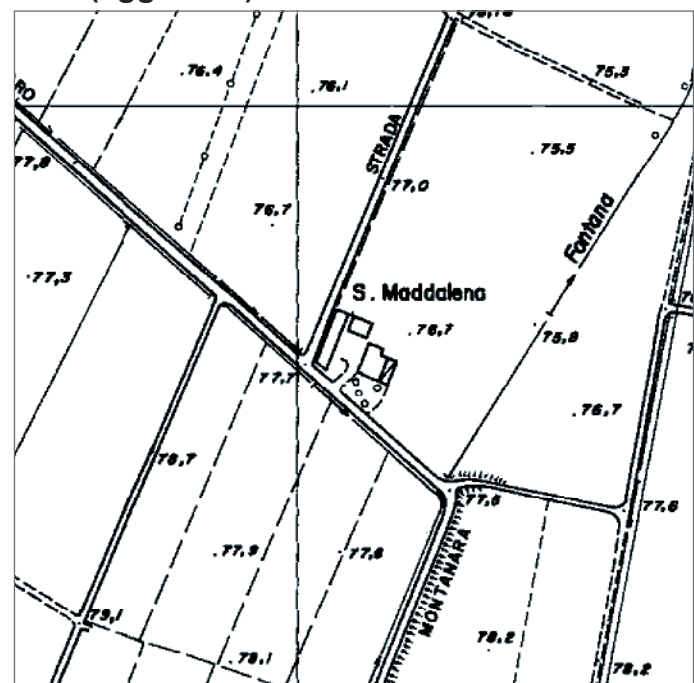
U16	ASSETTO TERRITORIALE
U17	4,58 km
U18	1,04 km

U29	DATAZIONE CARTOGRAFICA
U30	non presente
U31	parzialmente compromesso

NOTE	
------	--



CTR (agg. 2007) SCALA 1:5000



ORTOFOTO (agg. 2007) SCALA 1:5000



DEFINIZIONE DELL'INSEDIAMENTO

Tipologia insediativa	insediamento residenziale
Grado d'interesse	irrilevante
Vincoli e tutele	.....
Area pertinenziale d'interesse	.....
Note	

FOTO DELL'INSEDIAMENTO



INDIVIDUAZIONE DEI CORPI DI FABBRICA - SCALA 1:2000



DEFINIZIONE DEI CORPI DI FABBRICA

N.	Tipologia edilizia	Grado d'interesse	Stato di conservazione	Stato d'uso	Destinazione d'uso
01	ap	irrilevante	buono	utilizzato	residenziale
02	sf	irrilevante	buono	utilizzato	residenziale
03	pf	irrilevante	buono	utilizzato	residenziale
04					
05					
06					
07					
08					


FOTO DEI CORPI DI FABBRICA



ingresso



Edificio 03





**SCHEDA URBANISTICA**

NCT	CODICE	NCTN	UUI4_22
PVC	LOCALIZZAZIONE	PVCC	Pontenure
		PVCL	Santa Maddalena
OGT	OGGETTO	OGTT	tipo in linea giustapposto
		OGTD	.....
UBV	UBICAZIONE	UBVD	Strada Comunale Paderna - Montanaro
		UBVN	.....
		UBVP	.....
STU	CONDIZIONE URBANISTICA	STUT	PRG
		STUN	.....
		U01	residenziale
		U02	....
		U03	.....
		U04	esistente
		U05	non esistente
		VIN	.....
CRD	RIFERIMENTI GEOGRAFICI	CRDR	WGS 84 UTM Zone 32N
		CRDY	979017,39907
		CRDX	562640,49722
		CRDZ	76,7

U06	ASSETTO URBANISTICO E GEOAMBIENTALE
U07	2a
U08	coltivazioni agrarie
U10	assente

U20	CARATTERI INSEDIATIVI
U21	14.139 mq
U22	440 mq
U23	uniforme

U11	FATTORI DI RISCHIO
U12	deposito alluvionale terrazzato
U13	assente
U14	assente
U15	depositi alluvionale di pianura prevalentemente ghiaiosi o limosi o misti

U24	CARATTERI AMBIENTALI
U25	giardino
U26	.....
U27	1.116,64 mt dal torrente Riglio
U28	AES8 - Subsistema di Ravenna, Pleistocene superiore. - Olocene

U16	ASSETTO TERRITORIALE
U17	4,37 km
U18	0,75 km

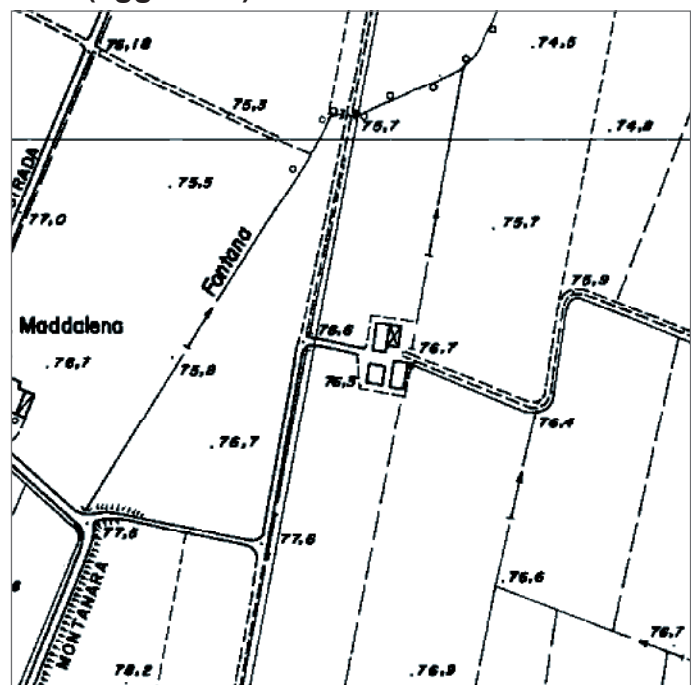
U29	DATAZIONE CARTOGRAFICA
U30	1.828
U31	integro

NOTE	
------	--





CTR (agg. 2007) SCALA 1:5000



ORTOFOTO (agg. 2007) SCALA 1:5000



DEFINIZIONE DELL'INSEDIAMENTO

Tipologia insediativa	insediamento colonico a corte
Grado d'interesse	ambientale
Vincoli e tutele	.....
Area pertinenziale d'interesse	.....
Note	

FOTO DELL'INSEDIAMENTO



INDIVIDUAZIONE DEI CORPI DI FABBRICA - SCALA 1:2000



DEFINIZIONE DEI CORPI DI FABBRICA

N.	Tipologia edilizia	Grado d'interesse	Stato di conservazione	Stato d'uso	Destinazione d'uso
01	ap	irrilevante	buono	utilizzato	residenziale
02	br	irrilevante	buono	utilizzato	residenziale
03	sf	ambientale	buono	utilizzato	residenziale
04					
05					
06					
07					
08					

FOTO DEI CORPI DI FABBRICA




Edificio 01



Edificio 02



Edificio 03





**SCHEDA URBANISTICA**

NCT	CODICE	NCTN	UUI4_23
PVC	LOCALIZZAZIONE	PVCC	Pontenure
		PVCL	Strada per Marazzani
OGT	OGGETTO	OGTT	.....
		OGTD	.....
UBV	UBICAZIONE	UBVD	Strada per Marazzani
		UBVN	.....
		UBVP	.....
STU	CONDIZIONE URBANISTICA	STUT	PRG
		STUN	.....
		U01	residenziale
		U02	....
		U03	.....
		U04	esistente
		U05	non esistente
		VIN	.....
CRD	RIFERIMENTI GEOGRAFICI	CRDR	WGS 84 UTM Zone 32N
		CRDY	979036,08160
		CRDX	562852,46448
		CRDZ	76,7

U06	ASSETTO URBANISTICO E GEOAMBIENTALE
U07	2a
U08	coltivazioni agrarie
U10	assente

U20	CARATTERI INSEDIATIVI
U21	1.558 mq
U22	440 mq
U23	uniforme

U11	FATTORI DI RISCHIO
U12	deposito alluvionale terrazzato
U13	assente
U14	assente
U15	depositi alluvionale di pianura prevalentemente ghiaiosi o limosi o misti

U24	CARATTERI AMBIENTALI
U25	giardino
U26	.....
U27	911,39 mt dal torrente Riglio
U28	AES8 - Subsistema di Ravenna, Pleistocene superiore. - Olocene

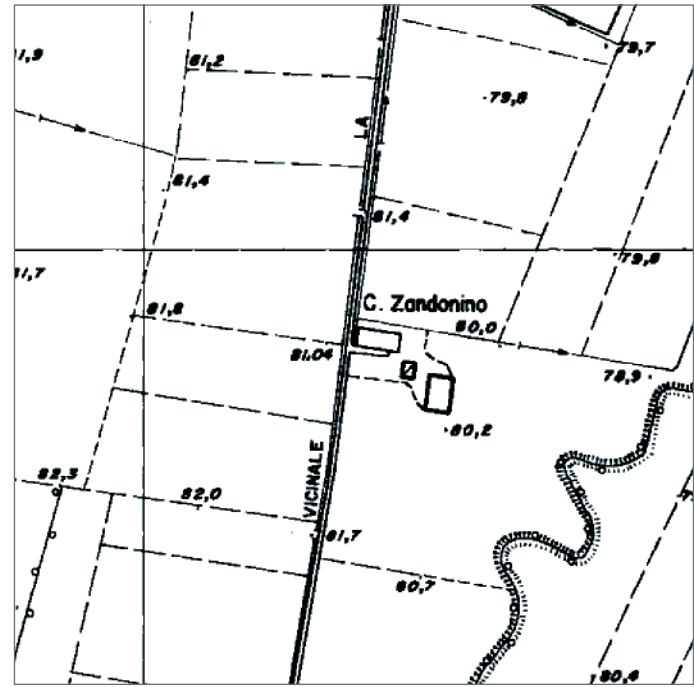
U16	ASSETTO TERRITORIALE
U17	4,38 km
U18	0,84 km

U29	DATAZIONE CARTOGRAFICA
U30	non presente
U31	integro


NOTE	
------	--



CTR (agg. 2007) SCALA 1:5000



ORTOFOTO (agg. 2007) SCALA 1:5000



DEFINIZIONE DELL'INSEDIAMENTO

Tipologia insediativa	nuovo insediamento agricolo
Grado d'interesse	irrilevante
Vincoli e tutele	.....
Area pertinenziale d'interesse	.....
Note	

FOTO DELL'INSEDIAMENTO



INDIVIDUAZIONE DEI CORPI DI FABBRICA - SCALA 1:2000



DEFINIZIONE DEI CORPI DI FABBRICA

N.	Tipologia edilizia	Grado d'interesse	Stato di conservazione	Stato d'uso	Destinazione d'uso
01	ER	irrilevante	buono	utilizzato	residenziale
02	ER	irrilevante	buono	utilizzato	residenziale
03	EAd	irrilevante	buono	utilizzato	residenziale
04					
05					
06					
07					
08					

FOTO DEI CORPI DI FABBRICA




Edificio 01



Edificio 02



Edificio 02







**SCHEMA URBANISTICA**

NCT	CODICE	NCTN	UUI4_24
PVC	LOCALIZZAZIONE	PVCC	Pontenure
		PVCL	Casa Zandonino
OGT	OGGETTO	OGTT	tipo in linea giustapposto
		OGTD	.....
UBV	UBICAZIONE	UBVD	Strada Vicinale Palazzina
		UBVN	.....
		UBVP	.....
STU	CONDIZIONE URBANISTICA	STUT	PRG
		STUN	.....
		U01	residenziale
		U02	....
		U03	.....
		U04	esistente
		U05	non esistente
		VIN	.....
CRD	RIFERIMENTI GEOGRAFICI	CRDR	WGS 84 UTM Zone 32N
		CRDY	979096,22624
		CRDX	561734,33989
		CRDZ	80,2

U06	ASSETTO URBANISTICO E GEOAMBIENTALE
U07	2a
U08	coltivazioni agrarie
U10	assente

U20	CARATTERI INSEDIATIVI
U21	4.405 mq
U22	990 mq
U23	uniforme

U11	FATTORI DI RISCHIO
U12	deposito alluvionale terrazzato
U13	assente
U14	vulnerabilità alta
U15	depositi alluvionale di pianura prevalentemente ghiaiosi o limosi o misti

U24	CARATTERI AMBIENTALI
U25	giardino
U26	.....
U27	1.929,56 mt dal torrente Riglio
U28	AES8 - Subsistema di Ravenna, Pleistocene superiore. - Olocene

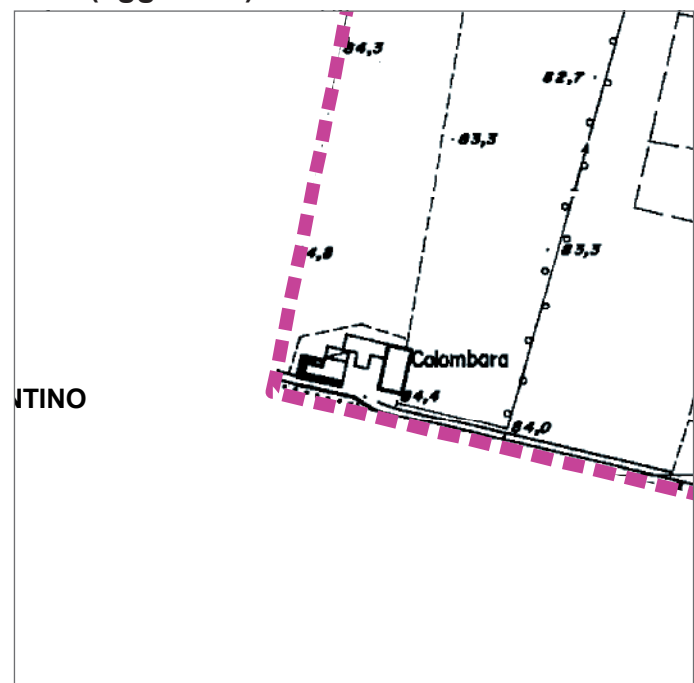
U16	ASSETTO TERRITORIALE
U17	4,30 km
U18	0,65 km

U29	DATAZIONE CARTOGRAFICA
U30	non presente
U31	integro

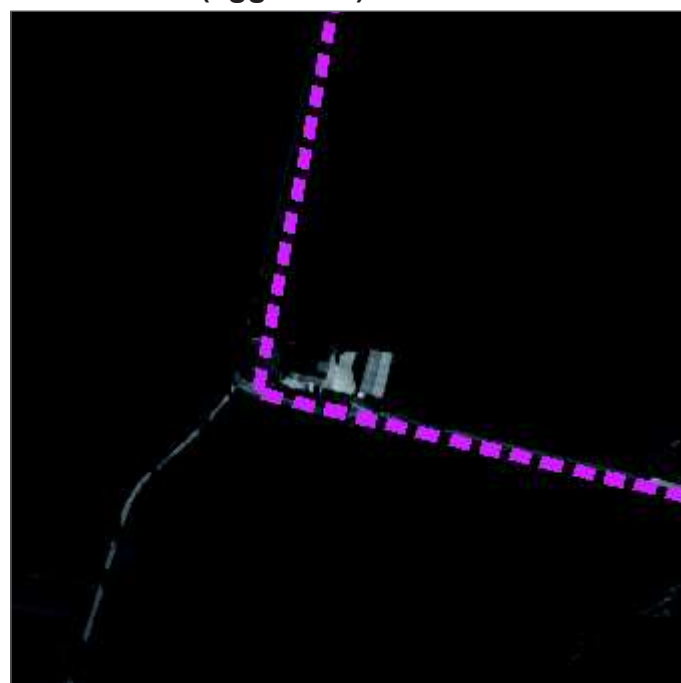
NOTE	
------	--



CTR (agg. 2007) SCALA 1:5000



ORTOFOTO (agg. 2007) SCALA 1:5000



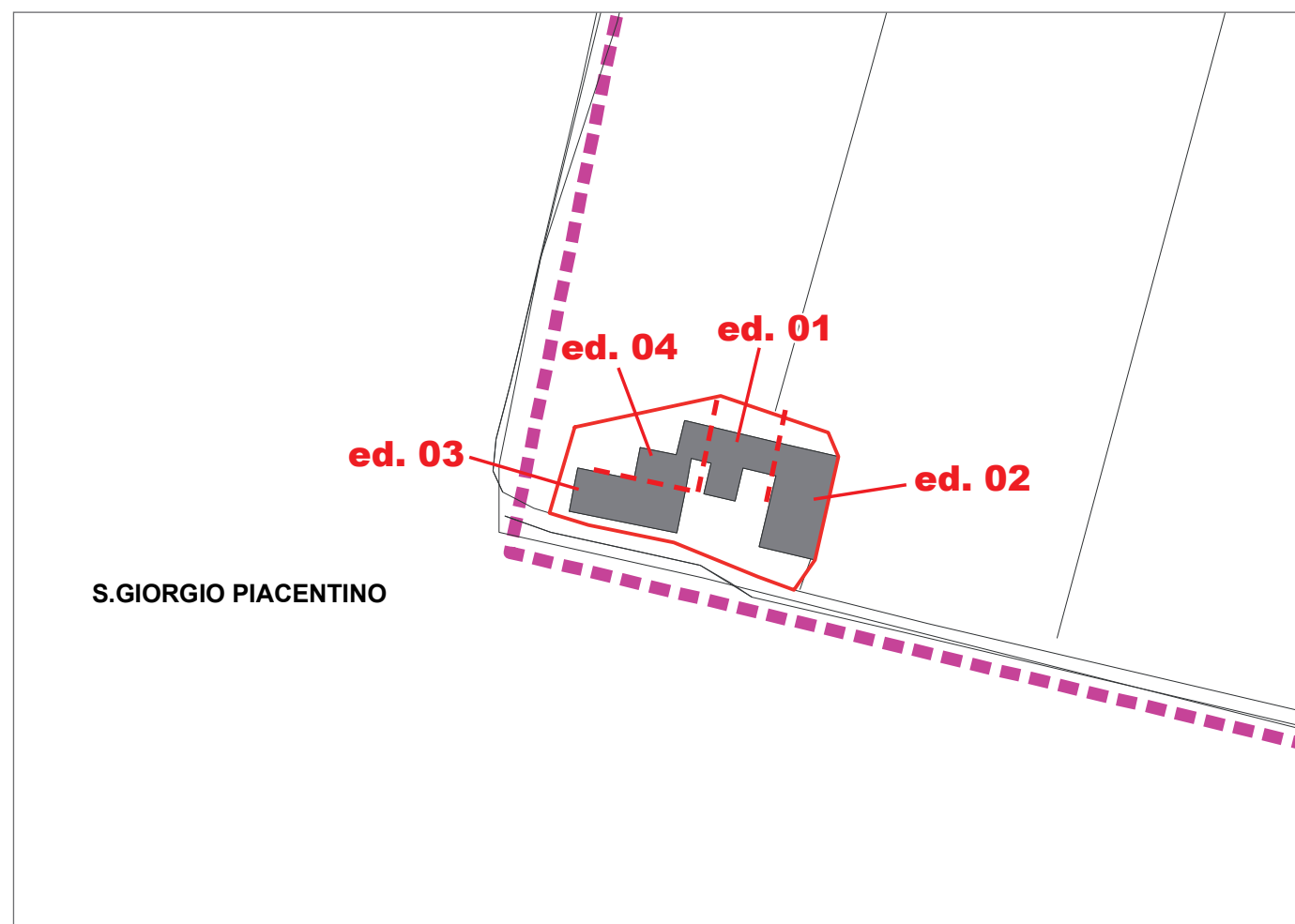
DEFINIZIONE DELL'INSEDIAMENTO

Tipologia insediativa	Insedimento colonico a corte
Grado d'interesse	ambientale
Vincoli e tutele	.....
Area pertinenziale d'interesse	.....
Note	

FOTO DELL'INSEDIAMENTO



INDIVIDUAZIONE DEI CORPI DI FABBRICA - SCALA 1:2000



DEFINIZIONE DEI CORPI DI FABBRICA

N.	Tipologia edilizia	Grado d'interesse	Stato di conservazione	Stato d'uso	Destinazione d'uso
01	sf	ambientale	buono	utilizzato	agricolo
02	EAd	ambientale	buono	utilizzato	agricolo
03	ba	ambientale	buono	utilizzato	residenziale
04	pf	ambientale	buono	utilizzato	agricolo
05					
06					
07					
08					

FOTO DEI CORPI DI FABBRICA



Edificio 01



Edificio 02



Edificio 03



**SCHEDA URBANISTICA**

NCT	CODICE	NCTN	UUI4_25
PVC	LOCALIZZAZIONE	PVCC	Pontenure
		PVCL	Colombara
OGT	OGGETTO	OGTT	.....
		OGTD	.....
UBV	UBICAZIONE	UBVD	Strada Comunale di Mancassolo
		UBVN	.....
		UBVP	.....
STU	CONDIZIONE URBANISTICA	STUT	PRG
		STUN	.....
		U01	agricolo / residenziale
		U02	....
		U03	.....
		U04	esistente
		U05	non esistente
		VIN	.....
CRD	RIFERIMENTI GEOGRAFICI	CRDR	WGS 84 UTM Zone 32N
		CRDY	978754,38629
		CRDX	561313,38102
		CRDZ	84,4

U06	ASSETTO URBANISTICO E GEOAMBIENTALE
U07	2a
U08	coltivazioni agrarie
U10	assente

U20	CARATTERI INSEDIATIVI
U21	2.928 mq
U22	1.357 mq
U23	uniforme

U11	FATTORI DI RISCHIO
U12	deposito alluvionale terrazzato
U13	assente
U14	vulnerabilità alta
U15	depositi alluvionale di pianura prevalentemente ghiaiosi o limosi o misti

U24	CARATTERI AMBIENTALI
U25	.....
U26	.....
U27	2.049,92 mt dal torrente Riglio
U28	AES8 - Subsistema di Ravenna, Pleistocene superiore. - Olocene

U16	ASSETTO TERRITORIALE
U17	4,70 km
U18	1,07 km

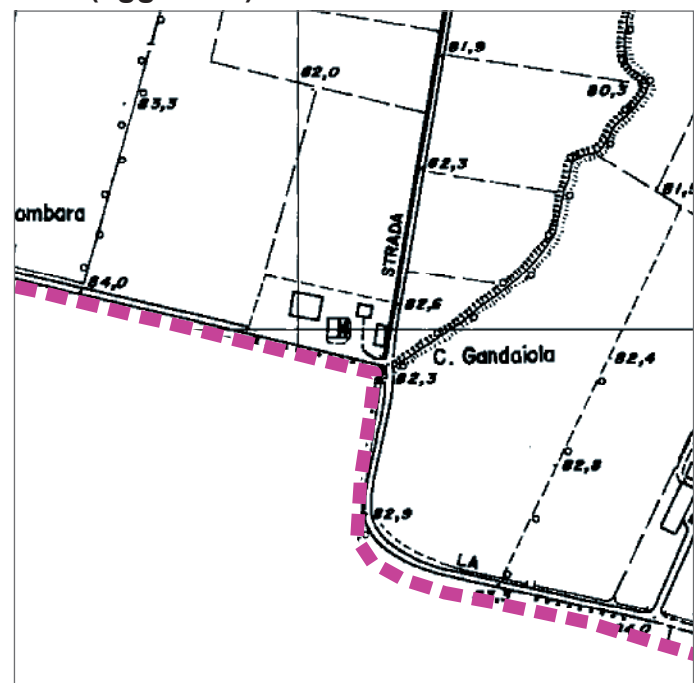
U29	DATAZIONE CARTOGRAFICA
U30	1.828
U31	integro

NOTE	La Strada Comunale di Mancassolo è in Comune di San Giorgio Piacentino
------	--






CTR (agg. 2007) SCALA 1:5000



ORTOFOTO (agg. 2007) SCALA 1:5000



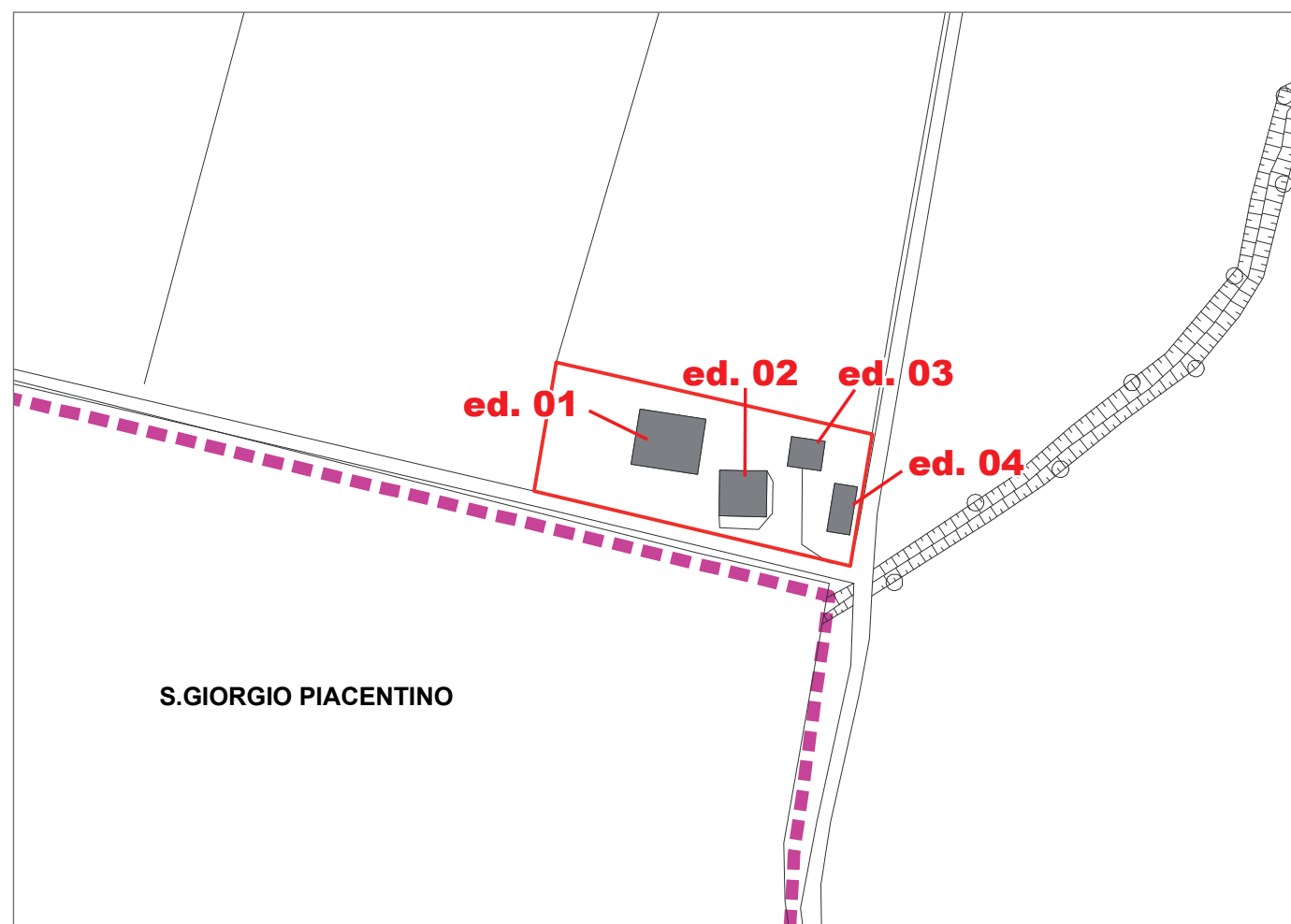
DEFINIZIONE DELL'INSEDIAMENTO

Tipologia insediativa	insediamento agricolo
Grado d'interesse	irrilevante
Vincoli e tutele	.....
Area pertinenziale d'interesse	.....
Note	

FOTO DELL'INSEDIAMENTO



INDIVIDUAZIONE DEI CORPI DI FABBRICA - SCALA 1:2000



DEFINIZIONE DEI CORPI DI FABBRICA

N.	Tipologia edilizia	Grado d'interesse	Stato di conservazione	Stato d'uso	Destinazione d'uso
01	EAd	irrilevante	mediocre	utilizzato	agricolo
02	pf	irrilevante	discreto	utilizzato	agricolo
03	ba	irrilevante	mediocre	utilizzato	residenziale
04	pf	irrilevante	discreto	utilizzato	agricolo
05					
06					
07					
08					

FOTO DEI CORPI DI FABBRICA



Edificio 02



Edificio 02



Edificio 03



Edificio 04



**SCHEDA URBANISTICA**

NCT	CODICE	NCTN	UUI4_26
PVC	LOCALIZZAZIONE	PVCC	Pontenure
		PVCL	Casa Gandaiola
OGT	OGGETTO	OGTT	corte piacentina
		OGTD	.....
UBV	UBICAZIONE	UBVD	Strada Vicinale Palazzina
		UBVN	.....
		UBVP	.....
STU	CONDIZIONE URBANISTICA	STUT	PRG
		STUN	.....
		U01	agricolo / residenziale
		U02	....
		U03	.....
		U04	esistente
		U05	non esistente
		VIN	.....
CRD	RIFERIMENTI GEOGRAFICI	CRDR	WGS 84 UTM Zone 32N
		CRDY	978688,40649
		CRDX	561570,46148
		CRDZ	82,5

U06	ASSETTO URBANISTICO E GEOAMBIENTALE
U07	2a
U08	coltivazioni agrarie
U10	assente

U20	CARATTERI INSEDIATIVI
U21	3.423 mq
U22	642 mq
U23	uniforme

U11	FATTORI DI RISCHIO
U12	deposito alluvionale terrazzato
U13	assente
U14	vulnerabilità alta
U15	depositi alluvionale di pianura prevalentemente ghiaiosi o limosi o misti

U24	CARATTERI AMBIENTALI
U25	.....
U26	.....
U27	1.796,55 mt dal torrente Riglio
U28	AES8 - Subsistema di Ravenna, Pleistocene superiore. - Olocene

U16	ASSETTO TERRITORIALE
U17	4,73 km
U18	0,10 km

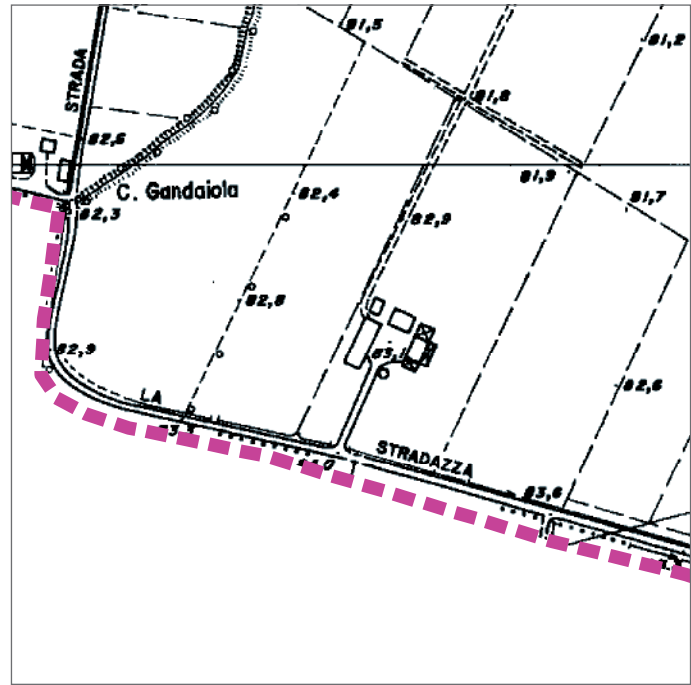
U29	DATAZIONE CARTOGRAFICA
U30	non presente
U31	recuperabile

NOTE	
------	--






CTR (agg. 2007) SCALA 1:5000



ORTOFOTO (agg. 2007) SCALA 1:5000



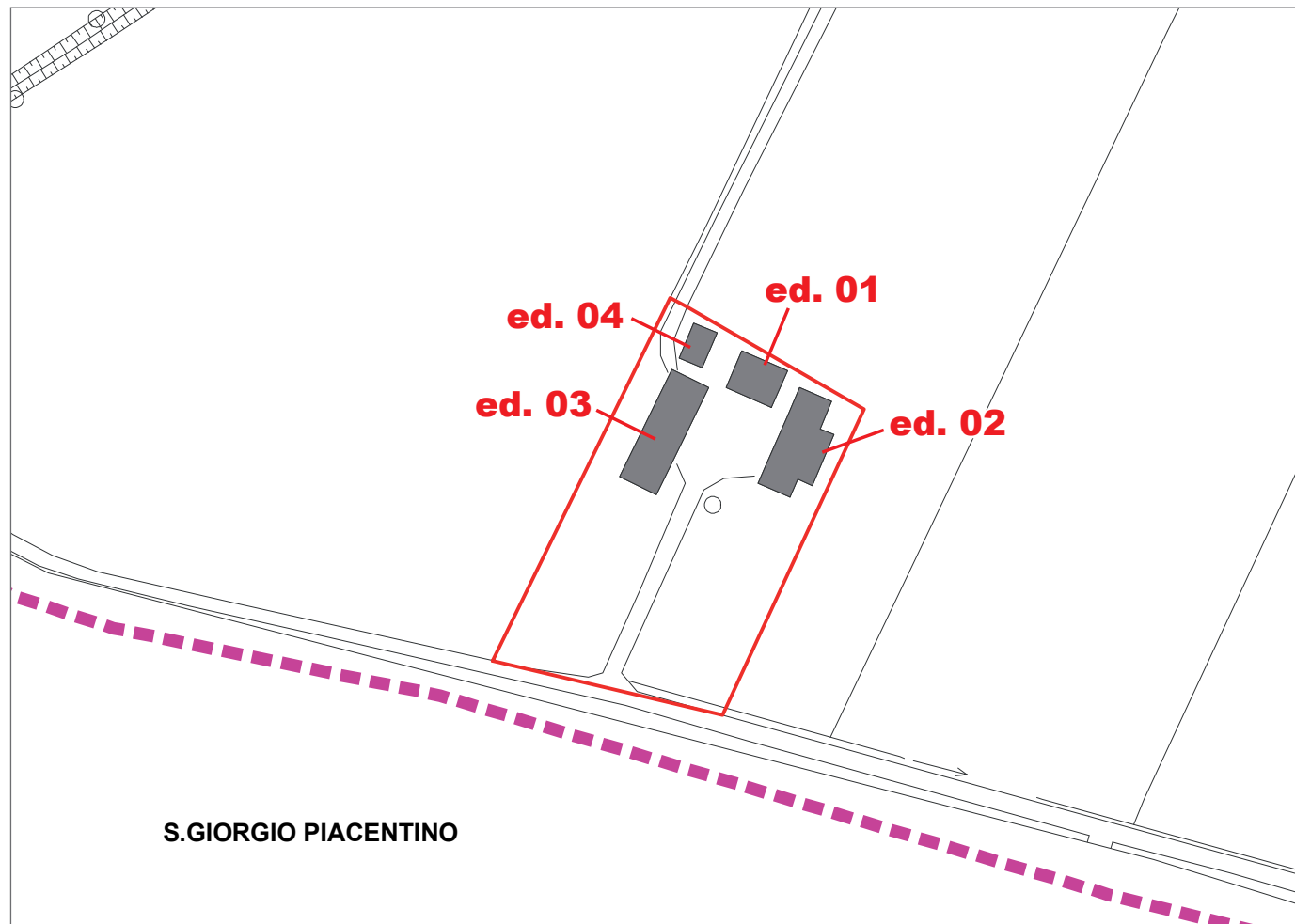
DEFINIZIONE DELL'INSEDIAMENTO

Tipologia insediativa	insediamento colonico a corte
Grado d'interesse	ambientale
Vincoli e tutele	.....
Area pertinenziale d'interesse	.....
Note	

FOTO DELL'INSEDIAMENTO



INDIVIDUAZIONE DEI CORPI DI FABBRICA - SCALA 1:2000



DEFINIZIONE DEI CORPI DI FABBRICA

N.	Tipologia edilizia	Grado d'interesse	Stato di conservazione	Stato d'uso	Destinazione d'uso
01	ap	ambientale	buono	utilizzato	residenziale
02	sf	ambientale	buono	utilizzato	agricolo
03	sf	ambientale	buono	utilizzato	agricolo
04	pf	ambientale	buono	utilizzato	agricolo
05					
06					
07					
08					

FOTO DEI CORPI DI FABBRICA



Edificio 01



Edificio 02



Edificio 03



Edificio 04

S.GIORGIO PIACENTINO





**SCHEDA URBANISTICA**

NCT	CODICE	NCTN	UUI4_27
PVC	LOCALIZZAZIONE	PVCC	Pontenure
		PVCL	La Stradazza
OGT	OGGETTO	OGTT	corte piacentina
		OGTD	.....
UBV	UBICAZIONE	UBVD	La Stradazza
		UBVN	.....
		UBVP	.....
STU	CONDIZIONE URBANISTICA	STUT	PRG
		STUN	.....
		U01	agricolo / residenziale
		U02	....
		U03	.....
		U04	esistente
		U05	non esistente
		VIN	.....
CRD	RIFERIMENTI GEOGRAFICI	CRDR	WGS 84 UTM Zone 32N
		CRDY	978536,30381
		CRDX	561812,45877
		CRDZ	83,1

U06	ASSETTO URBANISTICO E GEOAMBIENTALE
U07	2a
U08	coltivazioni agrarie
U10	assente

U20	CARATTERI INSEDIATIVI
U21	6.660 mq
U22	977 mq
U23	uniforme

U11	FATTORI DI RISCHIO
U12	deposito alluvionale terrazzato
U13	assente
U14	vulnerabilità alta
U15	depositi alluvionale di pianura prevalentemente ghiaiosi o limosi o misti

U24	CARATTERI AMBIENTALI
U25	.....
U26	.....
U27	1.510,75 mt dal torrente Riglio
U28	AES8 - Subsistema di Ravenna, Pleistocene superiore. - Olocene

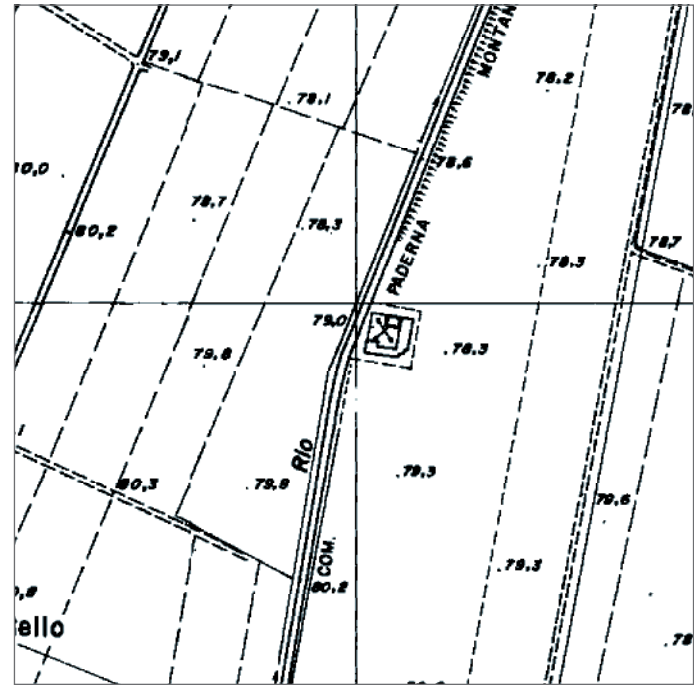
U16	ASSETTO TERRITORIALE
U17	4,85 km
U18	0,72 km

U29	DATAZIONE CARTOGRAFICA
U30	non presente
U31	integro

NOTE	
------	--



CTR (agg. 2007) SCALA 1:5000



ORTOFOTO (agg. 2007) SCALA 1:5000



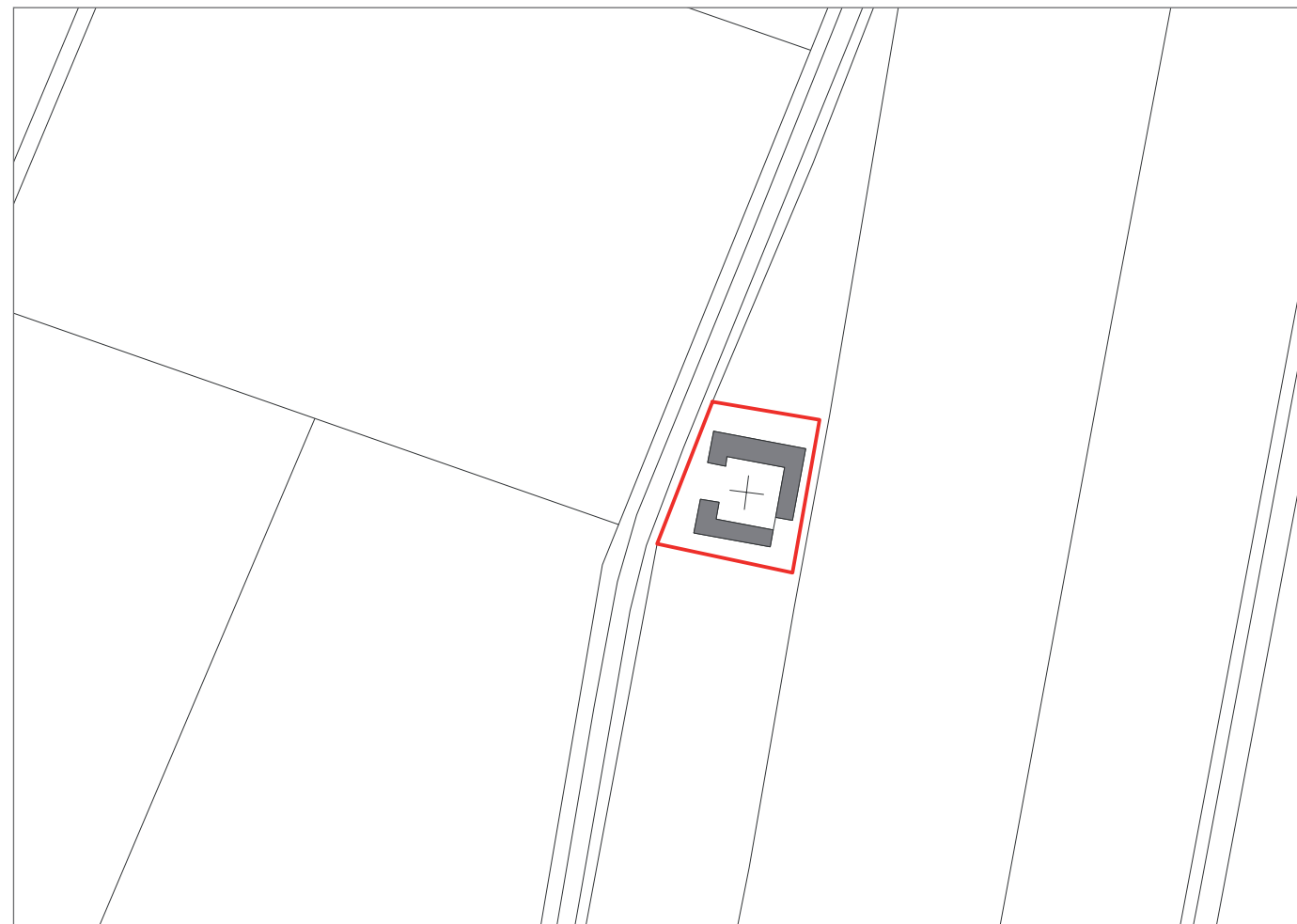
DEFINIZIONE DELL'INSEDIAMENTO

Tipologia insediativa	edilizia funeraria
Grado d'interesse	storico - artistico
Vincoli e tutele	bene culturale disciplinato dal D. Lgs 42/2004
Area pertinenziale d'interesse	.....
Note	

FOTO DELL'INSEDIAMENTO



INDIVIDUAZIONE DEI CORPI DI FABBRICA - SCALA 1:2000





DEFINIZIONE DEI CORPI DI FABBRICA

N.	Tipologia edilizia	Grado d'interesse	Stato di conservazione	Stato d'uso	Destinazione d'uso
01	ci	storico - artistico	buono	utilizzato	servizi
02					
03					
04					
05					
06					
07					
08					

FOTO DEI CORPI DI FABBRICA



Edificio 01





COMUNE DI PONTENURE

PSC - Quadro Conoscitivo

# CENSIMENTO DEGLI INSEDIAMENTI IN ZONA AGRICOLA

Località: Cimitero di Paderna

**UUI4  
28**

## SCHEDA URBANISTICA

NCT	CODICE	NCTN	UUI4_28
PVC	LOCALIZZAZIONE	PVCC	Pontenure
		PVCL	Cimitero di Paderna
OGT	OGGETTO	OGTT	.....
		OGTD	.....
UBV	UBICAZIONE	UBVD	Strada Comunale Paderna - Montanaro
		UBVN	.....
		UBVP	.....
STU	CONDIZIONE URBANISTICA	STUT	PRG
		STUN	.....
		U01	servizi
		U02	....
		U03	.....
		U04	esistente
		U05	non esistente
		VIN	.....
CRD	RIFERIMENTI GEOGRAFICI	CRDR	WGS 84 UTM Zone 32N
		CRDY	978654,63143
		CRDX	562575,10624
		CRDZ	79,0

U06	ASSETTO URBANISTICO E GEOAMBIENTALE
U07	2a
U08	coltivazioni agrarie
U10	assente

U20	CARATTERI INSEDIATIVI
U21	1.488 mq
U22	382 mq
U23	uniforme

U11	FATTORI DI RISCHIO
U12	deposito alluvionale terrazzato
U13	assente
U14	assente
U15	depositi alluvionale di pianura prevalentemente ghiaiosi o limosi o misti

U24	CARATTERI AMBIENTALI
U25	.....
U26	.....
U27	1.003,18 mt dal torrente Riglio
U28	AES8 - Subsistema di Ravenna, Pleistocene superiore. - Olocene

U16	ASSETTO TERRITORIALE
U17	4,73 km
U18	0,39 km

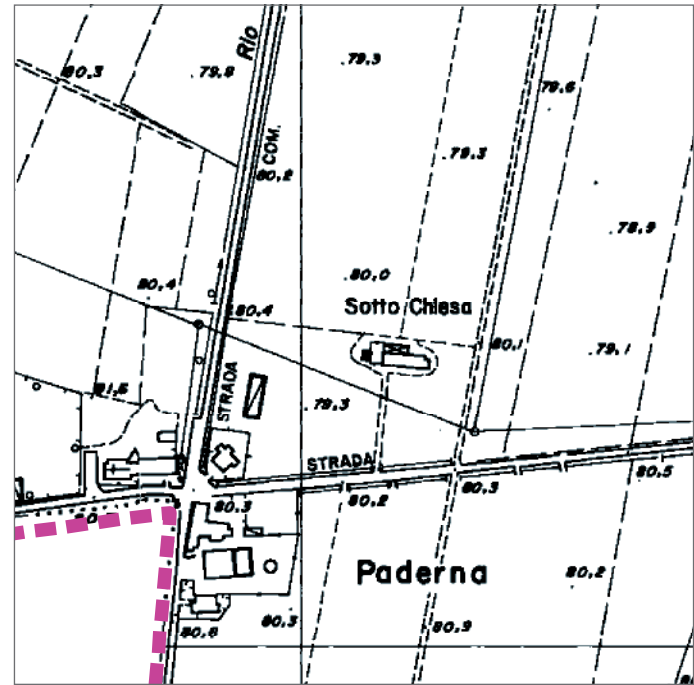
U29	DATAZIONE CARTOGRAFICA
U30	1.890
U31	integro

NOTE	
------	--






CTR (agg. 2007) SCALA 1:5000



ORTOFOTO (agg. 2007) SCALA 1:5000



DEFINIZIONE DELL'INSEDIAMENTO

Tipologia insediativa	nuovo insediamento residenziale
Grado d'interesse	irrilevante
Vincoli e tutele	.....
Area pertinenziale d'interesse	.....
Note	

FOTO DELL'INSEDIAMENTO



INDIVIDUAZIONE DEI CORPI DI FABBRICA - SCALA 1:2000





DEFINIZIONE DEI CORPI DI FABBRICA

N.	Tipologia edilizia	Grado d'interesse	Stato di conservazione	Stato d'uso	Destinazione d'uso
01	pm	irrilevante	buono	utilizzato	residenziale
02					
03					
04					
05					
06					
07					
08					

FOTO DEI CORPI DI FABBRICA



Edificio 01





**SCHEDA URBANISTICA**

NCT	CODICE	NCTN	UUI4_29
PVC	LOCALIZZAZIONE	PVCC	Pontenure
		PVCL	Sotto Chiesa
OGT	OGGETTO	OGTT	tipo in linea giustapposto
		OGTD	.....
UBV	UBICAZIONE	UBVD	Strada Vicinale Palazzina
		UBVN	.....
		UBVP	.....
STU	CONDIZIONE URBANISTICA	STUT	PRG
		STUN	.....
		U01	residenziale
		U02	....
		U03	.....
		U04	esistente
		U05	non esistente
		VIN	.....
CRD	RIFERIMENTI GEOGRAFICI	CRDR	WGS 84 UTM Zone 32N
		CRDY	978335,63875
		CRDX	562619,03164
		CRDZ	79,5

U06	ASSETTO URBANISTICO E GEOAMBIENTALE
U07	2a
U08	coltivazioni agrarie
U10	assente

U11	FATTORI DI RISCHIO
U12	deposito alluvionale terrazzato
U13	assente
U14	assente
U15	depositi alluvionale di pianura prevalentemente ghiaiosi o limosi o misti

U16	ASSETTO TERRITORIALE
U17	5,68 km
U18	0,15 km

U20	CARATTERI INSEDIATIVI
U21	7.194 mq
U22	360 mq
U23	uniforme

U24	CARATTERI AMBIENTALI
U25	giardino
U26	.....
U27	890,50 mt dal torrente Riglio
U28	AES8 - Subsistema di Ravenna, Pleistocene superiore. - Olocene

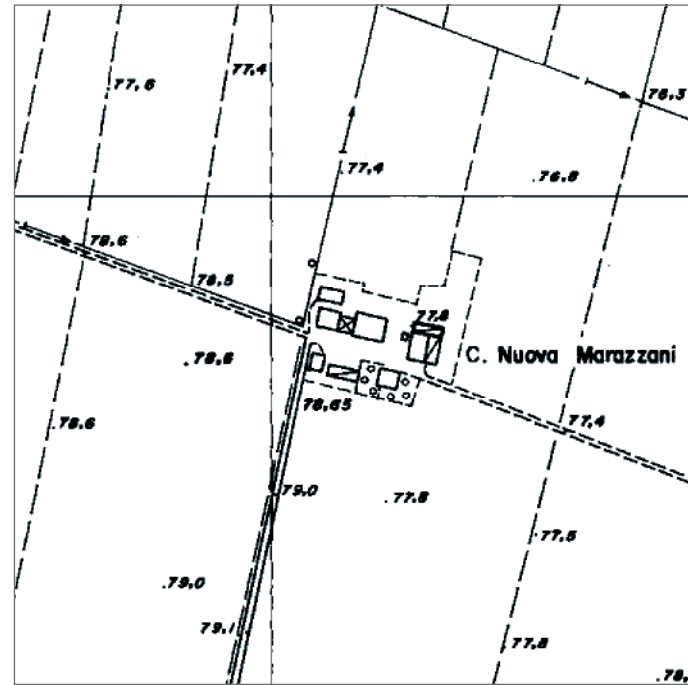
U29	DATAZIONE CARTOGRAFICA
U30	non presente
U31	integro

NOTE	
------	--





CTR (agg. 2007) SCALA 1:5000



ORTOFOTO (agg. 2007) SCALA 1:5000



DEFINIZIONE DELL'INSEDIAMENTO

Tipologia insediativa	cascina minore
Grado d'interesse	ambientale
Vincoli e tutele	.....
Area pertinenziale d'interesse	.....
Note	

FOTO DELL'INSEDIAMENTO



INDIVIDUAZIONE DEI CORPI DI FABBRICA - SCALA 1:2000




DEFINIZIONE DEI CORPI DI FABBRICA

N.	Tipologia edilizia	Grado d'interesse	Stato di conservazione	Stato d'uso	Destinazione d'uso
01	ap	ambientale	buono	utilizzato	residenziale
02	sf	ambientale	mediocre	utilizzato	agricolo
03	sa	ambientale	buono	utilizzato	residenziale
04	sf	ambientale	mediocre	utilizzato	agricolo
05	br	ambientale	buono	utilizzato	agricolo
06	pf	ambientale	buono	utilizzato	agricolo
07	nc	ambientale	buono	utilizzato	agricolo
08					

FOTO DEI CORPI DI FABBRICA



Edificio 01



Edificio 03



Edifici 04



Edificio 06





**SCHEDA URBANISTICA**

NCT	CODICE	NCTN	UUI4_30
PVC	LOCALIZZAZIONE	PVCC	Pontenure
		PVCL	Casa Nuova Marazzani
OGT	OGGETTO	OGTT	corte piacentina
		OGTD	.....
UBV	UBICAZIONE	UBVD	.....
		UBVN	.....
		UBVP	.....
STU	CONDIZIONE URBANISTICA	STUT	PRG
		STUN	.....
		U01	agricolo / residenziale
		U02	....
		U03	.....
		U04	esistente
		U05	non esistente
		VIN	.....
CRD	RIFERIMENTI GEOGRAFICI	CRDR	WGS 84 UTM Zone 32N
		CRDY	978584,10139
		CRDX	563121,02672
		CRDZ	77,8

U06	ASSETTO URBANISTICO E GEOAMBIENTALE
U07	2a
U08	coltivazioni agrarie
U10	assente

U20	CARATTERI INSEDIATIVI
U21	7.510 mq
U22	1.741 mq
U23	uniforme

U11	FATTORI DI RISCHIO
U12	deposito alluvionale terrazzato
U13	assente
U14	assente
U15	depositi alluvionale di pianura prevalentemente sabbiosi

U24	CARATTERI AMBIENTALI
U25	.....
U26	.....
U27	475,46 mt dal torrente Riglio
U28	AES8 - Subsistema di Ravenna, Pleistocene superiore. - Olocene

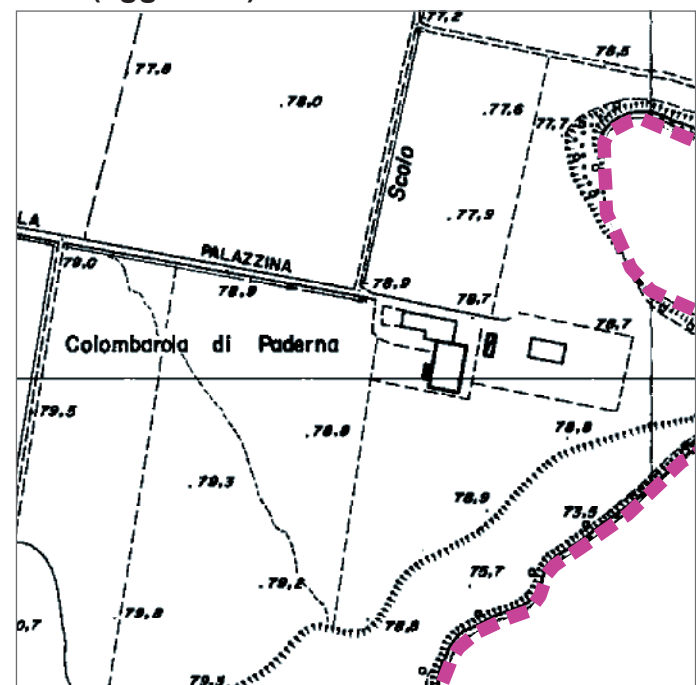
U16	ASSETTO TERRITORIALE
U17	4,87 km
U18	0,71 km

U29	DATAZIONE CARTOGRAFICA
U30	non presente
U31	integro

NOTE	
------	--



CTR (agg. 2007) SCALA 1:5000



ORTOFOTO (agg. 2007) SCALA 1:5000



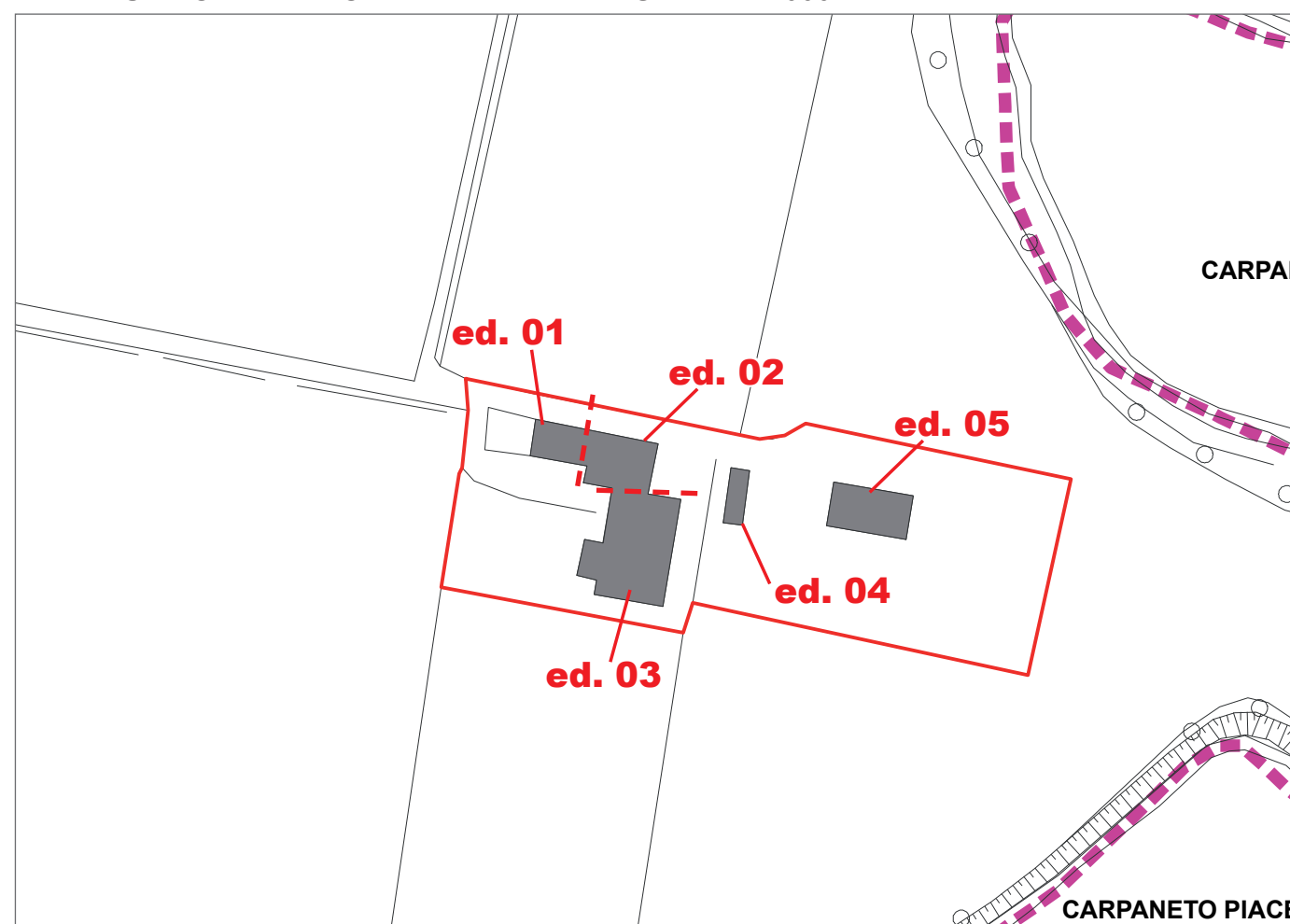
DEFINIZIONE DELL'INSEDIAMENTO

Tipologia insediativa	Insedimento colonico a corte
Grado d'interesse	ambientale
Vincoli e tutele	.....
Area pertinenziale d'interesse	.....
Note	

FOTO DELL'INSEDIAMENTO



INDIVIDUAZIONE DEI CORPI DI FABBRICA - SCALA 1:2000



DEFINIZIONE DEI CORPI DI FABBRICA

N.	Tipologia edilizia	Grado d'interesse	Stato di conservazione	Stato d'uso	Destinazione d'uso
01	ap	ambientale	buono	utilizzato	residenziale
02	sf	ambientale	buono	utilizzato	residenziale
03	sf	ambientale	buono	utilizzato	residenziale
04		irrilevante	buono	utilizzato	residenziale
05		irrilevante	buono	utilizzato	residenziale
06					
07					
08					

FOTO DEI CORPI DI FABBRICA



Edificio 01



Edificio 02



Edificio 04



Edificio 05



**SCHEMA URBANISTICA**

NCT	CODICE	NCTN	UUI4_31
PVC	LOCALIZZAZIONE	PVCC	Pontenure
		PVCL	Colombarola di Paderna
OGT	OGGETTO	OGTT	.....
		OGTD	.....
UBV	UBICAZIONE	UBVD	Strada Vicinale Palazzina
		UBVN	.....
		UBVP	.....
STU	CONDIZIONE URBANISTICA	STUT	PRG
		STUN	.....
		U01	residenziale
		U02	....
		U03	.....
		U04	esistente
		U05	non esistente
		VIN	.....
CRD	RIFERIMENTI GEOGRAFICI	CRDR	WGS 84 UTM Zone 32N
		CRDY	978192,70054
		CRDX	563451,97021
		CRDZ	78,7

U06	ASSETTO URBANISTICO E GEOAMBIENTALE
U07	2a
U08	coltivazioni agrarie
U10	assente

U20	CARATTERI INSEDIATIVI
U21	9.629 mq
U22	1.479 mq
U23	uniforme

U11	FATTORI DI RISCHIO
U12	deposito alluvionale terrazzato
U13	assente
U14	assente
U15	depositi alluvionale di pianura prevalentemente sabbiosi

U24	CARATTERI AMBIENTALI
U25	giardino
U26	.....
U27	114,33 mt dal torrente Riglio
U28	AES8 - Subsistema di Ravenna, Pleistocene superiore. - Olocene

U16	ASSETTO TERRITORIALE
U17	5,32 km
U18	0,98 km

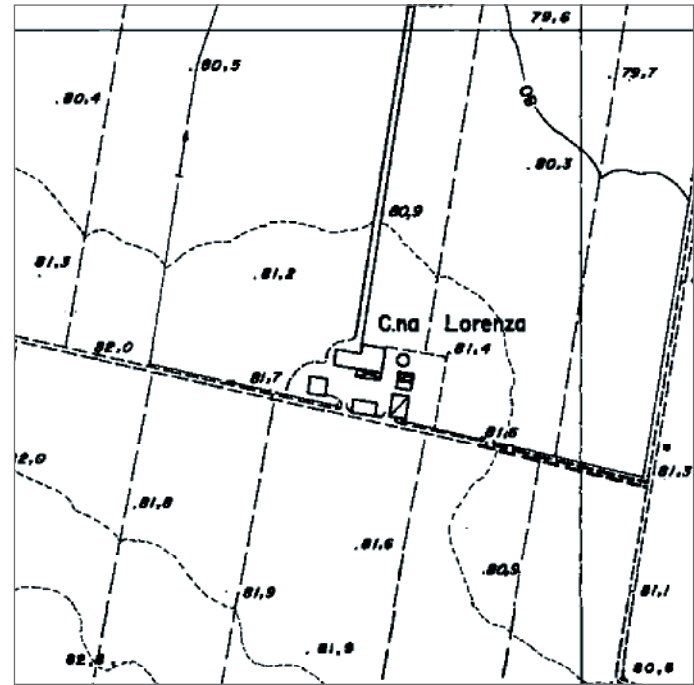
U29	DATAZIONE CARTOGRAFICA
U30	1.828
U31	integro

NOTE	
------	--






CTR (agg. 2007) SCALA 1:5000



ORTOFOTO (agg. 2007) SCALA 1:5000



DEFINIZIONE DELL'INSEDIAMENTO

Tipologia insediativa	Insedimento colonico a corte
Grado d'interesse	irrilevante
Vincoli e tutele	.....
Area pertinenziale d'interesse	.....
Note	

FOTO DELL'INSEDIAMENTO



INDIVIDUAZIONE DEI CORPI DI FABBRICA - SCALA 1:2000



DEFINIZIONE DEI CORPI DI FABBRICA

N.	Tipologia edilizia	Grado d'interesse	Stato di conservazione	Stato d'uso	Destinazione d'uso
01		irrilevante	buono	utilizzato	residenziale
02	pm	irrilevante	buono	utilizzato	residenziale
03	sf	irrilevante	buono	utilizzato	agricolo
04	pf	irrilevante	buono	utilizzato	agricolo
05					
06					
07					
08					

FOTO DEI CORPI DI FABBRICA



Edificio 01



Edificio 01



Edificio 03



Edificio 04



**SCHEDA URBANISTICA**

NCT	CODICE	NCTN	UUI4_32
PVC	LOCALIZZAZIONE	PVCC	Pontenure
		PVCL	Cascina Lorenza
OGT	OGGETTO	OGTT	.....
		OGTD	.....
UBV	UBICAZIONE	UBVD	.....
		UBVN	.....
		UBVP	.....
STU	CONDIZIONE URBANISTICA	STUT	PRG
		STUN	.....
		U01	residenziale / agricolo
		U02	....
		U03	.....
		U04	esistente
		U05	non esistente
		VIN	.....
CRD	RIFERIMENTI GEOGRAFICI	CRDR	WGS 84 UTM Zone 32N
		CRDY	977939,97835
		CRDX	562936,95409
		CRDZ	81,4

U06	ASSETTO URBANISTICO E GEOAMBIENTALE
U07	2a
U08	coltivazioni agrarie
U10	assente

U11	FATTORI DI RISCHIO
U12	deposito alluvionale terrazzato
U13	assente
U14	assente
U15	depositi alluvionale di pianura prevalentemente sabbiosi

U16	ASSETTO TERRITORIALE
U17	5,48 km
U18	0,57 km

U20	CARATTERI INSEDIATIVI
U21	7.106 mq
U22	1.097 mq
U23	uniforme

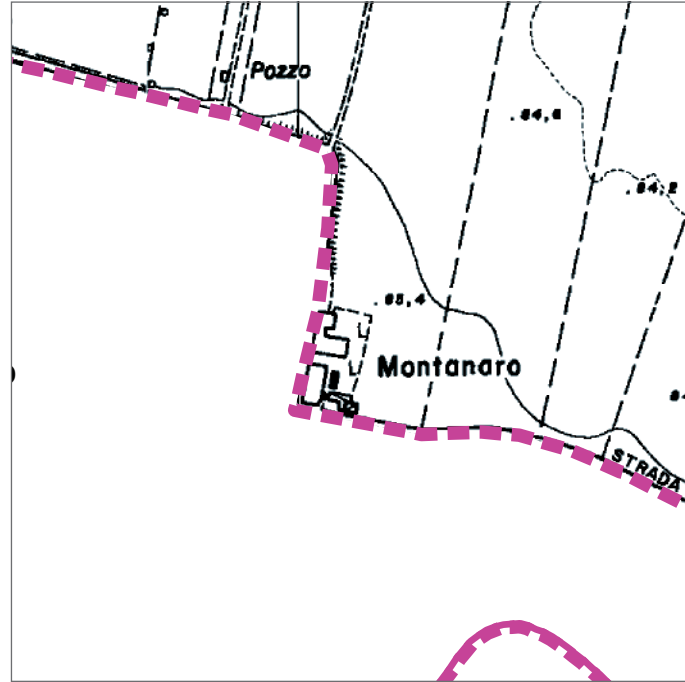
U24	CARATTERI AMBIENTALI
U25	.....
U26	.....
U27	471,01 mt dal torrente Riglio
U28	AES8 - Subsistema di Ravenna, Pleistocene superiore. - Olocene

U29	DATAZIONE CARTOGRAFICA
U30	non presente
U31	integro


NOTE	
------	--



CTR (agg. 2007) SCALA 1:5000



ORTOFOTO (agg. 2007) SCALA 1:5000



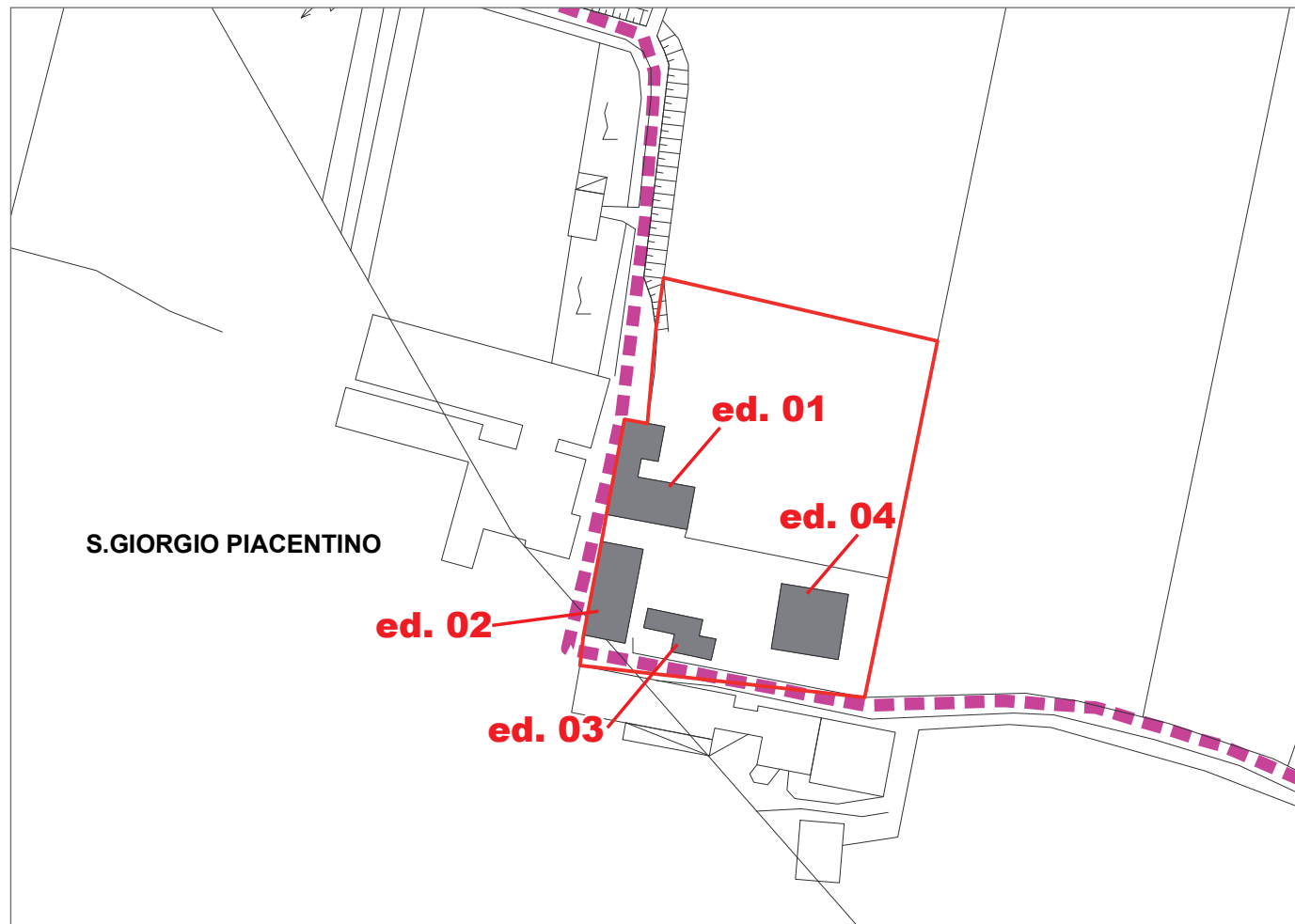
DEFINIZIONE DELL'INSEDIAMENTO

Tipologia insediativa	insediamento agricolo
Grado d'interesse	irrilevante
Vincoli e tutele	.....
Area pertinenziale d'interesse	.....
Note	.....

FOTO DELL'INSEDIAMENTO



INDIVIDUAZIONE DEI CORPI DI FABBRICA - SCALA 1:2000



DEFINIZIONE DEI CORPI DI FABBRICA

N.	Tipologia edilizia	Grado d'interesse	Stato di conservazione	Stato d'uso	Destinazione d'uso
01	br	irrilevante	rudere	utilizzato	residenziale
02	ER	irrilevante	buono	utilizzato	residenziale
03	nc	irrilevante	buono	utilizzato	residenziale
04	EAd	irrilevante	buono	utilizzato	agricolo
05					
06					
07					
08					

FOTO DEI CORPI DI FABBRICA




Edificio 01



Edificio 02



Edificio 04







**SCHEMA URBANISTICA**

NCT	CODICE	NCTN	UUI4_33
PVC	LOCALIZZAZIONE	PVCC	Pontenure
		PVCL	Montanaro
OGT	OGGETTO	OGTT	.....
		OGTD	.....
UBV	UBICAZIONE	UBVD	Strada Comunale Paderna - Montanaro
		UBVN	.....
		UBVP	.....
STU	CONDIZIONE URBANISTICA	STUT	PRG
		STUN	.....
		U01	residenziale / agricolo
		U02	....
		U03	.....
		U04	esistente
		U05	non esistente
		VIN	.....
CRD	RIFERIMENTI GEOGRAFICI	CRDR	WGS 84 UTM Zone 32N
		CRDY	977346,18885
		CRDX	562605,23045
		CRDZ	85,4

U06	ASSETTO URBANISTICO E GEOAMBIENTALE
U07	2a
U08	coltivazioni agrarie
U10	assente

U20	CARATTERI INSEDIATIVI
U21	8.556 mq
U22	1.251 mq
U23	uniforme

U11	FATTORI DI RISCHIO
U12	deposito alluvionale terrazzato
U13	assente
U14	assente
U15	depositi alluvionale di pianura prevalentemente sabbiosi

U24	CARATTERI AMBIENTALI
U25	.....
U26	.....
U27	641,12 mt dal torrente Nure
U28	AES8 - Subsistema di Ravenna, Pleistocene superiore. - Olocene

U16	ASSETTO TERRITORIALE
U17	6,04 km
U18	0,94 km

U29	DATAZIONE CARTOGRAFICA
U30	1.828
U31	integro

NOTE	
------	--