Comune di Pontenure

P.S.C.

piano strutturale comunale

QUADRO CONOSCITIVO
Sistema territoriale

SCHEDE DEGLI INSEDIAMENTI IN ZONA AGRICOLA

elaborato QC-C5a
settembre 2017

CENSIMENTO DEGLI INSEDIAMENTI IN ZONA AGRICOLA

Elenco degli insediamenti

UUI 1

UUI1_01	Bacarotta
UUI1_02	San Savino Piccolo
UUI1_03	SP 587R
UUI1_04	Cimitero di Muradello
UUI1_05	La Gerrola
UUI1_06	San Savino
UUI1_07	Fornace Vecchia
UUI1_08	Il Gradale
UUI1_09	Colombara Antonini
UUI1_10	Cascina Galiverta
UUI1_11	Albiano
UUI1_12	Strada Vicinale di Albiano
UUI1_13	Albianino
UUI1_14	Campanazzo
UUI1_15	Roncagnina
UUI1_16	Cassino di Sotto
UUI1_17	Giardino
UUI1_18	Cassino di Mezzo
UUI1_19	Cassino di sopra
UUI1_20	Cassino di sopra bis
UUI1_21	Fontanoni
UUI1_22	Falconcella
UUI1_23	Falcona
UUI1_24	La Selvaltica
UUI1_25	Caseificio Pacella
UUI1_26	Casella
UUI1_27	Casella bis
UUI1_28	Strada Comunale di Cassino
UUI1_29	Casa Zapello
UUI1_30	La Morona
UUI1_31	La Morona bis
UUI1_32	Strada Vicinale della Formicol
UUI1_33	Formicolara
UUI1_34	Casa Busazza
UUI1_35	Ponte Riglio Spinoso bis
UUI1_36	Ponte Riglio Spinoso
UUI1_37	SP 53
UUI1_38	SP 53 bis
UUI1_39	Casa Genovese
UUI1_40	Casa del Lupo
UUI1_41	Casa Sette Venti
UUI1_42	Palazzina
UUI1_43	Scottina
UUI1_44	Tacchella
UUI1_45	Ca Bosco
UUI1_46	Triulzina
UUI1_47	Mandellina
UUI1_48	Mistaldello loc. Mandellina
UUI1_49	Colombina
UUI1_50	Colomba
UUI1_51	Stanghellina
UUI1_52	Mistaldello loc. Ferriera
UUI1_53	Ferriera
UUI1_54	Tamani
UUI1_55	Cascina Valso
UUI1_56	Palazzina
UUI1_57	SP 53 tris
UUI1_58	Il Cantone
UUI1_59	Rota di sotto
UUI1_60	Rotina
UUI1_61	Case bruciate
UUI1_62	Cascinazza

COMUNE DI PONTENURE

PSC - Quadro Conoscitivo

CENSIMENTO DEGLI INSEDIAMENTI IN ZONA AGRICOLA
Legenda

DEFINIZIONE DELL'INSEDIAMENTO

Tipologia insediativa	Chiesa con canonica, Cimitero, Castello, Fortilizio minore, Case a corte chiusa, Torri o colombaie Palazzo, Villa signorile, Palazzina padronale Grande cascina, Cascina minore, Insediamento colonico a corte, Insediamento colonico in linea, Agglomerati colonici Case artigiane e a schiera, Villini e palazzine, Servizi d'interesse generale
Grado d'interesse	storico - artistico storico - testimoniale ambientale irrilevante
Vincoli e tutele	Bene culturale disciplinato dal D. Lgs. 42/2004
Area pertinenziale d'interesse	Vedute prospettiche Corti, spazi lastricati e altre pertinenze di pregio Giardini e altre aree di particolare valore ambientale Aree pertinenziali d'impianti fortificati Stradelli d'uso comune Altre aree di valore ambientale Porticati o logge Muri di recinzione
Note	.....

DEFINIZIONE DEI CORPI DI FABBRICA

Grado d'interesse	Stato di conservazione	Stato d'uso	Destinazione d'uso
storico - testimoniale	**buono**	**Utilizzato**	**Agricolo**
storico - artistico	**discreto**	**Inutilizzato**	**Residenziale**
ambientale	**mediocre**	**Parzialmente utilizzato**	**Produttivo**
irrilevante	**cattivo**		**Servizi**
	pessimo		
	rudere		

DEFINIZIONE DEI CORPI DI FABBRICA - Tipologia ediliza

cs	castelli	**in**	impianti industriali
cc	case a corte chiusa	**op**	opifici
to	torri	**ml**	mulini
co	colombaie	**ch**	chiese
pa	palazzi	**or**	oratori
vp	ville	**ci**	edilizia funeraria
ps	palazzine signorili	**ca**	canoniche
ap	abitazioni padronali	**mi**	mistadelli
vl	villini e palazzine	**sc**	scuole
sa	edifici a schiera in addizione	**ep**	altri edifici pubblici
ba	costruzioni coloniche	**nc**	edifici non classificabili
pm	costruzioni abitative "a porta morta"		
sf	stalla con soprastante fienile	**EAs**	Edificio agricolo adibito ad allevamenti
pf	porticati, fienili e depositi	**EAd**	Edificio agricolo adibito a deposito/fienile
br	bassi rustici	**ER**	Edificio residenziale mono o plurifamiliare
pr	rustici rurali a destinazione produttiva	**EP**	Edificio produttivo

COMUNE DI PONTENURE

PSC - Quadro Conoscitivo

CENSIMENTO DEGLI INSEDIAMENTI IN ZONA AGRICOLA
Legenda

SCHEDA URBANISTICA

NCT	CODICE	NCTN	Numero catologo generale
PVC	LOCALIZZAZIONE	PVCC	**Comune:** Pontenure
		PVCL	**Località**
OGT	OGGETTO	OGTT	**Tipologia:** corte lombarda, corte piacentina, tipo in linea giustapposto.
		OGTD	**Denominazione**
UBV	UBICAZIONE	UBVD	**Denominazione spazio viabilistico**
		UBVN	**Numero civico**
		UBVP	**Ubicazione non viabilistica**
STU	CONDIZIONE URBANISTICA	STUT	**Tipo di strumento urbanistico:** PRG
		STUN	**Zona urbanistica:** Borgo storico e beni culturali isolati, Complessi agricoli, Insediamenti ed edifici isolati di interesse testimoniale, Zone a colture alboree, Zone di completamento produttivo, Zone di vecchia formazione
		U01	**Destinazione d'uso**
		U02	**Categorie d'intervento previste**
		U03	**Modalità di attuazione del piano:** Aree sottoposte a Progr. d'intervento, Unità minime di intervento nelle Zone omogenee A
		U04	**Disciplina particolareggiata centro storico:** esistente, non esistente
		U05	**Censimento aree rurali:** esistente, non esistente
		VIN	**Vincoli sovracomunali:** D. Lgs. 42/2004
CRD	RIFERIMENTI GEOGRAFICI	CRDR	**Sistema di riferimento**
		CRDY	**Latitudine**
		CRDX	**Longitudine**
		CRDZ	**Altitudine**

U06	**ASSETTO URBANISTICO E GEOAMBIENTALE**
U07	**Unità di paesaggio:** UdP fluviale, UdP dei sistemi urbanizzati, UdP dell'alta pianura piacentina, UdP della bassa pianura piacentina
U08	**Uso reale dei suoli nell'intorno:** Coltivazioni agrarie
U10	**Fasce di tutela:** PTCP Progetti di tutela recupero e valorizzazione, assente

U11	**FATTORI DI RISCHIO**
U12	**Stabilità:** Deposito alluvionale terrazzato
U13	**Esondabilità:** Fascia A2 - Alveo di piena Fascia C1 - Zona protetta o extrarginale Fascia C2 - Zona non protetta da difese idrau liche assente
U14	**Vulnerabilità:** alta, assente
U15	**Sismicità:** Depositi alluvionale di pianura prevalentemente ghiaiosi o limosi o misti, Depositi alluvionale di pianura prevalentemente sabbiosi, Depositi alluvionale indifferenziati e assimilabili

U16	**ASSETTO TERRITORIALE**
U17	**Distanza dal capoluogo comunale**
U18	**Distanza da servizi primari**

U20	**CARATTERI INSEDIATIVI**
U21	**Consistenza edificatoria** Superficie complessiva dell'area edificata
U22	**Consistenza edificatoria** Superficie complessiva coperta dai fabbricati
U23	**Morfologia della disposizione planimetrica:** Uniforme

U24	**CARATTERI AMBIENTALI**
U25	**Vegetazione:** Siepi di recinzione, alberi in filare, giardino, elementi naturalistici di pregio
U26	**Elementi antropici:** Aia lastricata, concimaia, pozzo, forno, depositi, altro
U27	**Corpi idrici e geoambientali** distanza dal torrente Nure, distanza dal torrente Riglio
U28	**Classificazione del suolo:** Deposito alluvionale terrazzato

U29	**DATAZIONE CARTOGRAFICA**
U30	**Soglia storica:** 1828, 1890, non presente
U31	**Trasformazioni:** Integro, recuperabile, parzialmente compromesso, fortemente compromesso, irrecuperabile, già restaurato

COMUNE DI PONTENURE

PSC - Quadro Conoscitivo

CENSIMENTO DEGLI INSEDIAMENTI IN ZONA AGRICOLA

Inquadramento degli insediamenti dell'Unità Urbanistica d'Indagine 1

UUI1

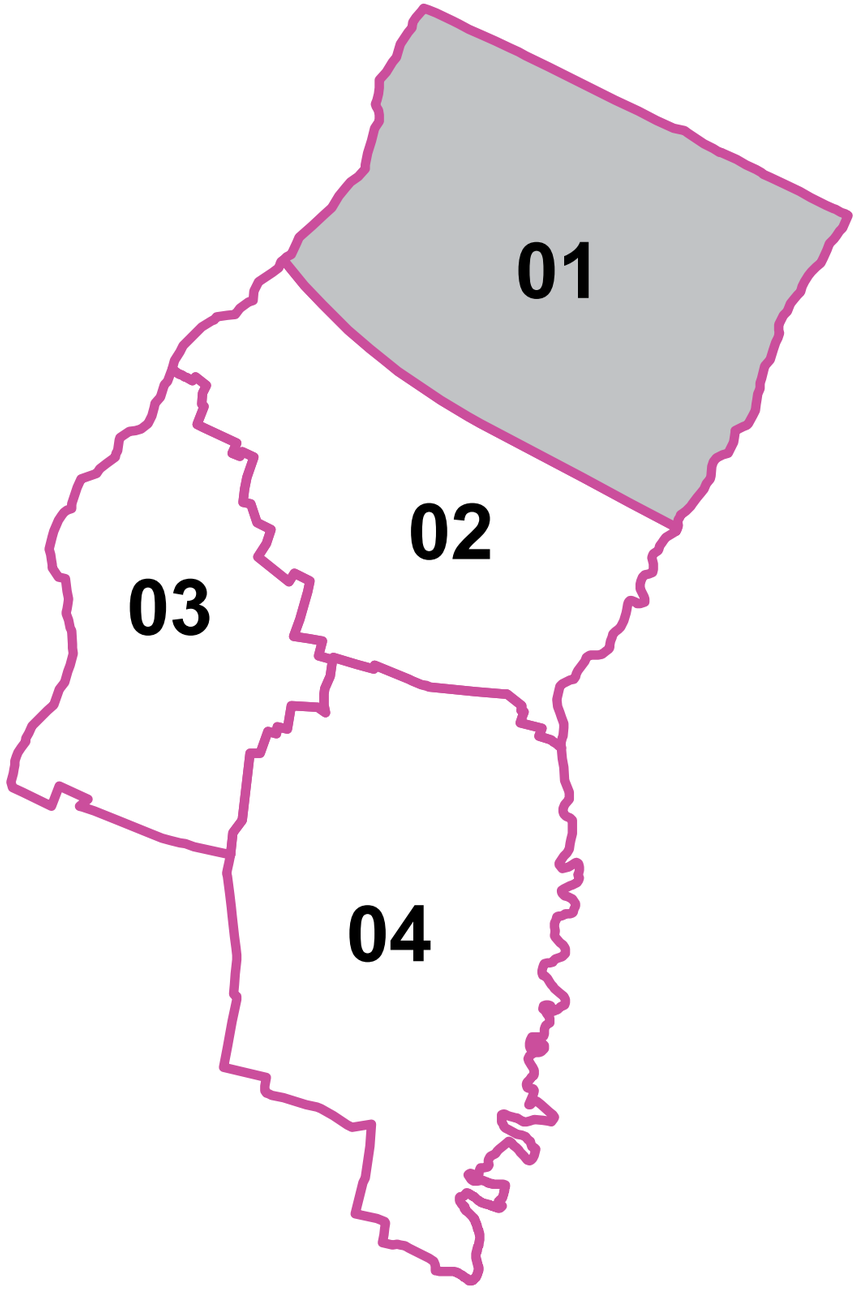

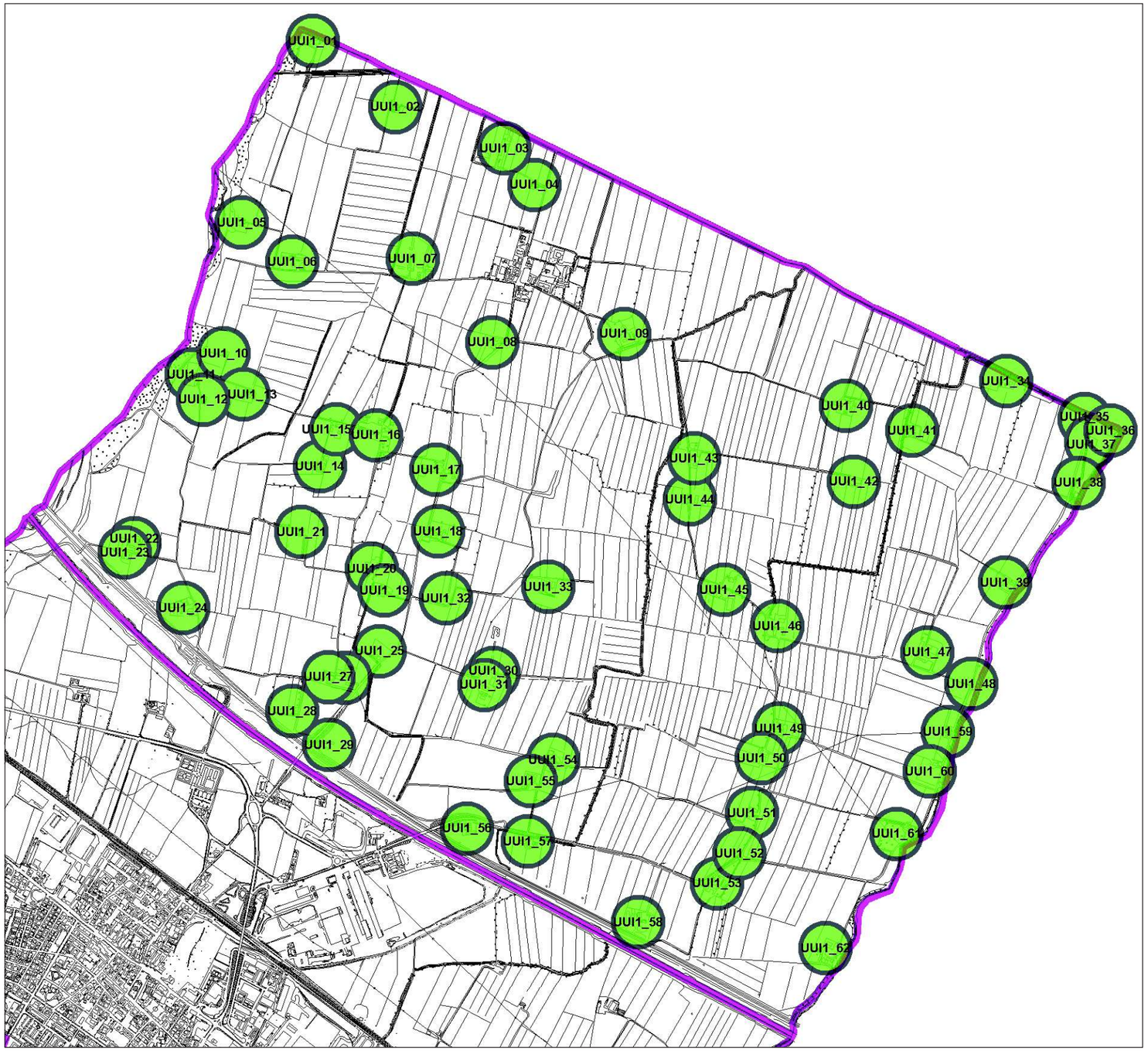

COMUNE DI PONTENURE

PSC - Quadro Conoscitivo

CENSIMENTO DEGLI INSEDIAMENTI IN ZONA AGRICOLA

Località: Bacarotta

UUI1 01

CTR (agg. 2007) SCALA 1:5000

ORTOFOTO (agg. 2007) SCALA 1:5000

DEFINIZIONE DELL'INSEDIAMENTO

Tipologia insediativa	Insediamento agricolo
Grado d'interesse	irrilevante
Vincoli e tutele	.....
Area pertinenziale d'interesse	.....
Note	.....

FOTO DELL'INSEDIAMENTO

INDIVIDUAZIONE DEI CORPI DI FABBRICA - SCALA 1:2000

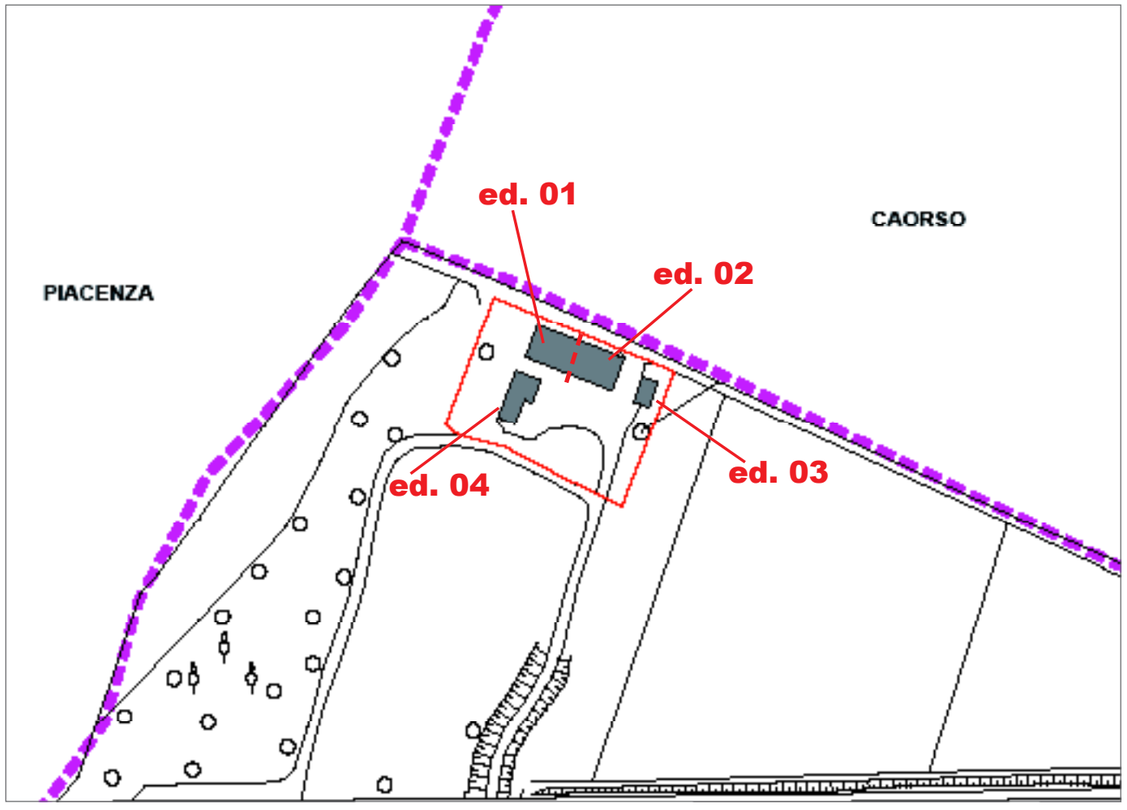

DEFINIZIONE DEI CORPI DI FABBRICA

N.	Tipologia edilizia	Grado d'interesse	Stato di conservazione	Stato d'uso	Destinazione d'uso
01	pf	irrilevante	cattivo	inutilizzato	Agricolo
02	ba	irrilevante	cattivo	inutilizzato	Residenziale
03	er	irrilevante	cattivo	inutilizzato	Residenziale
04	pf	irrilevante	cattivo	inutilizzato	Agricolo
05					
06					
07					
08					

FOTO DEI CORPI DI FABBRICA



Edificio 01

Edificio 02

Edificio 03

Edificio 04

CENSIMENTO DEGLI INSEDIAMENTI IN ZONA AGRICOLA
Località: Bacarotta

SCHEDA URBANISTICA

NCT	CODICE	NCTN	UUI1_01
PVC	LOCALIZZAZIONE	PVCC	Pontenure
		PVCL	Bacarotta
OGT	OGGETTO	OGTT	corte piacentina
		OGTD	.....
UBV	UBICAZIONE	UBVD	SP 587R
		UBVN	.....
		UBVP	.....
STU	CONDIZIONE URBANISTICA	STUT	PRG
		STUN	.....
		U01	agricolo / residenziale
		U02	....
		U03	.....
		U04	esistente
		U05	non esistente
		VIN	.....
CRD	RIFERIMENTI GEOGRAFICI	CRDR	WGS 84 UTM Zone 32N
		CRDY	987312,40179
		CRDX	562941,31116
		CRDZ	51,9

U06	ASSETTO URBANISTICO E GEOAMBIENTALE
U07	5f
U08	coltivazioni agrarie
U10	PTCP Progetti di tutela recupero e valorizzazione

U11	FATTORI DI RISCHIO
U12	assente
U13	Fascia C1 - Zona protetta o extrarginale
U14	assente
U15	depositi alluvionale indifferenziati e assimilabili

U16	ASSETTO TERRITORIALE
U17	4 km
U18	1,33 km

U20	CARATTERI INSEDIATIVI
U21	2870 mq
U22	489 mq
U23	uniforme

U24	CARATTERI AMBIENTALI
U25	.....
U26	.....
U27	72,76 mt dal torrente Nure
U28	AES8 - Subsistema di Ravenna, Pleistocene superiore. - Olocene

U29	DATAZIONE CARTOGRAFICA
U30	1.828
U31	integro

NOTE	

COMUNE DI PONTENURE

PSC - Quadro Conoscitivo

CENSIMENTO DEGLI INSEDIAMENTI IN ZONA AGRICOLA

Località: San Savino Piccolo

UUI1 02

CTR (agg. 2007) SCALA 1:5000

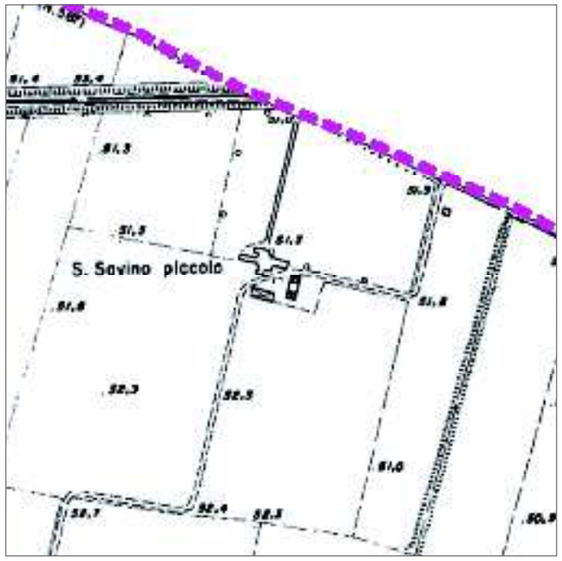

ORTOFOTO (agg. 2007) SCALA 1:5000

DEFINIZIONE DELL'INSEDIAMENTO

Tipologia insediativa	Insediamento agricolo
Grado d'interesse	irrilevante
Vincoli e tutele	.....
Area pertinenziale d'interesse	.....
Note	.....

FOTO DELL'INSEDIAMENTO

INDIVIDUAZIONE DEI CORPI DI FABBRICA - SCALA 1:2000

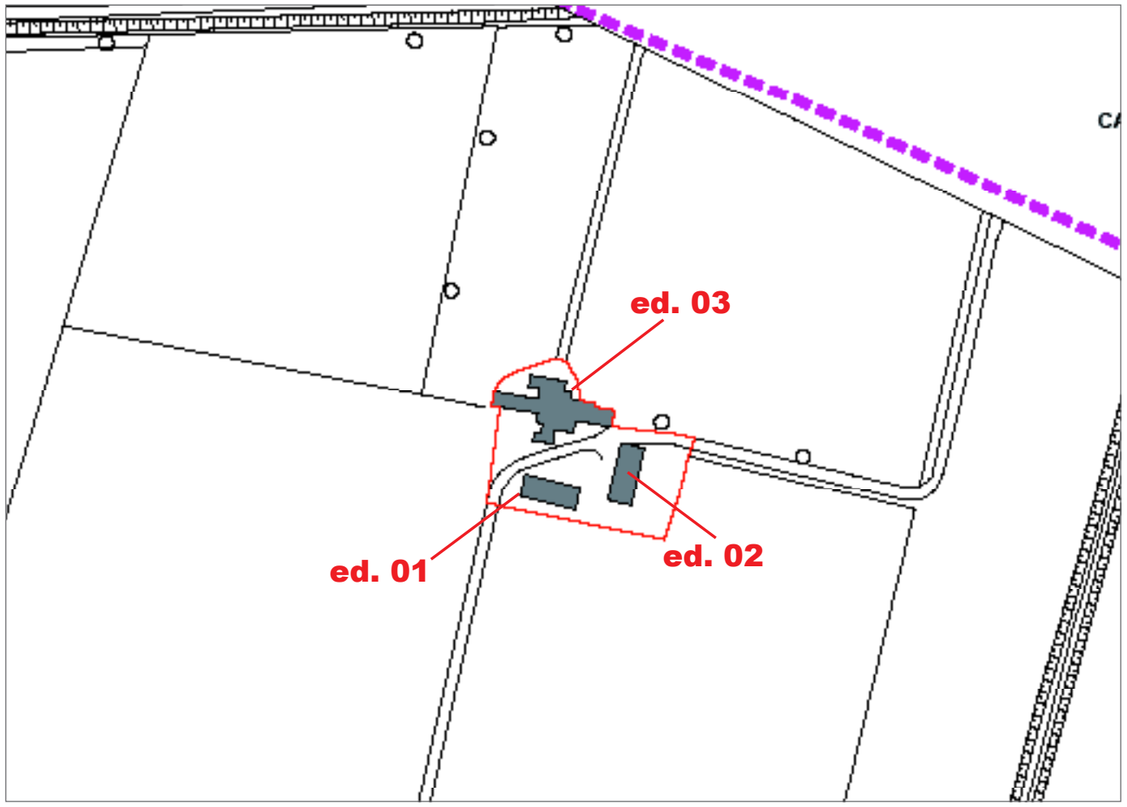

DEFINIZIONE DEI CORPI DI FABBRICA

N.	Tipologia edilizia	Grado d'interesse	Stato di conservazione	Stato d'uso	Destinazione d'uso
01	pf	irrilevante	mediocre	utilizzato	agricolo
02	sf	irrilevante	mediocre	utilizzato	agricolo
03	pf	irrilevante	mediocre	utilizzato	agricolo
04					
05					
06					
07					
08					

FOTO DEI CORPI DI FABBRICA

Edificio 02

Edificio 03

Edificio 03

CENSIMENTO DEGLI INSEDIAMENTI IN ZONA AGRICOLA
Località: San Savino Piccolo

SCHEDA URBANISTICA

NCT	CODICE	NCTN	UUI1_01
PVC	LOCALIZZAZIONE	PVCC	Pontenure
		PVCL	San Savino Piccolo
OGT	OGGETTO	OGTT	corte piacentina
		OGTD	.....
UBV	UBICAZIONE	UBVD	SP 587R
		UBVN	.....
		UBVP	.....
STU	CONDIZIONE URBANISTICA	STUT	PRG
		STUN	.....
		U01	agricolo
		U02	....
		U03	.....
		U04	esistente
		U05	non esistente
		VIN	.....
CRD	RIFERIMENTI GEOGRAFICI	CRDR	WGS 84 UTM Zone 32N
		CRDY	987033,84519
		CRDX	563287,78066
		CRDZ	51,3

U06	ASSETTO URBANISTICO E GEOAMBIENTALE
U07	5f
U08	coltivazioni agrarie
U10	assente

U11	FATTORI DI RISCHIO
U12	assente
U13	assente
U14	assente
U15	depositi alluvionale di pianura prevalentemente ghiaiosi o limosi o misti

U16	ASSETTO TERRITORIALE
U17	3,81 km
U18	9,04 km

U20	CARATTERI INSEDIATIVI
U21	2.506 mq
U22	643 mq
U23	uniforme

U24	CARATTERI AMBIENTALI
U25	.....
U26	.....
U27	516,94 mt dal torrente Nure
U28	AES8 - Subsistema di Ravenna, Pleistocene superiore. - Olocene

U29	DATAZIONE CARTOGRAFICA
U30	1.828
U31	integro

NOTE	

COMUNE DI PONTENURE

PSC - Quadro Conoscitivo

CENSIMENTO DEGLI INSEDIAMENTI IN ZONA AGRICOLA

Località: SP 587R

UUI1 03

CTR (agg. 2007) SCALA 1:5000

ORTOFOTO (agg. 2007) SCALA 1:5000

DEFINIZIONE DELL'INSEDIAMENTO

Tipologia insediativa	insediamento agricolo
Grado d'interesse	irrilevante
Vincoli e tutele	.....
Area pertinenziale d'interesse	.....
Note	stalla per mucche da latte

FOTO DELL'INSEDIAMENTO

INDIVIDUAZIONE DEI CORPI DI FABBRICA - SCALA 1:2000

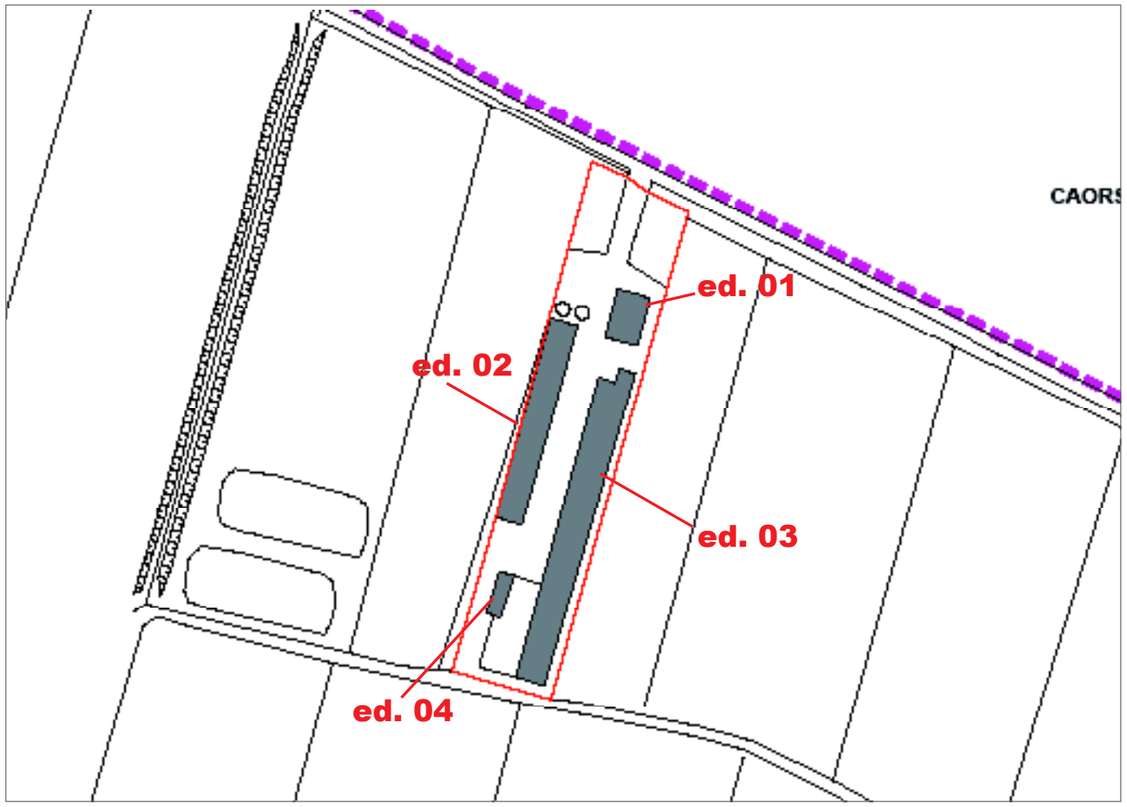

DEFINIZIONE DEI CORPI DI FABBRICA

N.	Tipologia edilizia	Grado d'interesse	Stato di conservazione	Stato d'uso	Destinazione d'uso
01	ER	irrilevante	buono	utilizzato	residenziale
02	EAd	irrilevante	buono	utilizzato	agricolo
03	EAd	irrilevante	buono	utilizzato	agricolo
04	EAd	irrilevante	buono	utilizzato	agricolo
05					
06					
07					
08					

FOTO DEI CORPI DI FABBRICA

Edificio 01

Edificio 02

Edificio 03

COMUNE DI PONTENURE

PSC - Quadro Conoscitivo

CENSIMENTO DEGLI INSEDIAMENTI IN ZONA AGRICOLA
Località: SP 587R

UUI1 03

SCHEDA URBANISTICA

NCT	CODICE	NCTN	UUI1_03
PVC	LOCALIZZAZIONE	PVCC	Pontenure
		PVCL	SP 587R
OGT	OGGETTO	OGTT	.....
		OGTD	.....
UBV	UBICAZIONE	UBVD	SP 587R
		UBVN	.....
		UBVP	.....
STU	CONDIZIONE URBANISTICA	STUT	PRG
		STUN	zone di completamento produttivo
		U01	agricolo / residenziale
		U02	....
		U03	.....
		U04	esistente
		U05	non esistente
		VIN	.....
CRD	RIFERIMENTI GEOGRAFICI	CRDR	WGS 84 UTM Zone 32N
		CRDY	986861,12655
		CRDX	563748,32841
		CRDZ	51,7

U06	ASSETTO URBANISTICO E GEOAMBIENTALE
U07	3a
U08	coltivazioni agrarie
U10	assente

U11	FATTORI DI RISCHIO
U12	assente
U13	assente
U14	assente
U15	depositi alluvionale di pianura prevalentemente ghiaiosi o limosi o misti

U16	ASSETTO TERRITORIALE
U17	3,80 km
U18	5,71 km

U20	CARATTERI INSEDIATIVI
U21	5.723 mq
U22	1.912 mq
U23	uniforme

U24	CARATTERI AMBIENTALI
U25	giardino
U26	.....
U27	994,79 mt dal torrente Nure
U28	AES8 - Subsistema di Ravenna, Pleistocene superiore. - Olocene

U29	DATAZIONE CARTOGRAFICA
U30	1.828
U31	integro

NOTE	

COMUNE DI PONTENURE

PSC - Quadro Conoscitivo

CENSIMENTO DEGLI INSEDIAMENTI IN ZONA AGRICOLA

Località: Cimitero di Muradello

UUI1 04

CTR (agg. 2007) SCALA 1:5000

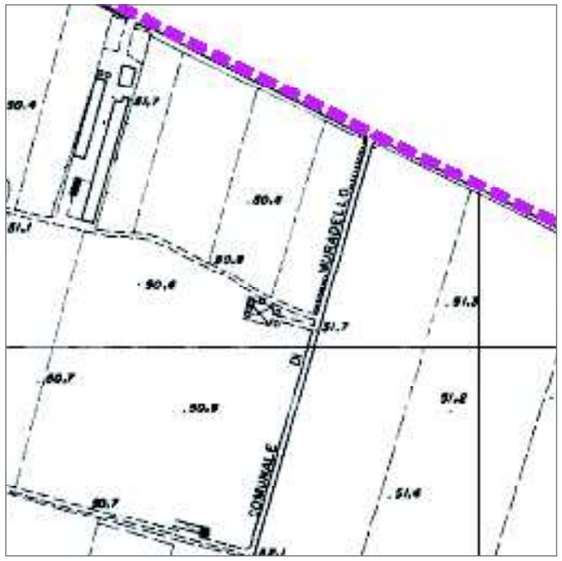

ORTOFOTO (agg. 2007) SCALA 1:5000

DEFINIZIONE DELL'INSEDIAMENTO

Tipologia insediativa	cimitero
Grado d'interesse	ambientale
Vincoli e tutele	.....
Area pertinenziale d'interesse	muri di recinzione
Note	.....

FOTO DELL'INSEDIAMENTO

INDIVIDUAZIONE DEI CORPI DI FABBRICA - SCALA 1:2000

DEFINIZIONE DEI CORPI DI FABBRICA

N.	Tipologia edilizia	Grado d'interesse	Stato di conservazione	Stato d'uso	Destinazione d'uso
01	ci	ambientale	buono	utilizzato	servizi
02					
03					
04					
05					
06					
07					
08					

FOTO DEI CORPI DI FABBRICA



ingresso

Edificio 01

CENSIMENTO DEGLI INSEDIAMENTI IN ZONA AGRICOLA
Località: Cimitero di Muradello

SCHEDA URBANISTICA

NCT	CODICE	NCTN	UUI1_04
PVC	LOCALIZZAZIONE	PVCC	Pontenure
		PVCL	Cimitero di Muradello
OGT	OGGETTO	OGTT	.....
		OGTD	.....
UBV	UBICAZIONE	UBVD	Strada Comunale di Muradello
		UBVN	57
		UBVP	.....
STU	CONDIZIONE URBANISTICA	STUT	PRG
		STUN	.....
		U01	servizi
		U02	....
		U03	.....
		U04	esistente
		U05	non esistente
		VIN	.....
CRD	RIFERIMENTI GEOGRAFICI	CRDR	WGS 84 UTM Zone 32N
		CRDY	986706,27878
		CRDX	563873,95015
		CRDZ	51,0

U06	ASSETTO URBANISTICO E GEOAMBIENTALE
U07	3a
U08	coltivazioni agrarie
U10	assente

U11	FATTORI DI RISCHIO
U12	assente
U13	assente
U14	assente
U15	depositi alluvionale di pianura prevalentemente ghiaiosi o limosi o misti

U16	ASSETTO TERRITORIALE
U17	3,71 km
U18	4,19 km

U20	CARATTERI INSEDIATIVI
U21	332 mq
U22	60 mq
U23	uniforme

U24	CARATTERI AMBIENTALI
U25	filari alberi
U26	.....
U27	1.183,53 mt dal torrente Nure
U28	AES8 - Subsistema di Ravenna, Pleistocene superiore. - Olocene

U29	DATAZIONE CARTOGRAFICA
U30	1.890
U31	integro

NOTE	

COMUNE DI PONTENURE

PSC - Quadro Conoscitivo

CENSIMENTO DEGLI INSEDIAMENTI IN ZONA AGRICOLA

Località: La Gerrola

UUI1 05

CTR (agg. 2007) SCALA 1:5000

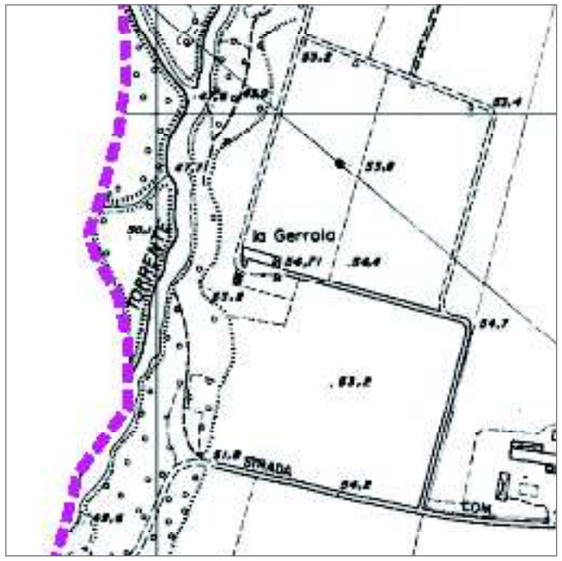

ORTOFOTO (agg. 2007) SCALA 1:5000

DEFINIZIONE DELL'INSEDIAMENTO

Tipologia insediativa	Insediamento agricolo
Grado d'interesse	irrilevante
Vincoli e tutele	.....
Area pertinenziale d'interesse	.....
Note	.....

FOTO DELL'INSEDIAMENTO

INDIVIDUAZIONE DEI CORPI DI FABBRICA - SCALA 1:2000

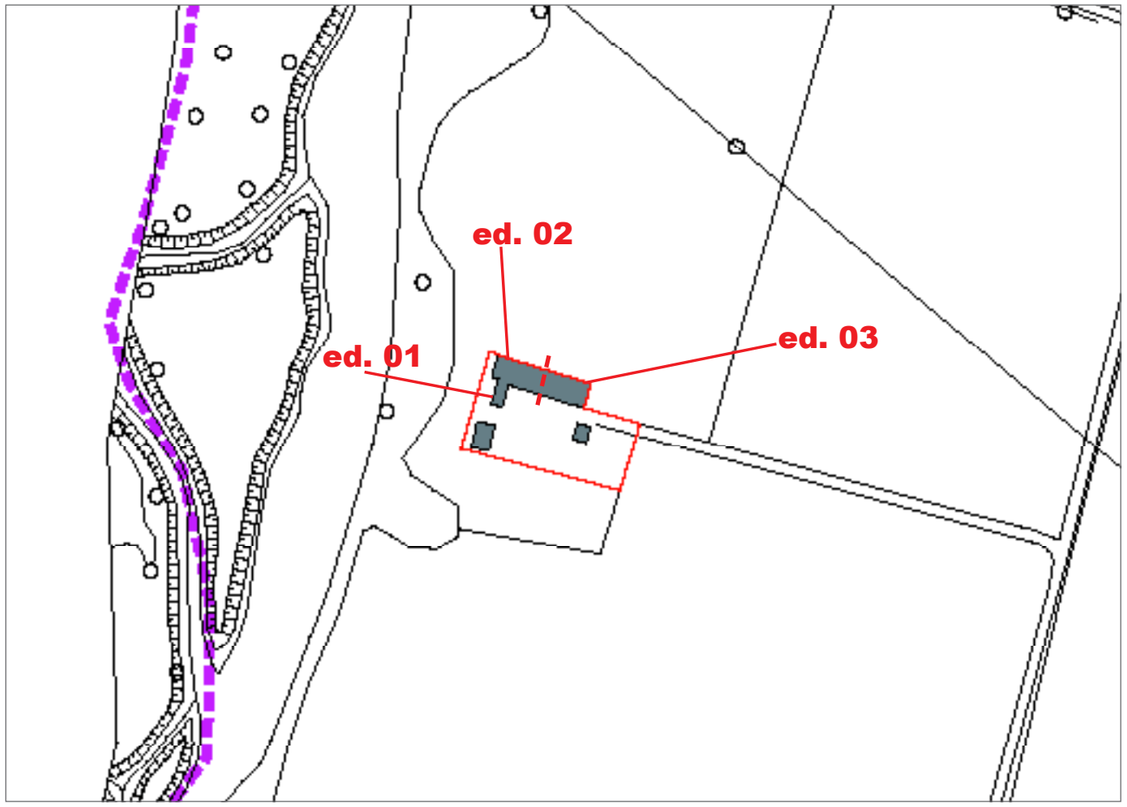

DEFINIZIONE DEI CORPI DI FABBRICA

N.	Tipologia edilizia	Grado d'interesse	Stato di conservazione	Stato d'uso	Destinazione d'uso
01	pf	irrilevante	cattivo	inutilizzato	agricolo
02	ba	irrilevante	cattivo	inutilizzato	residenziale
03	pf	irrilevante	cattivo	inutilizzato	agricolo
04					
05					
06					
07					
08					

FOTO DEI CORPI DI FABBRICA

Edificio 01

Edificio 02

Edificio 03

CENSIMENTO DEGLI INSEDIAMENTI IN ZONA AGRICOLA
Località: La Gerrola

SCHEDA URBANISTICA

NCT	CODICE	NCTN	UUI1_05
PVC	LOCALIZZAZIONE	PVCC	Pontenure
		PVCL	La Gerrola
OGT	OGGETTO	OGTT	tipo in linea giustapposto
		OGTD	.....
UBV	UBICAZIONE	UBVD	Strada di San Savino
		UBVN	.....
		UBVP	.....
STU	CONDIZIONE URBANISTICA	STUT	PRG
		STUN	.....
		U01	agricolo / residenziale
		U02	....
		U03	.....
		U04	esistente
		U05	non esistente
		VIN	.....
CRD	RIFERIMENTI GEOGRAFICI	CRDR	WGS 84 UTM Zone 32N
		CRDY	986548,27947
		CRDX	562640,83311
		CRDZ	54,7

U06	ASSETTO URBANISTICO E GEOAMBIENTALE
U07	5f
U08	coltivazioni agrarie
U10	PTCP Progetti di tutela recupero e valorizzazione

U11	FATTORI DI RISCHIO
U12	assente
U13	assente
U14	assente
U15	depositi alluvionale di pianura prevalentemente ghiaiosi o limosi o misti

U16	ASSETTO TERRITORIALE
U17	3,20 km
U18	1,19 km

U20	CARATTERI INSEDIATIVI
U21	1.537 mq
U22	356 mq
U23	uniforme

U24	CARATTERI AMBIENTALI
U25	.....
U26	forno
U27	70,88 mt dal torrente Nure
U28	AES8 - Subsistema di Ravenna, Pleistocene superiore. - Olocene

U29	DATAZIONE CARTOGRAFICA
U30	1.828
U31	parzialmente compromesso

NOTE	

COMUNE DI PONTENURE

PSC - Quadro Conoscitivo

CENSIMENTO DEGLI INSEDIAMENTI IN ZONA AGRICOLA

Località: San Savino

UUI1 06

CTR (agg. 2007) SCALA 1:5000

ORTOFOTO (agg. 2007) SCALA 1:5000



DEFINIZIONE DELL'INSEDIAMENTO

Tipologia insediativa	Insediamento colonico a corte
Grado d'interesse	storico - testimoniale
Vincoli e tutele	.....
Area pertinenziale d'interesse	corti, spazi lastricati e altre pertinenze di pregio
Note	.....

FOTO DELL'INSEDIAMENTO

INDIVIDUAZIONE DEI CORPI DI FABBRICA - SCALA 1:2000

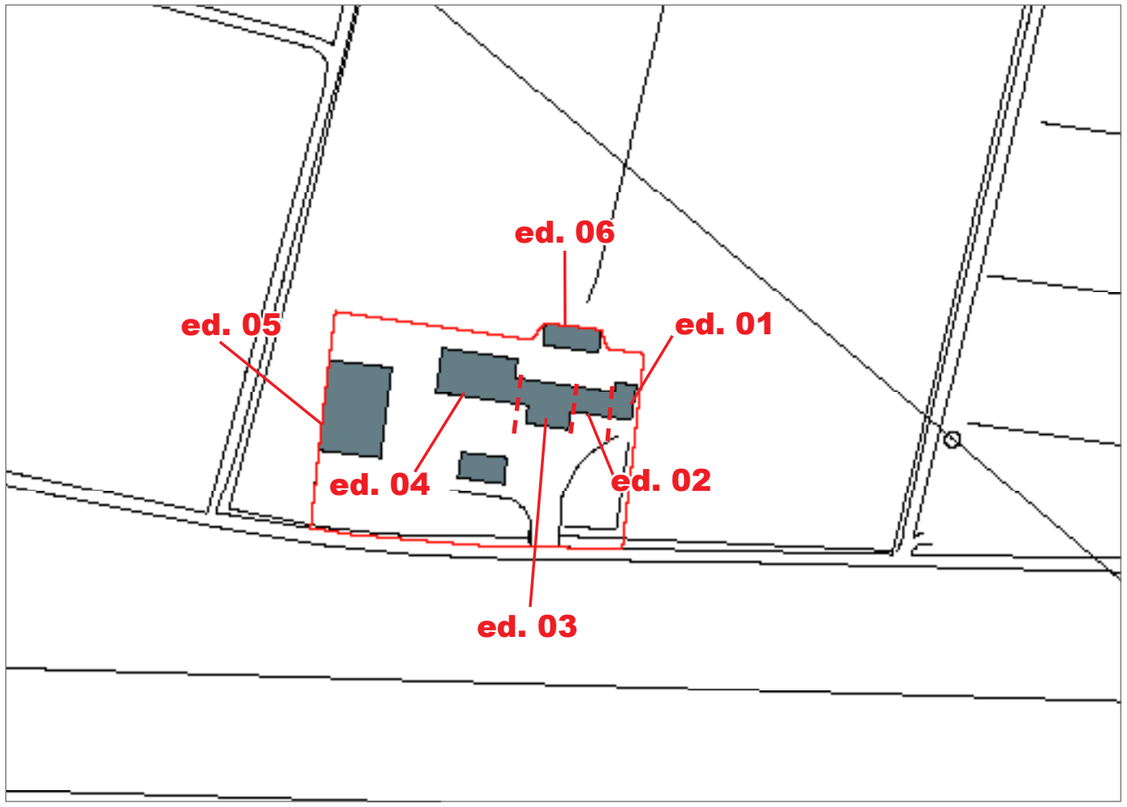

DEFINIZIONE DEI CORPI DI FABBRICA

N.	Tipologia edilizia	Grado d'interesse	Stato di conservazione	Stato d'uso	Destinazione d'uso
01	ap	storico - testimoniale	buono	utilizzato	residenziale
02	co	storico - testimoniale	buono	utilizzato	agricolo
03	pf	storico - testimoniale	buono	utilizzato	agricolo
04	ba	storico - testimoniale	buono	utilizzato	agricolo
05	pf	irrilevante	buono	utilizzato	agricolo
06	pf	storico - testimoniale	buono	utilizzato	agricolo
07					
08					

FOTO DEI CORPI DI FABBRICA

Edificio 01

Edifici 02 - 03

Edificio 04

Edificio 05

COMUNE DI PONTENURE

PSC - Quadro Conoscitivo

CENSIMENTO DEGLI INSEDIAMENTI IN ZONA AGRICOLA
Località: San Savino

UUI1 06

SCHEDA URBANISTICA

NCT	CODICE	NCTN	UUI1_06
PVC	LOCALIZZAZIONE	PVCC	Pontenure
		PVCL	San Savino
OGT	OGGETTO	OGTT	tipo in linea giustapposto
		OGTD	.....
UBV	UBICAZIONE	UBVD	Strada di San Savino
		UBVN	.....
		UBVP	.....
STU	CONDIZIONE URBANISTICA	STUT	PRG
		STUN	insediamenti ed edifici isolati di interesse testimoniale
		U01	agricolo / residenziale
		U02	....
		U03	.....
		U04	esistente
		U05	non esistente
		VIN	.....
CRD	RIFERIMENTI GEOGRAFICI	CRDR	WGS 84 UTM Zone 32N
		CRDY	986383,07888
		CRDX	562854,23523
		CRDZ	54,0

U06	ASSETTO URBANISTICO E GEOAMBIENTALE
U07	5f
U08	coltivazioni agrarie
U10	PTCP Progetti di tutela recupero e valorizzazione

U11	FATTORI DI RISCHIO
U12	assente
U13	assente
U14	assente
U15	depositi alluvionale di pianura prevalentemente ghiaiosi o limosi o misti

U16	ASSETTO TERRITORIALE
U17	3,07 km
U18	9,55 km

U20	CARATTERI INSEDIATIVI
U21	7.103 mq
U22	1.641 mq
U23	uniforme

U24	CARATTERI AMBIENTALI
U25	.....
U26	aia lastricata
U27	330,13 mt dal torrente Nure
U28	AES8 - Subsistema di Ravenna, Pleistocene superiore. - Olocene

U29	DATAZIONE CARTOGRAFICA
U30	1.828
U31	integro

NOTE	

COMUNE DI PONTENURE

PSC - Quadro Conoscitivo

CENSIMENTO DEGLI INSEDIAMENTI IN ZONA AGRICOLA

Località: Fornace Vecchia

UUI1 07

CTR (agg. 2007) SCALA 1:5000

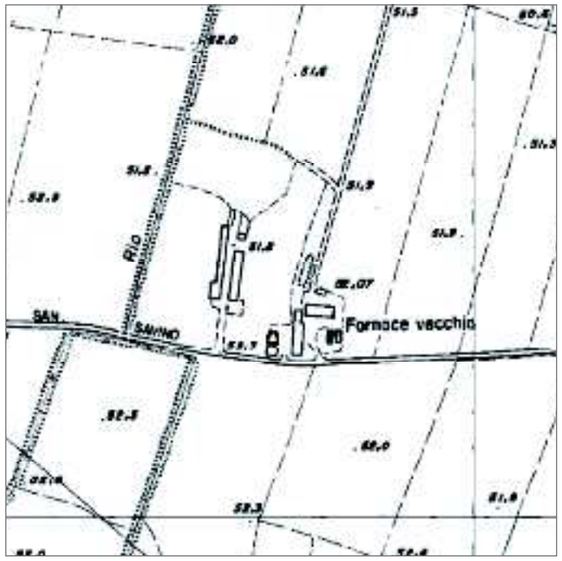

ORTOFOTO (agg. 2007) SCALA 1:5000

DEFINIZIONE DELL'INSEDIAMENTO

Tipologia insediativa	insediamento agricolo
Grado d'interesse	irrilevante
Vincoli e tutele	.....
Area pertinenziale d'interesse	giardini e altre aree di particolare valore ambientale
Note	.....

FOTO DELL'INSEDIAMENTO

INDIVIDUAZIONE DEI CORPI DI FABBRICA - SCALA 1:2000

DEFINIZIONE DEI CORPI DI FABBRICA

N.	Tipologia edilizia	Grado d'interesse	Stato di conservazione	Stato d'uso	Destinazione d'uso
01	pm	irrilevante	buono	inutilizzato	agricolo
02	pf	irrilevante	buono	inutilizzato	agricolo
03	pf	irrilevante	buono	parzialmente utilizzato	agricolo
04	ER	irrilevante	buono	utilizzato	residenziale
05	ER	irrilevante	buono	utilizzato	residenziale
06	ER	irrilevante	buono	utilizzato	residenziale
07	ER	irrilevante	buono	utilizzato	residenziale
08	pf	irrilevante	buono	utilizzato	agricolo

FOTO DEI CORPI DI FABBRICA

Edificio 01

Edificio 02

Edificio 03

Edificio 04

COMUNE DI PONTENURE

PSC - Quadro Conoscitivo

CENSIMENTO DEGLI INSEDIAMENTI IN ZONA AGRICOLA
Località: Fornace Vecchia

UUI1 07

SCHEDA URBANISTICA

NCT	CODICE	NCTN	UUI1_07
PVC	LOCALIZZAZIONE	PVCC	Pontenure
		PVCL	Fornace Vecchia
OGT	OGGETTO	OGTT	corte piacentina
		OGTD	.....
UBV	UBICAZIONE	UBVD	Strada di San Savino
		UBVN	.....
		UBVP	.....
STU	CONDIZIONE URBANISTICA	STUT	PRG
		STUN	insediamenti ed edifici isolati di interesse testimoniale
		U01	agricolo / residenziale
		U02	....
		U03	.....
		U04	esistente
		U05	non esistente
		VIN	.....
CRD	RIFERIMENTI GEOGRAFICI	CRDR	WGS 84 UTM Zone 32N
		CRDY	986396,25815
		CRDX	563363,36053
		CRDZ	52,0

U06	ASSETTO URBANISTICO E GEOAMBIENTALE
U07	5f
U08	coltivazioni agrarie
U10	assente

U11	FATTORI DI RISCHIO
U12	assente
U13	assente
U14	assente
U15	depositi alluvionale di pianura prevalentemente ghiaiosi o limosi o misti

U16	ASSETTO TERRITORIALE
U17	3,22 km
U18	4,54 km

U20	CARATTERI INSEDIATIVI
U21	24.978 mq
U22	1.813 mq
U23	uniforme

U24	CARATTERI AMBIENTALI
U25	giardino
U26	.....
U27	808,31 mt dal torrente Nure
U28	AES8 - Subsistema di Ravenna, Pleistocene superiore. - Olocene

U29	DATAZIONE CARTOGRAFICA
U30	1.828
U31	integro

NOTE	

COMUNE DI PONTENURE

PSC - Quadro Conoscitivo

CENSIMENTO DEGLI INSEDIAMENTI IN ZONA AGRICOLA

Località: Il Gradale

UUI1 08

CTR (agg. 2007) SCALA 1:5000

ORTOFOTO (agg. 2007) SCALA 1:5000

DEFINIZIONE DELL'INSEDIAMENTO

Tipologia insediativa	insediamento agricolo
Grado d'interesse	irrilevante
Vincoli e tutele	.....
Area pertinenziale d'interesse	.....
Note	.....

FOTO DELL'INSEDIAMENTO

INDIVIDUAZIONE DEI CORPI DI FABBRICA - SCALA 1:2000

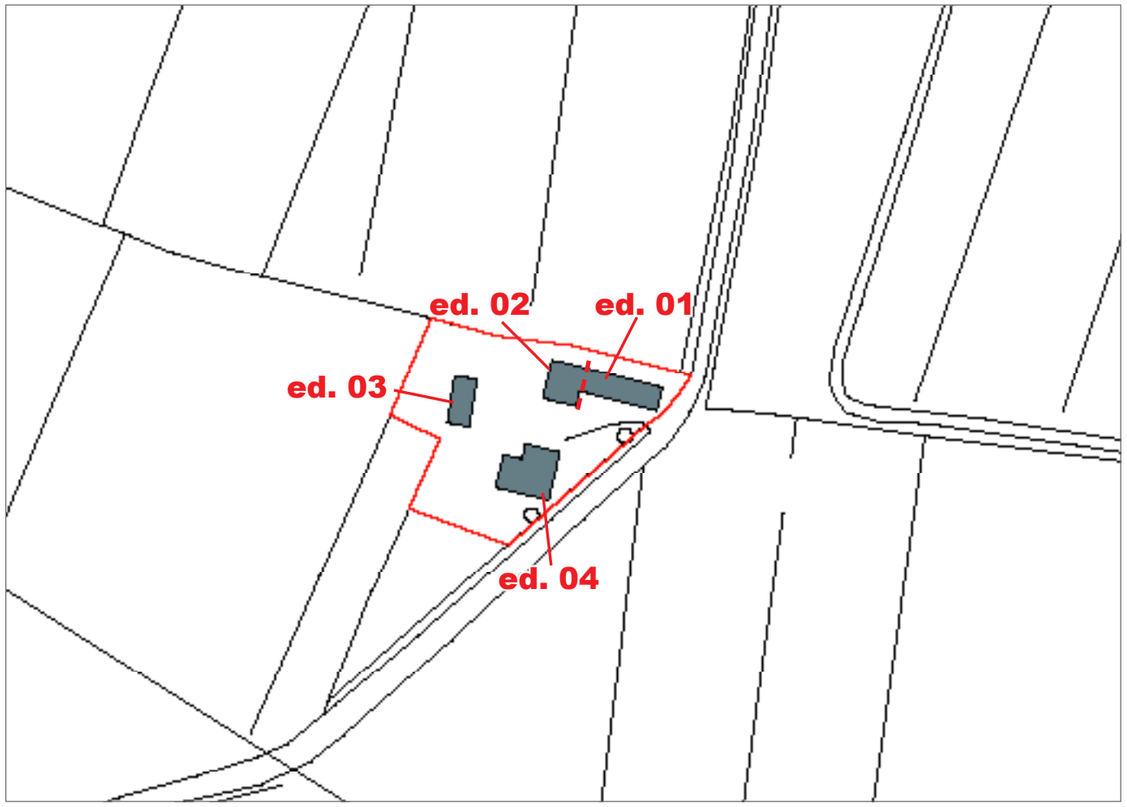

DEFINIZIONE DEI CORPI DI FABBRICA

N.	Tipologia edilizia	Grado d'interesse	Stato di conservazione	Stato d'uso	Destinazione d'uso
01	ap	irrilevante	mediocre	utilizzato	agricolo
02	pf	irrilevante	mediocre	utilizzato	residenziale
03	pf	irrilevante	mediocre	utilizzato	agricolo
04	pf	irrilevante	mediocre	utilizzato	agricolo
05					
06					
07					
08					

FOTO DEI CORPI DI FABBRICA

Edificio 01

Edificio 02

Edificio 03

Edificio 04

COMUNE DI PONTENURE

PSC - Quadro Conoscitivo

CENSIMENTO DEGLI INSEDIAMENTI IN ZONA AGRICOLA
Località: Il Gradale

UUI1 08

SCHEDA URBANISTICA

NCT	CODICE	NCTN	UUI1_08
PVC	LOCALIZZAZIONE	PVCC	Pontenure
		PVCL	Il Gradale
OGT	OGGETTO	OGTT	corte piacentina
		OGTD	.....
UBV	UBICAZIONE	UBVD	Strada Comunale di Muradello
		UBVN	.....
		UBVP	.....
STU	CONDIZIONE URBANISTICA	STUT	PRG
		STUN	.....
		U01	agricolo / residenziale
		U02	....
		U03	.....
		U04	esistente
		U05	non esistente
		VIN	.....
CRD	RIFERIMENTI GEOGRAFICI	CRDR	WGS 84 UTM Zone 32N
		CRDY	986043,87567
		CRDX	563698,59025
		CRDZ	52,5

U06	ASSETTO URBANISTICO E GEOAMBIENTALE
U07	2a
U08	coltivazioni agrarie
U10	assente

U11	FATTORI DI RISCHIO
U12	assente
U13	assente
U14	vulnerabilità alta
U15	depositi alluvionale di pianura prevalentemente ghiaiosi o limosi o misti

U16	ASSETTO TERRITORIALE
U17	3,05 km
U18	2,70 km

U20	CARATTERI INSEDIATIVI
U21	4.124 mq
U22	707 mq
U23	uniforme

U24	CARATTERI AMBIENTALI
U25	.....
U26	.....
U27	1.237,29 mt dal torrente Nure
U28	AES8 - Subsistema di Ravenna, Pleistocene superiore. - Olocene

U29	DATAZIONE CARTOGRAFICA
U30	1.890
U31	integro

NOTE	

COMUNE DI PONTENURE

PSC - Quadro Conoscitivo

CENSIMENTO DEGLI INSEDIAMENTI IN ZONA AGRICOLA

Località: Colombara Antonini

UUI1 09

CTR (agg. 2007) SCALA 1:5000

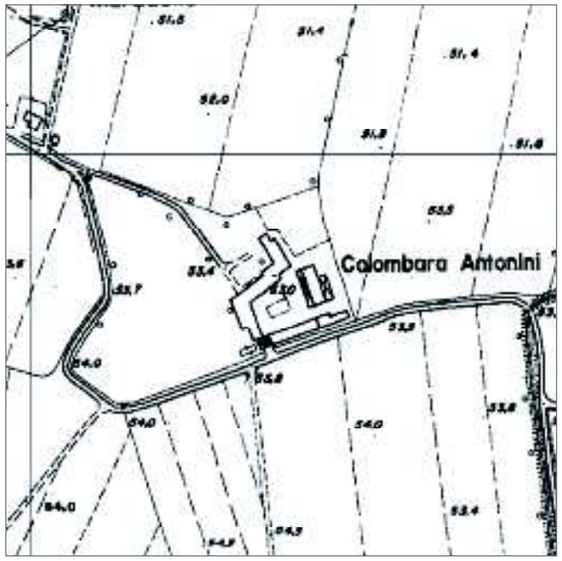

ORTOFOTO (agg. 2007) SCALA 1:5000

DEFINIZIONE DELL'INSEDIAMENTO

Tipologia insediativa	grande cascina
Grado d'interesse	ambientale
Vincoli e tutele	.....
Area pertinenziale d'interesse	vedute prospettiche / corti, spazi lastricati e altre pertinenze di pregio / porticati o logge
Note	.....

FOTO DELL'INSEDIAMENTO

INDIVIDUAZIONE DEI CORPI DI FABBRICA - SCALA 1:2000

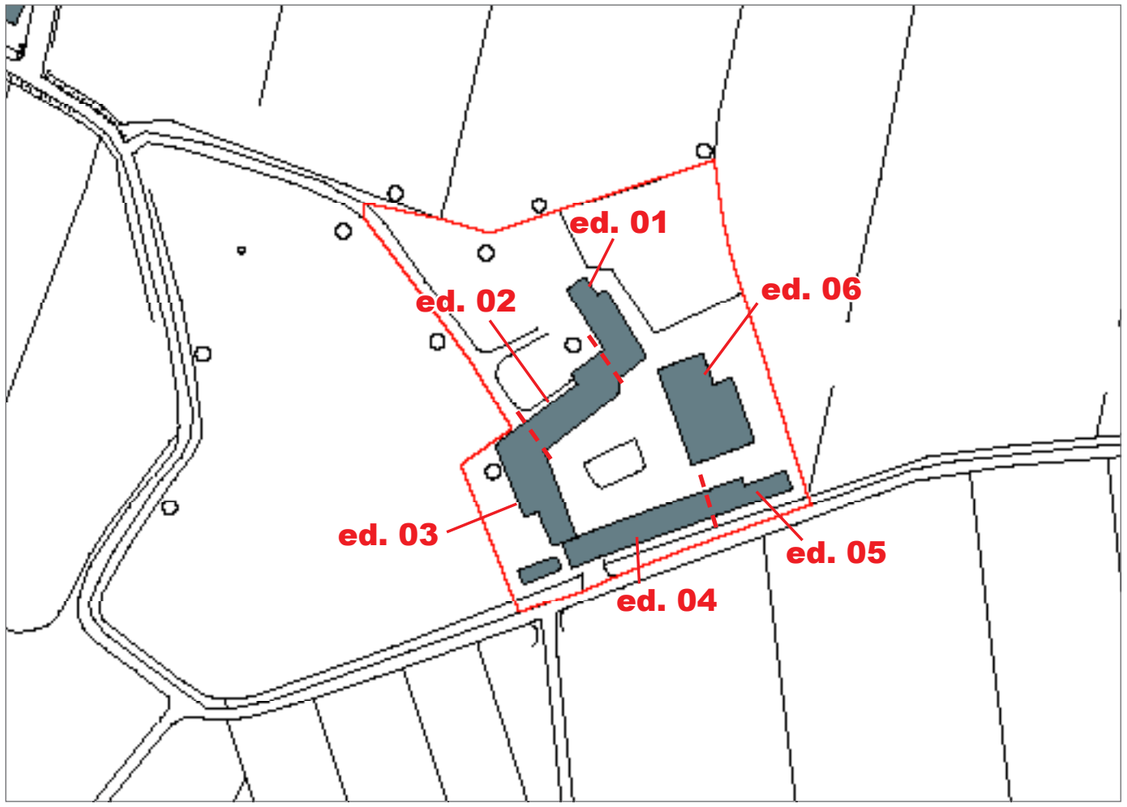

DEFINIZIONE DEI CORPI DI FABBRICA

N.	Tipologia edilizia	Grado d'interesse	Stato di conservazione	Stato d'uso	Destinazione d'uso
01	ba	ambientale	buono	utilizzato	residenziale
02	vp	ambientale	buono	utilizzato	residenziale
03	br	ambientale	buono	utilizzato	residenziale
04	br	ambientale	buono	utilizzato	residenziale
05	ba	ambientale	buono	utilizzato	residenziale
06	sf	ambientale	buono	utilizzato	residenziale
07					
08					

FOTO DEI CORPI DI FABBRICA

ingresso

Edificio 02

Edificio 03

Edificio 04

CENSIMENTO DEGLI INSEDIAMENTI IN ZONA AGRICOLA
Località: Colombara Antonini

SCHEDA URBANISTICA

NCT	CODICE	NCTN	UUI1_09
PVC	LOCALIZZAZIONE	PVCC	Pontenure
		PVCL	Colombara Antonini
OGT	OGGETTO	OGTT	corte lombarda
		OGTD	.....
UBV	UBICAZIONE	UBVD	Strada Comunale di Ca' Bosco
		UBVN	13
		UBVP	.....
STU	CONDIZIONE URBANISTICA	STUT	PRG
		STUN	insediamenti ed edifici isolati di interesse testimoniale
		U01	agricolo / residenziale
		U02	....
		U03	.....
		U04	esistente
		U05	non esistente
		VIN	.....
CRD	RIFERIMENTI GEOGRAFICI	CRDR	WGS 84 UTM Zone 32N
		CRDY	986079,59186
		CRDX	564252,68607
		CRDZ	53,4

U06	ASSETTO URBANISTICO E GEOAMBIENTALE
U07	3a
U08	.....
U10	.....

U11	FATTORI DI RISCHIO
U12	assente
U13	assente
U14	vulnerabilità alta
U15	depositi alluvionale di pianura prevalentemente ghiaiosi o limosi o misti

U16	ASSETTO TERRITORIALE
U17	3,38 km
U18	4,94 km

U20	CARATTERI INSEDIATIVI
U21	12.026 mq
U22	2.521 mq
U23	uniforme

U24	CARATTERI AMBIENTALI
U25	siepi / filari alberi / giardino
U26	aia lastricata
U27	1.747,47 mt dal torrente Nure
U28	AES8 - Subsistema di Ravenna, Pleistocene superiore. - Olocene

U29	DATAZIONE CARTOGRAFICA
U30	1.828
U31	integro

NOTE	

COMUNE DI PONTENURE

PSC - Quadro Conoscitivo

CENSIMENTO DEGLI INSEDIAMENTI IN ZONA AGRICOLA

Località: Cascina Galiverta

UUI1 10

CTR (agg. 2007) SCALA 1:5000

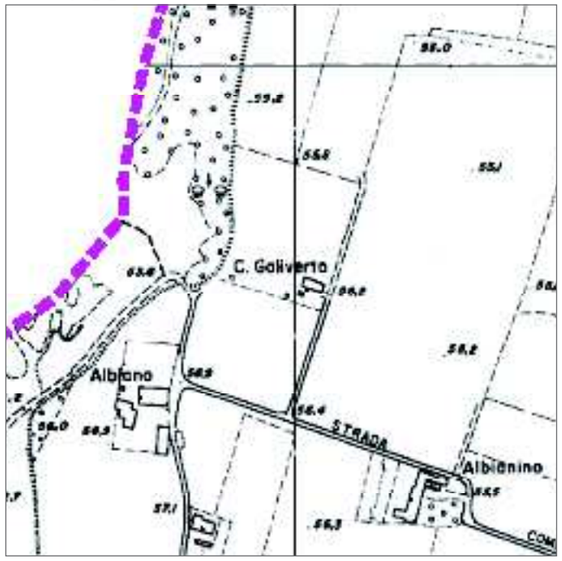

ORTOFOTO (agg. 2007) SCALA 1:5000

DEFINIZIONE DELL'INSEDIAMENTO

Tipologia insediativa	insediamento agricolo
Grado d'interesse	irrilevante
Vincoli e tutele	.....
Area pertinenziale d'interesse	.....
Note	.....

FOTO DELL'INSEDIAMENTO

INDIVIDUAZIONE DEI CORPI DI FABBRICA - SCALA 1:2000

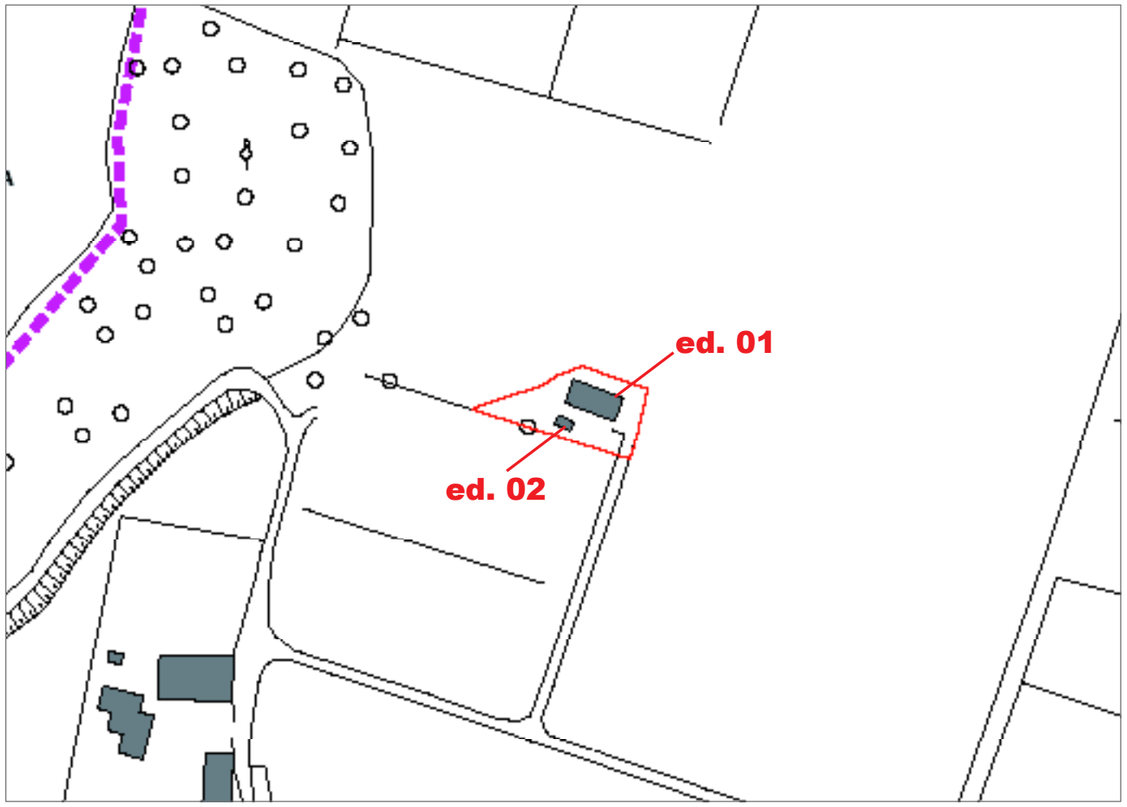

DEFINIZIONE DEI CORPI DI FABBRICA

N.	Tipologia edilizia	Grado d'interesse	Stato di conservazione	Stato d'uso	Destinazione d'uso
01	ba	irrilevante	cattivo	inutilizzato	agricolo
02	pf	irrilevante	cattivo	inutilizzato	agricolo
03					
04					
05					
06					
07					
08					

FOTO DEI CORPI DI FABBRICA

Edificio 01

Edificio 02

CENSIMENTO DEGLI INSEDIAMENTI IN ZONA AGRICOLA
Località: Cascina Galiverta

SCHEDA URBANISTICA

NCT	CODICE	NCTN	UUI1_10
PVC	LOCALIZZAZIONE	PVCC	Pontenure
		PVCL	Cascina Galiverta
OGT	OGGETTO	OGTT	.....
		OGTD	.....
UBV	UBICAZIONE	UBVD	Strada Comunale di Albianino
		UBVN	.....
		UBVP	.....
STU	CONDIZIONE URBANISTICA	STUT	PRG
		STUN	.....
		U01	agricolo / residenziale
		U02	....
		U03	.....
		U04	esistente
		U05	non esistente
		VIN	.....
CRD	RIFERIMENTI GEOGRAFICI	CRDR	WGS 84 UTM Zone 32N
		CRDY	985996,55213
		CRDX	562564,31086
		CRDZ	56,2

U06	ASSETTO URBANISTICO E GEOAMBIENTALE
U07	5f
U08	coltivazioni agrarie
U10	PTCP Progetti di tutela recupero e valorizzazione

U11	FATTORI DI RISCHIO
U12	assente
U13	assente
U14	assente
U15	depositi alluvionale di pianura prevalentemente ghiaiosi o limosi o misti

U16	ASSETTO TERRITORIALE
U17	2,64 km
U18	1,27 km

U20	CARATTERI INSEDIATIVI
U21	905 mq
U22	150 mq
U23	uniforme

U24	CARATTERI AMBIENTALI
U25	siepi / filari alberi / giardino
U26	aia lastricata
U27	290,22 mt dal torrente Nure
U28	AES8 - Subsistema di Ravenna, Pleistocene superiore. - Olocene

U29	DATAZIONE CARTOGRAFICA
U30	1.828
U31	parzialmente compromesso

NOTE	

COMUNE DI PONTENURE

PSC - Quadro Conoscitivo

CENSIMENTO DEGLI INSEDIAMENTI IN ZONA AGRICOLA

Località: Albiano

UUI1 11

CTR (agg. 2007) SCALA 1:5000

ORTOFOTO (agg. 2007) SCALA 1:5000

DEFINIZIONE DELL'INSEDIAMENTO

Tipologia insediativa	cascina minore
Grado d'interesse	storico - testimoniale
Vincoli e tutele	.....
Area pertinenziale d'interesse	giardini e altre aree di particolare valore ambientale / muri di recinzione
Note	.....

FOTO DELL'INSEDIAMENTO

INDIVIDUAZIONE DEI CORPI DI FABBRICA - SCALA 1:2000

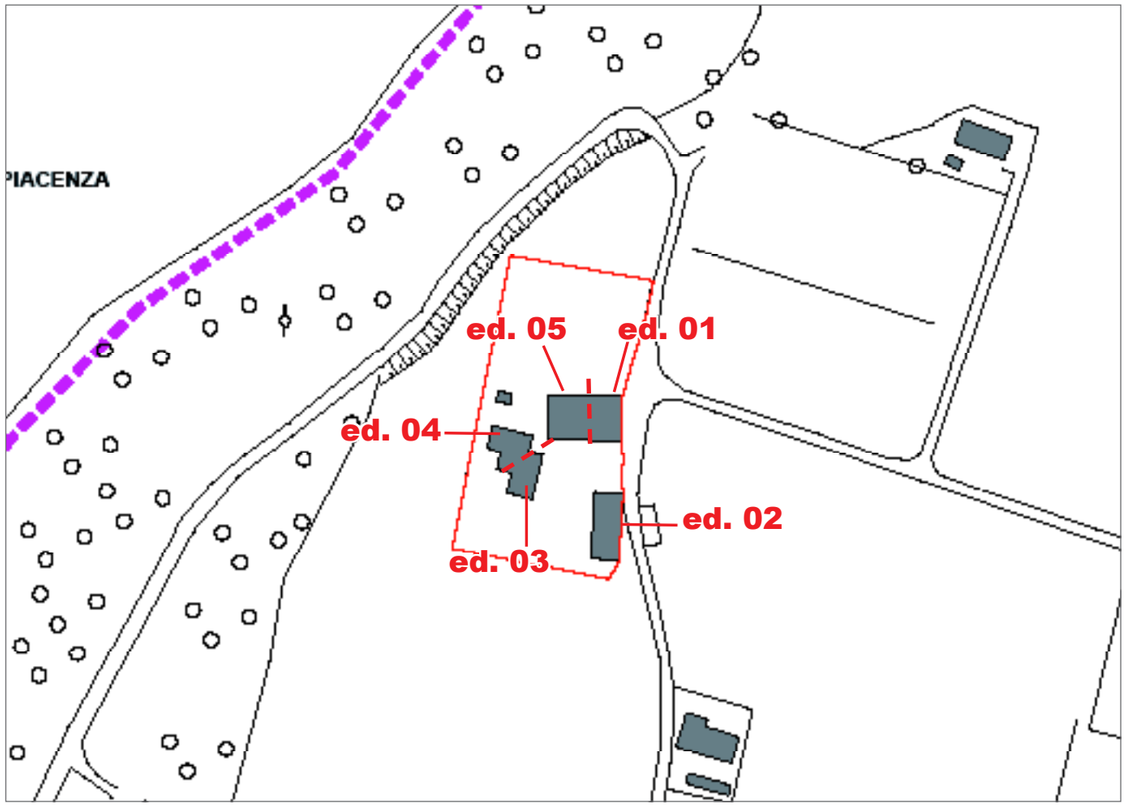

DEFINIZIONE DEI CORPI DI FABBRICA

N.	Tipologia edilizia	Grado d'interesse	Stato di conservazione	Stato d'uso	Destinazione d'uso
01	or	storico - testimoniale	buono	utilizzato	servizi
02	sf	storico - testimoniale	buono	utilizzato	agricolo
03	pf	storico - testimoniale	buono	utilizzato	agricolo
04	br	storico - testimoniale	buono	utilizzato	agricolo
05	to	storico - testimoniale	buono	utilizzato	agricolo
06	ap	storico - testimoniale	buono	utilizzato	residenziale
07					
08					

FOTO DEI CORPI DI FABBRICA

Edificio 01

Edificio 02

Edificio 03

Edificio 04

CENSIMENTO DEGLI INSEDIAMENTI IN ZONA AGRICOLA
Località: Albiano

SCHEDA URBANISTICA

NCT	CODICE	NCTN	UUI1_11
PVC	LOCALIZZAZIONE	PVCC	Pontenure
		PVCL	Albiano
OGT	OGGETTO	OGTT	corte piacentina
		OGTD	.....
UBV	UBICAZIONE	UBVD	Strada Vicinale di Albiano
		UBVN	.....
		UBVP	.....
STU	CONDIZIONE URBANISTICA	STUT	PRG
		STUN	borgo storico e beni culturali isolati
		U01	agricolo / residenziale
		U02	....
		U03	.....
		U04	esistente
		U05	non esistente
		VIN	.....
CRD	RIFERIMENTI GEOGRAFICI	CRDR	WGS 84 UTM Zone 32N
		CRDY	985908,45603
		CRDX	562429,30068
		CRDZ	56,9

U06	ASSETTO URBANISTICO E GEOAMBIENTALE
U07	5f
U08	coltivazioni agrarie
U10	PTCP Progetti di tutela recupero e valorizzazione

U11	FATTORI DI RISCHIO
U12	assente
U13	assente
U14	assente
U15	depositi alluvionale di pianura prevalentemente ghiaiosi o limosi o misti

U16	ASSETTO TERRITORIALE
U17	2,54 km
U18	1,42 km

U20	CARATTERI INSEDIATIVI
U21	4.728 mq
U22	806 mq
U23	uniforme

U24	CARATTERI AMBIENTALI
U25	siepi / filari alberi / giardino
U26	.....
U27	224,53 mt dal torrente Nure
U28	AES8 - Subsistema di Ravenna, Pleistocene superiore. - Olocene

U29	DATAZIONE CARTOGRAFICA
U30	1.828
U31	integro

NOTE	

COMUNE DI PONTENURE

PSC - Quadro Conoscitivo

CENSIMENTO DEGLI INSEDIAMENTI IN ZONA AGRICOLA

Località: Strada vicinale di Albiano

UUI1 12

CTR (agg. 2007) SCALA 1:5000

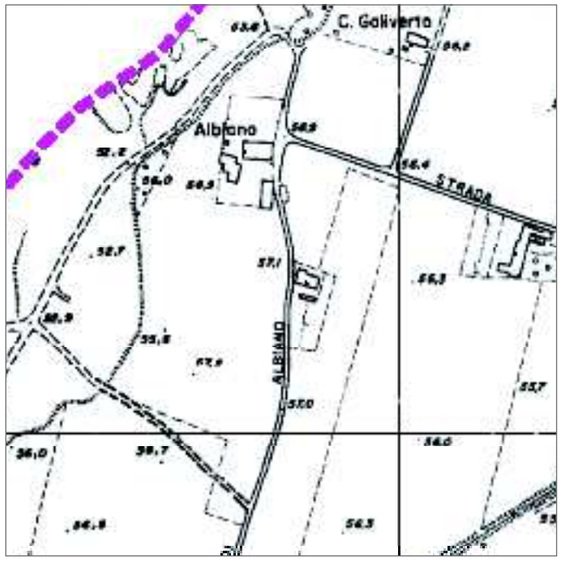

ORTOFOTO (agg. 2007) SCALA 1:5000

DEFINIZIONE DELL'INSEDIAMENTO

Tipologia insediativa	insediamento agricolo
Grado d'interesse	irrilevante
Vincoli e tutele	.....
Area pertinenziale d'interesse	.....
Note	.....

FOTO DELL'INSEDIAMENTO

INDIVIDUAZIONE DEI CORPI DI FABBRICA - SCALA 1:2000

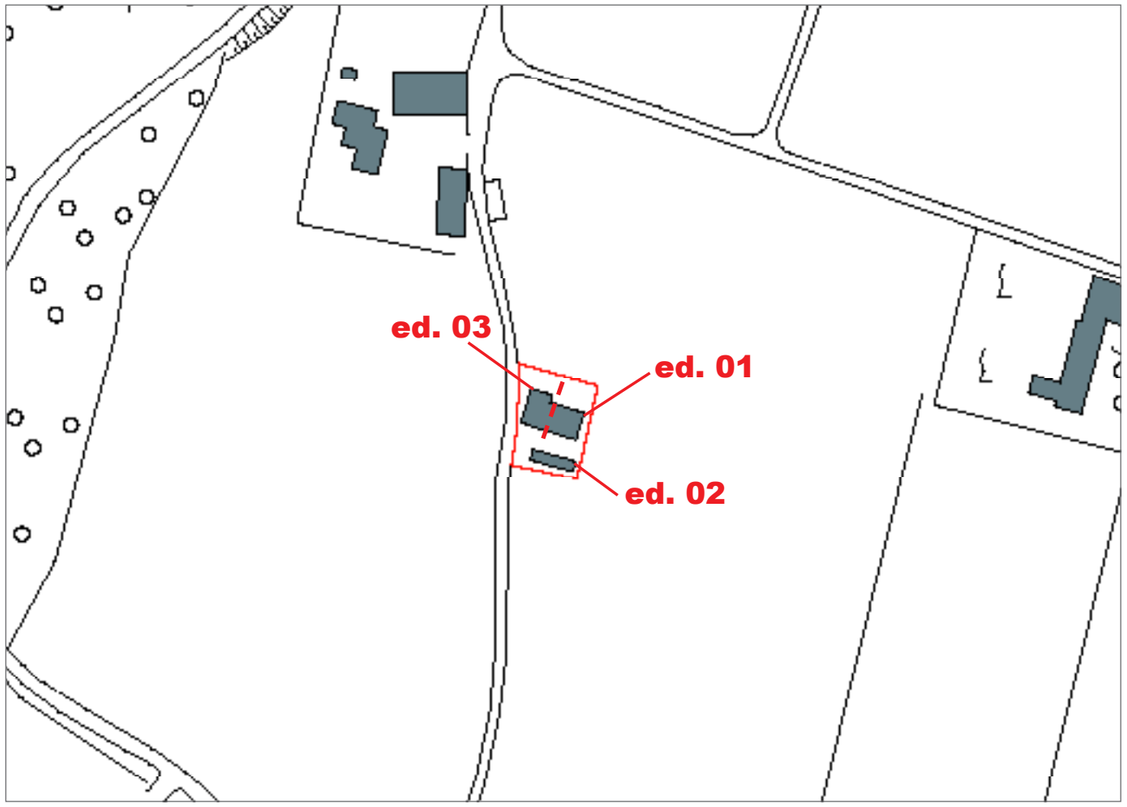

DEFINIZIONE DEI CORPI DI FABBRICA

N.	Tipologia edilizia	Grado d'interesse	Stato di conservazione	Stato d'uso	Destinazione d'uso
01	br	irrilevante	discreto	inutilizzato	agricolo
02	pf	irrilevante	discreto	inutilizzato	agricolo
03	pf	irrilevante	discreto	inutilizzato	agricolo
04					
05					
06					
07					
08					

FOTO DEI CORPI DI FABBRICA

Edificio 01

Edificio 02

Edificio 03

COMUNE DI PONTENURE

PSC - Quadro Conoscitivo

CENSIMENTO DEGLI INSEDIAMENTI IN ZONA AGRICOLA

Località: Strada vicinale di Albiano

UUI1 12

SCHEDA URBANISTICA

NCT	CODICE	NCTN	UUI1_12
PVC	LOCALIZZAZIONE	PVCC	Pontenure
		PVCL	Strada vicinale di Albiano
OGT	OGGETTO	OGTT	.....
		OGTD	.....
UBV	UBICAZIONE	UBVD	Strada Vicinale di Albiano
		UBVN	.....
		UBVP	.....
STU	CONDIZIONE URBANISTICA	STUT	PRG
		STUN	.....
		U01	agricolo / residenziale
		U02	....
		U03	.....
		U04	esistente
		U05	non esistente
		VIN	.....
CRD	RIFERIMENTI GEOGRAFICI	CRDR	WGS 84 UTM Zone 32N
		CRDY	985802,25093
		CRDX	562479,01518
		CRDZ	57,1

U06	ASSETTO URBANISTICO E GEOAMBIENTALE
U07	5f
U08	coltivazioni agrarie
U10	PTCP Progetti di tutela recupero e valorizzazione

U11	FATTORI DI RISCHIO
U12	assente
U13	assente
U14	assente
U15	depositi alluvionale di pianura prevalentemente ghiaiosi o limosi o misti

U16	ASSETTO TERRITORIALE
U17	2,44 km
U18	1,41 km

U20	CARATTERI INSEDIATIVI
U21	760 mq
U22	233 mq
U23	uniforme

U24	CARATTERI AMBIENTALI
U25	.....
U26	.....
U27	311,50 mt dal torrente Nure
U28	AES8 - Subsistema di Ravenna, Pleistocene superiore. - Olocene

U29	DATAZIONE CARTOGRAFICA
U30	1.890
U31	recuperabile

NOTE	

COMUNE DI PONTENURE

PSC - Quadro Conoscitivo

CENSIMENTO DEGLI INSEDIAMENTI IN ZONA AGRICOLA

Località: Albianino

UUI1 13

CTR (agg. 2007) SCALA 1:5000

ORTOFOTO (agg. 2007) SCALA 1:5000

DEFINIZIONE DELL'INSEDIAMENTO

Tipologia insediativa	Grande cascina
Grado d'interesse	storico - testimoniale
Vincoli e tutele	.....
Area pertinenziale d'interesse	corti, spazi lastricati e altre pertinenze di pregio / giardini e altre aree di particolare valore ambientale
Note	Villa Garibaldi contesto per cerimonie

FOTO DELL'INSEDIAMENTO

INDIVIDUAZIONE DEI CORPI DI FABBRICA - SCALA 1:2000

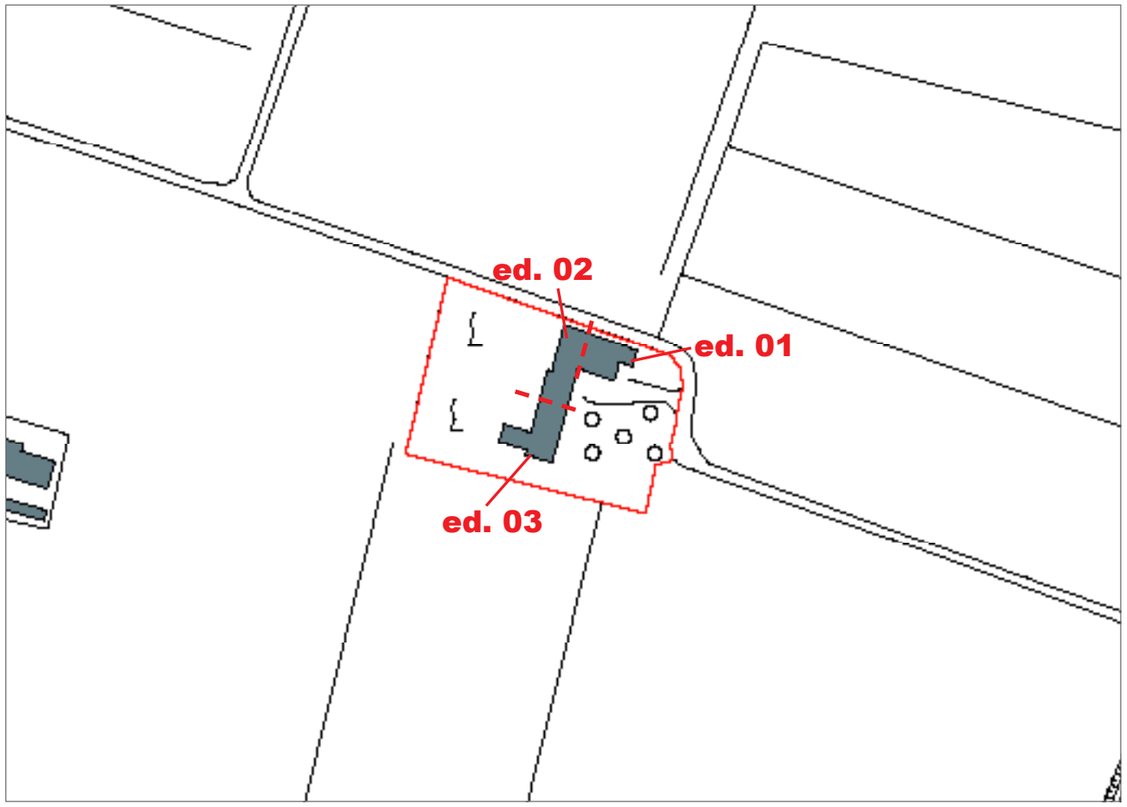

DEFINIZIONE DEI CORPI DI FABBRICA

N.	Tipologia edilizia	Grado d'interesse	Stato di conservazione	Stato d'uso	Destinazione d'uso
01	pf	storico - testimoniale	buono	utilizzato	servizi
02	sf	storico - testimoniale	buono	utilizzato	servizi
03	ba	storico - testimoniale	buono	utilizzato	servizi
04					
05					
06					
07					
08					

FOTO DEI CORPI DI FABBRICA

Edificio 01

Edificio 02

CENSIMENTO DEGLI INSEDIAMENTI IN ZONA AGRICOLA
Località: Albianino

SCHEDA URBANISTICA

NCT	CODICE	NCTN	UUI1_13
PVC	LOCALIZZAZIONE	PVCC	Pontenure
		PVCL	Albianino
OGT	OGGETTO	OGTT	tipo in linea giustapposto
		OGTD	Villa Garibaldi
UBV	UBICAZIONE	UBVD	Strada Comunale di Albianino
		UBVN	.....
		UBVP	.....
STU	CONDIZIONE URBANISTICA	STUT	PRG
		STUN	insediamenti ed edifici isolati di interesse testimoniale
		U01	agricolo / residenziale
		U02	....
		U03	.....
		U04	esistente
		U05	non esistente
		VIN	.....
CRD	RIFERIMENTI GEOGRAFICI	CRDR	WGS 84 UTM Zone 32N
		CRDY	985824,94723
		CRDX	562649,04225
		CRDZ	55,5

U06	ASSETTO URBANISTICO E GEOAMBIENTALE
U07	5f
U08	coltivazioni agrarie
U10	PTCP Progetti di tutela recupero e valorizzazione

U11	FATTORI DI RISCHIO
U12	assente
U13	assente
U14	assente
U15	depositi alluvionale di pianura prevalentemente ghiaiosi o limosi o misti

U16	ASSETTO TERRITORIALE
U17	2,48 km
U18	1,24 km

U20	CARATTERI INSEDIATIVI
U21	4.523 mq
U22	608 mq
U23	uniforme

U24	CARATTERI AMBIENTALI
U25	filari alberi / giardino
U26	.....
U27	458,68 mt dal torrente Nure
U28	AES8 - Subsistema di Ravenna, Pleistocene superiore. - Olocene

U29	DATAZIONE CARTOGRAFICA
U30	1.828
U31	integro

NOTE	

COMUNE DI PONTENURE

PSC - Quadro Conoscitivo

CENSIMENTO DEGLI INSEDIAMENTI IN ZONA AGRICOLA

Località: Campanazzo

UUI1 14

CTR (agg. 2007) SCALA 1:5000

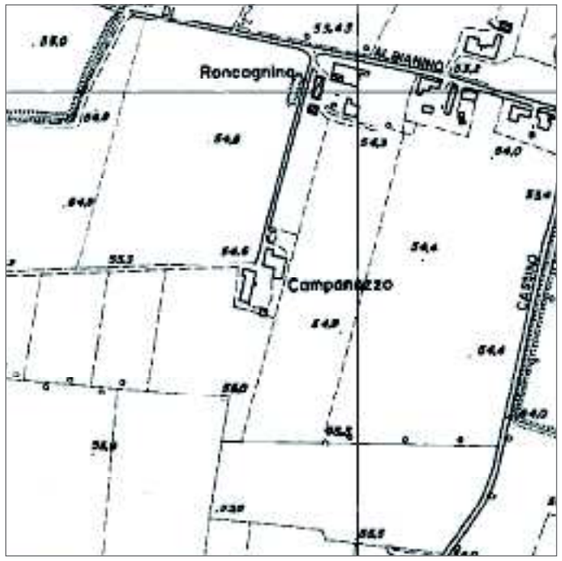

ORTOFOTO (agg. 2007) SCALA 1:5000

DEFINIZIONE DELL'INSEDIAMENTO

Tipologia insediativa	insediamento agricolo
Grado d'interesse	irrilevante
Vincoli e tutele	.....
Area pertinenziale d'interesse	.....
Note	.....

FOTO DELL'INSEDIAMENTO

INDIVIDUAZIONE DEI CORPI DI FABBRICA - SCALA 1:2000

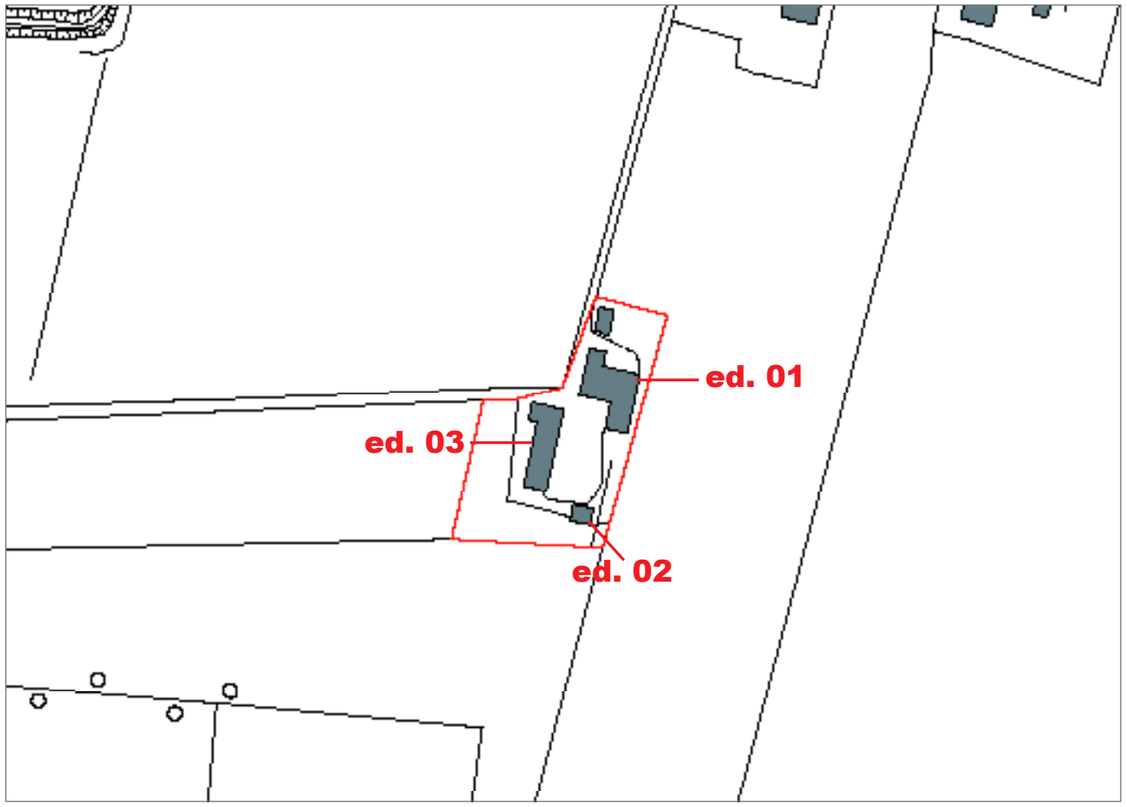

DEFINIZIONE DEI CORPI DI FABBRICA

N.	Tipologia edilizia	Grado d'interesse	Stato di conservazione	Stato d'uso	Destinazione d'uso
01	ba	irrilevante	buono	utilizzato	residenziale
02	sf	irrilevante	buono	utilizzato	agricolo
03	nc	irrilevante	buono	utilizzato	agricolo
04	ba	irrilevante	buono	utilizzato	residenziale
05					
06					
07					
08					

FOTO DEI CORPI DI FABBRICA

Edificio 01

Edificio 02

Edificio 03

Edificio 04

CENSIMENTO DEGLI INSEDIAMENTI IN ZONA AGRICOLA
Località: Campanazzo

SCHEDA URBANISTICA

NCT	CODICE	NCTN	UUI1_14
PVC	LOCALIZZAZIONE	PVCC	Pontenure
		PVCL	Campanazzo
OGT	OGGETTO	OGTT	corte piacentina
		OGTD	.....
UBV	UBICAZIONE	UBVD	Strada Comunale di Albianino
		UBVN	.....
		UBVP	.....
STU	CONDIZIONE URBANISTICA	STUT	PRG
		STUN	.....
		U01	agricolo / residenziale
		U02	....
		U03	.....
		U04	esistente
		U05	non esistente
		VIN	.....
CRD	RIFERIMENTI GEOGRAFICI	CRDR	WGS 84 UTM Zone 32N
		CRDY	985522,75613
		CRDX	562972,19455
		CRDZ	54,6

U06	ASSETTO URBANISTICO E GEOAMBIENTALE
U07	2a
U08	coltivazioni agrarie
U10	assente

U11	FATTORI DI RISCHIO
U12	assente
U13	assente
U14	assente
U15	depositi alluvionale di pianura prevalentemente ghiaiosi o limosi o misti

U16	ASSETTO TERRITORIALE
U17	2,27 km
U18	1,13 km

U20	CARATTERI INSEDIATIVI
U21	3.237 mq
U22	581 mq
U23	uniforme

U24	CARATTERI AMBIENTALI
U25	.....
U26	.....
U27	878,33 mt dal torrente Nure
U28	AES8 - Subsistema di Ravenna, Pleistocene superiore. - Olocene

U29	DATAZIONE CARTOGRAFICA
U30	non presente
U31	integro

NOTE	

COMUNE DI PONTENURE

PSC - Quadro Conoscitivo

CENSIMENTO DEGLI INSEDIAMENTI IN ZONA AGRICOLA

Località: Roncagnina

UUI1 15

CTR (agg. 2007) SCALA 1:5000

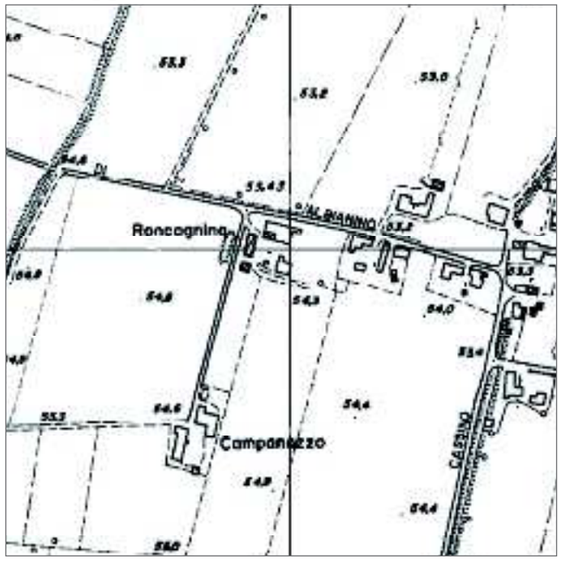

ORTOFOTO (agg. 2007) SCALA 1:5000

DEFINIZIONE DELL'INSEDIAMENTO

Tipologia insediativa	insediamento agricolo
Grado d'interesse	irrilevante
Vincoli e tutele	.....
Area pertinenziale d'interesse	corti, spazi lastricati e altre pertinenze di pregio
Note	.....

FOTO DELL'INSEDIAMENTO

INDIVIDUAZIONE DEI CORPI DI FABBRICA - SCALA 1:2000

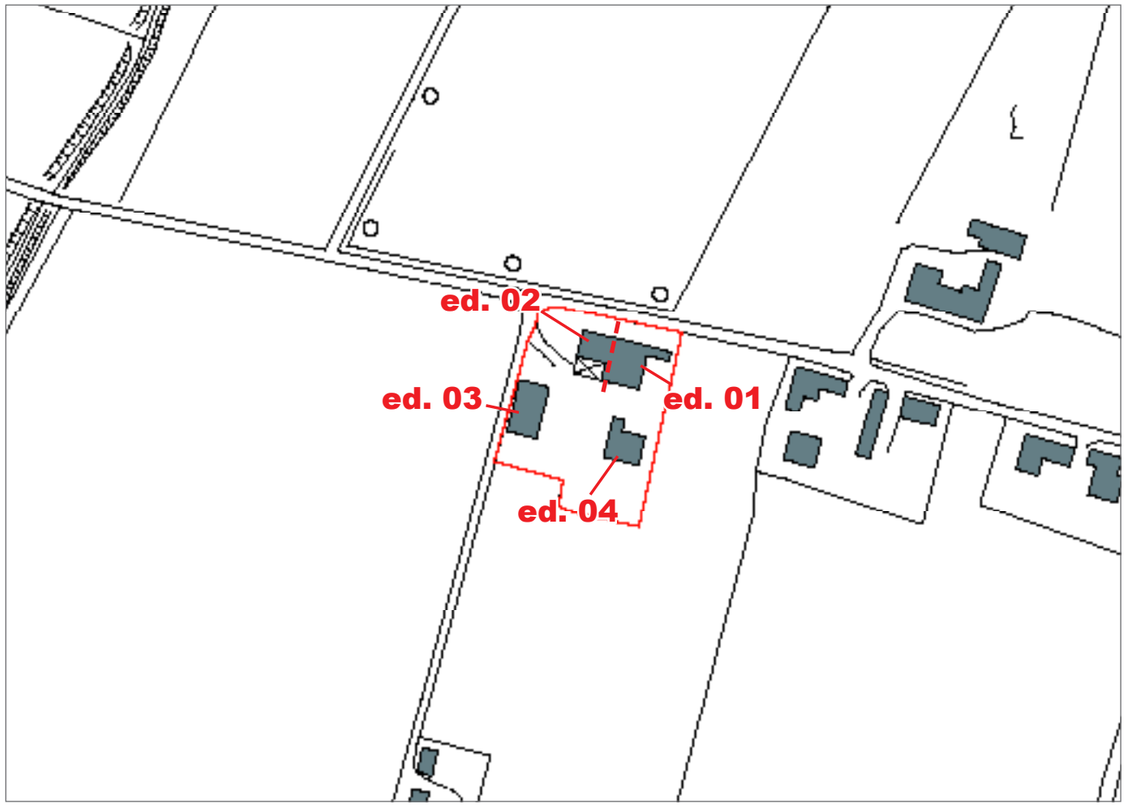

DEFINIZIONE DEI CORPI DI FABBRICA

N.	Tipologia edilizia	Grado d'interesse	Stato di conservazione	Stato d'uso	Destinazione d'uso
01	ba	irrilevante	mediocre	utilizzato	residenziale
02	sf	irrilevante	mediocre	utilizzato	agricolo
03	pf	irrilevante	mediocre	utilizzato	agricolo
04	pf	irrilevante	mediocre	utilizzato	residenziale
05					
06					
07					
08					

FOTO DEI CORPI DI FABBRICA

Edificio 01

Edificio 02

Edificio 03



Edificio 04

COMUNE DI PONTENURE

PSC - Quadro Conoscitivo

CENSIMENTO DEGLI INSEDIAMENTI IN ZONA AGRICOLA
Località: Roncagnina

UUI1 15

SCHEDA URBANISTICA

NCT	CODICE	NCTN	UUI1_15
PVC	LOCALIZZAZIONE	PVCC	Pontenure
		PVCL	Roncagnina
OGT	OGGETTO	OGTT	.....
		OGTD	corte piacentina
UBV	UBICAZIONE	UBVD	Strada Comunale di Albianino
		UBVN	25
		UBVP	.....
STU	CONDIZIONE URBANISTICA	STUT	PRG
		STUN	complessi agricoli
		U01	agricolo / residenziale
		U02	....
		U03	.....
		U04	esistente
		U05	non esistente
		VIN	.....
CRD	RIFERIMENTI GEOGRAFICI	CRDR	WGS 84 UTM Zone 32N
		CRDY	985676,68114
		CRDX	563038,9369
		CRDZ	54,3

U06	ASSETTO URBANISTICO E GEOAMBIENTALE
U07	2a
U08	Coltivazioni agrarie
U10	assente

U11	FATTORI DI RISCHIO
U12	assente
U13	assente
U14	assente
U15	depositi alluvionale di pianura prevalentemente ghiaiosi o limosi o misti

U16	ASSETTO TERRITORIALE
U17	2,44 km
U18	9,83 km

U20	CARATTERI INSEDIATIVI
U21	2.933 mq
U22	571 mq
U23	uniforme

U24	CARATTERI AMBIENTALI
U25	.....
U26	aia lastricata / forno
U27	861,99 mt dal torrente Nure
U28	AES8 - Subsistema di Ravenna, Pleistocene superiore. - Olocene

U29	DATAZIONE CARTOGRAFICA
U30	1.828
U31	recuperabile

NOTE	

COMUNE DI PONTENURE

PSC - Quadro Conoscitivo

CENSIMENTO DEGLI INSEDIAMENTI IN ZONA AGRICOLA

Località: Cassino di Sotto

UUI1 16

CTR (agg. 2007) SCALA 1:5000

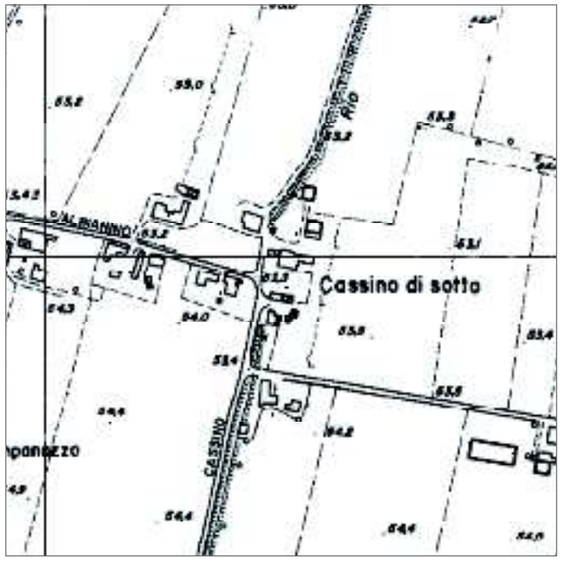

ORTOFOTO (agg. 2007) SCALA 1:5000

DEFINIZIONE DELL'INSEDIAMENTO

Tipologia insediativa	insediamento residenziale
Grado d'interesse	irrilevante
Vincoli e tutele	.....
Area pertinenziale d'interesse	corti, spazi lastricati e altre pertinenze di pregio
Note	.....

FOTO DELL'INSEDIAMENTO

INDIVIDUAZIONE DEI CORPI DI FABBRICA - SCALA 1:2000

DEFINIZIONE DEI CORPI DI FABBRICA

N.	Tipologia edilizia	Grado d'interesse	Stato di conservazione	Stato d'uso	Destinazione d'uso
01	ba	irrilevante	discreto	parzialmente utilizzato	residenziale
02	sf	irrilevante	discreto	parzialmente utilizzato	residenziale
03	pf	irrilevante	discreto	parzialmente utilizzato	agricolo
04	pf	irrilevante	discreto	parzialmente utilizzato	agricolo
05					
06					
07					
08					

FOTO DEI CORPI DI FABBRICA

Edificio 01

Edificio 02

Edificio 03

Edificio 04

CENSIMENTO DEGLI INSEDIAMENTI IN ZONA AGRICOLA
Località: Cassino di Sotto

SCHEDA URBANISTICA

NCT	CODICE	NCTN	UUI1_16
PVC	LOCALIZZAZIONE	PVCC	Pontenure
		PVCL	Cassino di Sotto
OGT	OGGETTO	OGTT	.....
		OGTD	.....
UBV	UBICAZIONE	UBVD	Strada Comunale di Albianino
		UBVN	.....
		UBVP	.....
STU	CONDIZIONE URBANISTICA	STUT	PRG
		STUN	zone di vecchia formazione
		U01	agricolo / residenziale
		U02	....
		U03	.....
		U04	esistente
		U05	non esistente
		VIN	.....
CRD	RIFERIMENTI GEOGRAFICI	CRDR	WGS 84 UTM Zone 32N
		CRDY	985652,44507
		CRDX	563207,01558
		CRDZ	54,0

U06	ASSETTO URBANISTICO E GEOAMBIENTALE
U07	2a
U08	coltivazioni agrarie
U10	assente

U11	FATTORI DI RISCHIO
U12	assente
U13	assente
U14	assente
U15	depositi alluvionale di pianura prevalentemente ghiaiosi o limosi o misti

U16	ASSETTO TERRITORIALE
U17	2,46 km
U18	9,24 km

U20	CARATTERI INSEDIATIVI
U21	2.235 mq
U22	428 mq
U23	uniforme

U24	CARATTERI AMBIENTALI
U25	.....
U26	aia lastricata / forno
U27	938,44 mt dal torrente Nure
U28	AES8 - Subsistema di Ravenna, Pleistocene superiore. - Olocene

U29	DATAZIONE CARTOGRAFICA
U30	1.828
U31	recuperabile

NOTE	

COMUNE DI PONTENURE

PSC - Quadro Conoscitivo

CENSIMENTO DEGLI INSEDIAMENTI IN ZONA AGRICOLA

Località: Giardino

UUI1 17

CTR (agg. 2007) SCALA 1:5000

ORTOFOTO (agg. 2007) SCALA 1:5000

Tipologia insediativa	insediamento colonico a corte
Grado d'interesse	storico - artistico / ambientale
Vincoli e tutele	Bene culturale disciplinato dal D. Lgs. 42/2004 - parte
Area pertinenziale d'interesse	.....
Note	.....

INDIVIDUAZIONE DEI CORPI DI FABBRICA - SCALA 1:2000

DEFINIZIONE DEI CORPI DI FABBRICA

N.	Tipologia edilizia	Grado d'interesse	Stato di conservazione	Stato d'uso	Destinazione d'uso
01	pm	ambientale	buono	utilizzato	residenziale
02	pf	ambientale	buono	utilizzato	agricolo
03	EAd	ambientale	buono	utilizzato	agricolo
04	ba	ambientale	cattivo	inutilizzato	residenziale
05	sf	storico - testimoniale	cattivo	inutilizzato	agricolo
06	pf	storico - testimoniale	cattivo	inutilizzato	agricolo
07	pf	storico - testimoniale	cattivo	inutilizzato	agricolo
08	sf	storico - testimoniale	cattivo	inutilizzato	agricolo
09	co	storico - testimoniale	cattivo	inutilizzato	agricolo

FOTO DEI CORPI DI FABBRICA

Edificio 01

Edificio 03

Edificio 04

Edificio 05

COMUNE DI PONTENURE

PSC - Quadro Conoscitivo

CENSIMENTO DEGLI INSEDIAMENTI IN ZONA AGRICOLA
Località: Giardino

UUI1 17

SCHEDA URBANISTICA

NCT	CODICE	NCTN	UUI1_17
PVC	LOCALIZZAZIONE	PVCC	Pontenure
		PVCL	Cassino di Sotto
OGT	OGGETTO	OGTT	corte piacentina
		OGTD	Podere Giardino
UBV	UBICAZIONE	UBVD	Strada Comunale di Muradello
		UBVN	74
		UBVP	.....
STU	CONDIZIONE URBANISTICA	STUT	PRG
		STUN	.....
		U01	residenziale
		U02	....
		U03	.....
		U04	esistente
		U05	non esistente
		VIN	D. Lgs. 42/2004
CRD	RIFERIMENTI GEOGRAFICI	CRDR	WGS 84 UTM Zone 32N
		CRDY	985506,81547
		CRDX	563460,71654
		CRDZ	54,0

U06	ASSETTO URBANISTICO E GEOAMBIENTALE
U07	2a
U08	coltivazioni agrarie
U10	assente

U11	FATTORI DI RISCHIO
U12	assente
U13	assente
U14	Vulnerabilità alta
U15	depositi alluvionale di pianura prevalentemente ghiaiosi o limosi o misti

U16	ASSETTO TERRITORIALE
U17	2,46 km
U18	8,56 km

U20	CARATTERI INSEDIATIVI
U21	5.398 mq
U22	1.091 mq
U23	uniforme

U24	CARATTERI AMBIENTALI
U25	.....
U26	.....
U27	1.275,16 mt dal torrente Nure
U28	AES8 - Subsistema di Ravenna, Pleistocene superiore. - Olocene

U29	DATAZIONE CARTOGRAFICA
U30	1.828
U31	integro

NOTE	

COMUNE DI PONTENURE

PSC - Quadro Conoscitivo

CENSIMENTO DEGLI INSEDIAMENTI IN ZONA AGRICOLA

Località: Cassino di Mezzo

UUI1 18

CTR (agg. 2007) SCALA 1:5000

ORTOFOTO (agg. 2007) SCALA 1:5000

DEFINIZIONE DELL'INSEDIAMENTO

Tipologia insediativa	insediamento residenziale
Grado d'interesse	irrilevante
Vincoli e tutele	.....
Area pertinenziale d'interesse	.....
Note	.....

FOTO DELL'INSEDIAMENTO

INDIVIDUAZIONE DEI CORPI DI FABBRICA - SCALA 1:2000

DEFINIZIONE DEI CORPI DI FABBRICA

N.	Tipologia edilizia	Grado d'interesse	Stato di conservazione	Stato d'uso	Destinazione d'uso
01	ER	irrilevante	buono	utilizzato	residenziale
02	ER	irrilevante	buono	utilizzato	residenziale
03	ER	irrilevante	buono	utilizzato	residenziale
04	EAd	irrilevante	buono	utilizzato	agricolo
05	ER	irrilevante	buono	utilizzato	residenziale
06	ER	irrilevante	buono	utilizzato	residenziale
07					
08					

FOTO DEI CORPI DI FABBRICA



Edificio 02

Edificio 03

Edificio 05

Edificio 06

CENSIMENTO DEGLI INSEDIAMENTI IN ZONA AGRICOLA
Località: Cassino di Mezzo

SCHEDA URBANISTICA

NCT	CODICE	NCTN	UUI1_18
PVC	LOCALIZZAZIONE	PVCC	Pontenure
		PVCL	Cassino di Mezzo
OGT	OGGETTO	OGTT	.....
		OGTD	.....
UBV	UBICAZIONE	UBVD	Strada Comunale di Muradello
		UBVN	.....
		UBVP	.....
STU	CONDIZIONE URBANISTICA	STUT	PRG
		STUN	.....
		U01	residenziale
		U02	....
		U03	.....
		U04	esistente
		U05	non esistente
		VIN	.....
CRD	RIFERIMENTI GEOGRAFICI	CRDR	WGS 84 UTM Zone 32N
		CRDY	985247,94614
		CRDX	563468,52920
		CRDZ	55,0

U06	ASSETTO URBANISTICO E GEOAMBIENTALE
U07	2a
U08	coltivazioni agrarie
U10	assente

U11	FATTORI DI RISCHIO
U12	assente
U13	assente
U14	Vulnerabilità alta
U15	depositi alluvionale di pianura prevalentemente ghiaiosi o limosi o misti

U16	ASSETTO TERRITORIALE
U17	2,24 km
U18	8,63 km

U20	CARATTERI INSEDIATIVI
U21	5.453 mq
U22	854 mq
U23	uniforme

U24	CARATTERI AMBIENTALI
U25	.....
U26	.....
U27	1.445,62 mt dal torrente Nure
U28	AES8 - Subsistema di Ravenna, Pleistocene superiore. - Olocene

U29	DATAZIONE CARTOGRAFICA
U30	1.828
U31	integro

NOTE	

COMUNE DI PONTENURE

PSC - Quadro Conoscitivo

CENSIMENTO DEGLI INSEDIAMENTI IN ZONA AGRICOLA

Località: Cassino di Sopra

UUI1 19

CTR (agg. 2007) SCALA 1:5000

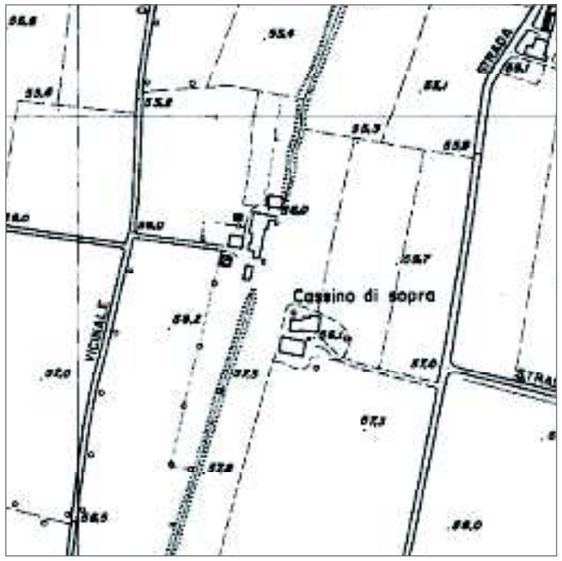

ORTOFOTO (agg. 2007) SCALA 1:5000



DEFINIZIONE DELL'INSEDIAMENTO

Tipologia insediativa	insediamento agricolo
Grado d'interesse	irrilevante
Vincoli e tutele	.....
Area pertinenziale d'interesse	.....
Note	.....

FOTO DELL'INSEDIAMENTO

INDIVIDUAZIONE DEI CORPI DI FABBRICA - SCALA 1:2000

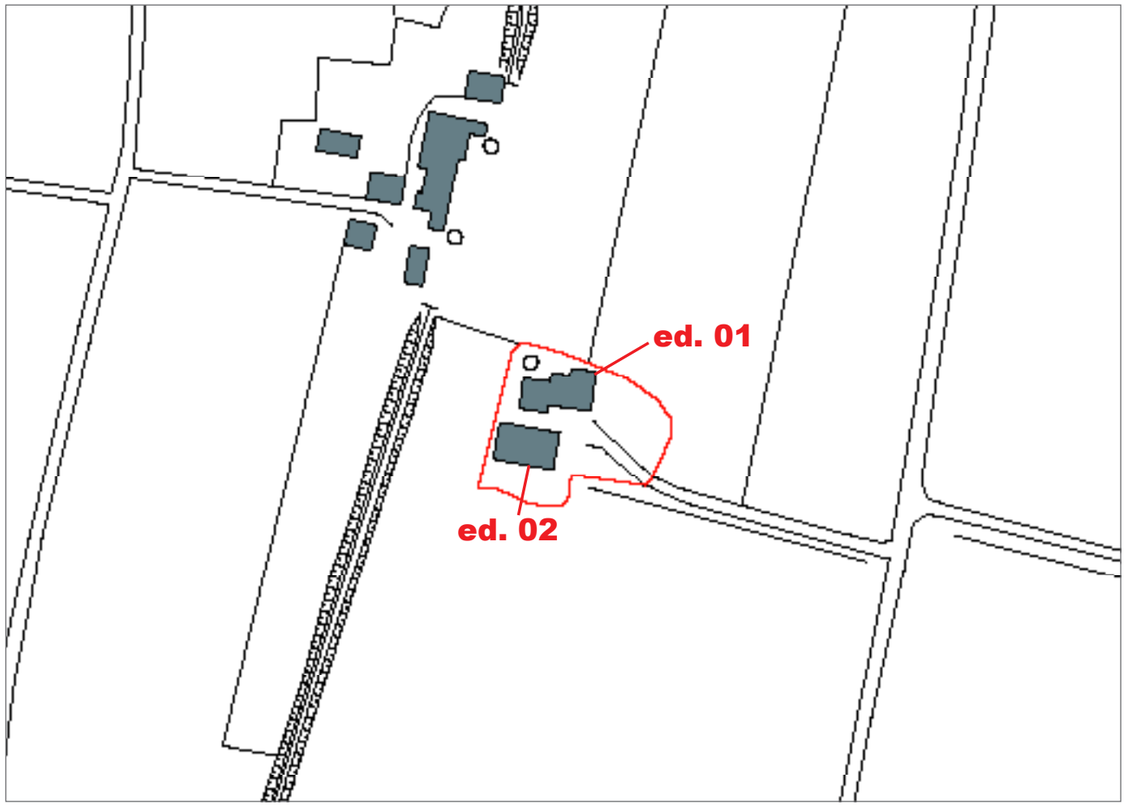

DEFINIZIONE DEI CORPI DI FABBRICA

N.	Tipologia edilizia	Grado d'interesse	Stato di conservazione	Stato d'uso	Destinazione d'uso
01	ap	irrilevante	buono	utilizzato	residenziale
02	pf	irrilevante	discreto	utilizzato	agricolo
03					
04					
05					
06					
07					
08					

FOTO DEI CORPI DI FABBRICA

Edificio 01



Edificio 02

CENSIMENTO DEGLI INSEDIAMENTI IN ZONA AGRICOLA
Località: Cassino di Sopra

SCHEDA URBANISTICA

NCT	CODICE	NCTN	UUI1_19
PVC	LOCALIZZAZIONE	PVCC	Pontenure
		PVCL	Cassino di Sopra
OGT	OGGETTO	OGTT	.....
		OGTD	.....
UBV	UBICAZIONE	UBVD	Strada Comunale di Muradello
		UBVN	.....
		UBVP	.....
STU	CONDIZIONE URBANISTICA	STUT	PRG
		STUN	.....
		U01	residenziale
		U02	....
		U03	.....
		U04	esistente
		U05	non esistente
		VIN	.....
CRD	RIFERIMENTI GEOGRAFICI	CRDR	WGS 84 UTM Zone 32N
		CRDY	984998,88820
		CRDX	563243,05414
		CRDZ	56,1

U06	ASSETTO URBANISTICO E GEOAMBIENTALE
U07	2a
U08	coltivazioni agrarie
U10	assente

U11	FATTORI DI RISCHIO
U12	assente
U13	assente
U14	vulnerabilità alta
U15	depositi alluvionale di pianura prevalentemente ghiaiosi o limosi o misti

U16	ASSETTO TERRITORIALE
U17	1,91 km
U18	1,41 km

U20	CARATTERI INSEDIATIVI
U21	2.239 mq
U22	500 mq
U23	uniforme

U24	CARATTERI AMBIENTALI
U25	.....
U26	pozzo
U27	1.360,52 mt dal torrente Nure
U28	AES8 - Subsistema di Ravenna, Pleistocene superiore. - Olocene

U29	DATAZIONE CARTOGRAFICA
U30	1.828
U31	integro

NOTE	

COMUNE DI PONTENURE

PSC - Quadro Conoscitivo

CENSIMENTO DEGLI INSEDIAMENTI IN ZONA AGRICOLA

Località: Cassino di Sopra bis

UUI1 20

CTR (agg. 2007) SCALA 1:5000

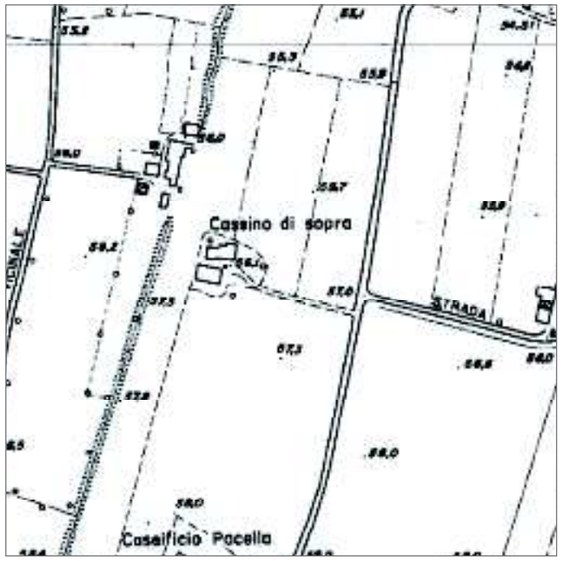

ORTOFOTO (agg. 2007) SCALA 1:5000



DEFINIZIONE DELL'INSEDIAMENTO

Tipologia insediativa	insediamento agricolo
Grado d'interesse	irrilevante
Vincoli e tutele	.....
Area pertinenziale d'interesse	.....
Note	.....

FOTO DELL'INSEDIAMENTO

INDIVIDUAZIONE DEI CORPI DI FABBRICA - SCALA 1:2000

DEFINIZIONE DEI CORPI DI FABBRICA

N.	Tipologia edilizia	Grado d'interesse	Stato di conservazione	Stato d'uso	Destinazione d'uso
01	pf	irrilevante	buono	utilizzato	residenziale
02	nc	irrilevante	buono	utilizzato	residenziale
03	pf	irrilevante	buono	utilizzato	residenziale
04	pf	irrilevante	buono	utilizzato	residenziale
05	ap	irrilevante	buono	utilizzato	residenziale
06					
07					
08					

FOTO DEI CORPI DI FABBRICA



Edificio 02

Edificio 04

Edificio 05

COMUNE DI PONTENURE

PSC - Quadro Conoscitivo

CENSIMENTO DEGLI INSEDIAMENTI IN ZONA AGRICOLA
Località: Cassino di Sopra

UUI1 20

SCHEDA URBANISTICA

NCT	CODICE	NCTN	UUI1_20
PVC	LOCALIZZAZIONE	PVCC	Pontenure
		PVCL	Cassino di Sopra
OGT	OGGETTO	OGTT	.....
		OGTD	.....
UBV	UBICAZIONE	UBVD	Strada Vicinale di Cassino
		UBVN	11
		UBVP	.....
STU	CONDIZIONE URBANISTICA	STUT	PRG
		STUN	.....
		U01	residenziale
		U02	....
		U03	.....
		U04	esistente
		U05	non esistente
		VIN	.....
CRD	RIFERIMENTI GEOGRAFICI	CRDR	WGS 84 UTM Zone 32N
		CRDY	985090,36296
		CRDX	563190,30655
		CRDZ	56,0

U06	ASSETTO URBANISTICO E GEOAMBIENTALE
U07	2a
U08	coltivazioni agrarie
U10	assente

U11	FATTORI DI RISCHIO
U12	assente
U13	assente
U14	vulnerabilità alta
U15	depositi alluvionale di pianura prevalentemente ghiaiosi o limosi o misti

U16	ASSETTO TERRITORIALE
U17	1,96 km
U18	1,35 km

U20	CARATTERI INSEDIATIVI
U21	4.851 mq
U22	886 mq
U23	uniforme

U24	CARATTERI AMBIENTALI
U25	.....
U26	.....
U27	1.278,81 mt dal torrente Nure
U28	AES8 - Subsistema di Ravenna, Pleistocene superiore. - Olocene

U29	DATAZIONE CARTOGRAFICA
U30	1.828
U31	integro

NOTE	

COMUNE DI PONTENURE

PSC - Quadro Conoscitivo

CENSIMENTO DEGLI INSEDIAMENTI IN ZONA AGRICOLA

Località: Fontanoni

UUI1 21

CTR (agg. 2007) SCALA 1:5000

ORTOFOTO (agg. 2007) SCALA 1:5000

DEFINIZIONE DELL'INSEDIAMENTO

Tipologia insediativa	insediamento agricolo
Grado d'interesse	irrilevante
Vincoli e tutele	.....
Area pertinenziale d'interesse	.....
Note	.....

FOTO DELL'INSEDIAMENTO

INDIVIDUAZIONE DEI CORPI DI FABBRICA - SCALA 1:2000

DEFINIZIONE DEI CORPI DI FABBRICA

N.	Tipologia edilizia	Grado d'interesse	Stato di conservazione	Stato d'uso	Destinazione d'uso
01	ap	irrilevante	discreto	utilizzato	residenziale
02	pf	irrilevante	discreto	utilizzato	agricolo
08					

FOTO DEI CORPI DI FABBRICA

Edificio 01

Edificio 02

CENSIMENTO DEGLI INSEDIAMENTI IN ZONA AGRICOLA
Località: Fontanoni

SCHEDA URBANISTICA

NCT	CODICE	NCTN	UUI1_21
PVC	LOCALIZZAZIONE	PVCC	Pontenure
		PVCL	Fontanoni
OGT	OGGETTO	OGTT	.....
		OGTD	.....
UBV	UBICAZIONE	UBVD	Strada Comunale di Muradello
		UBVN	.....
		UBVP	.....
STU	CONDIZIONE URBANISTICA	STUT	PRG
		STUN	.....
		U01	residenziale / agricolo
		U02	....
		U03	.....
		U04	esistente
		U05	non esistente
		VIN	.....
CRD	RIFERIMENTI GEOGRAFICI	CRDR	WGS 84 UTM Zone 32N
		CRDY	985245,21473
		CRDX	562892,13163
		CRDZ	56,2

U06	ASSETTO URBANISTICO E GEOAMBIENTALE
U07	2a
U08	.....
U10	assente

U11	FATTORI DI RISCHIO
U12	assente
U13	assente
U14	assente
U15	depositi alluvionale di pianura prevalentemente ghiaiosi o limosi o misti

U16	ASSETTO TERRITORIALE
U17	1,98 km
U18	1,38 km

U20	CARATTERI INSEDIATIVI
U21	1.944 mq
U22	366 mq
U23	uniforme

U24	CARATTERI AMBIENTALI
U25	.....
U26	.....
U27	947,46 mt dal torrente Nure
U28	AES8 - Subsistema di Ravenna, Pleistocene superiore. - Olocene

U29	DATAZIONE CARTOGRAFICA
U30	1.828
U31	integro

NOTE	

COMUNE DI PONTENURE

PSC - Quadro Conoscitivo

CENSIMENTO DEGLI INSEDIAMENTI IN ZONA AGRICOLA

Località: Falconcella

UUI1 22

CTR (agg. 2007) SCALA 1:5000

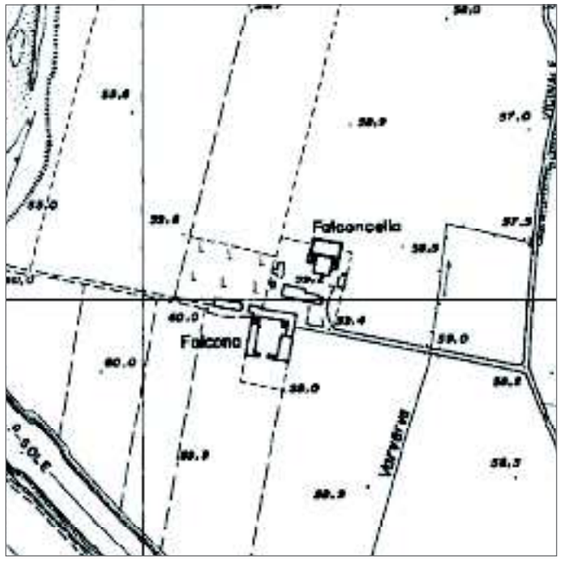

ORTOFOTO (agg. 2007) SCALA 1:5000

DEFINIZIONE DELL'INSEDIAMENTO

Tipologia insediativa	insediamento agricolo
Grado d'interesse	irrilevante
Vincoli e tutele	.....
Area pertinenziale d'interesse	.....
Note	.....

FOTO DELL'INSEDIAMENTO

INDIVIDUAZIONE DEI CORPI DI FABBRICA - SCALA 1:2000

DEFINIZIONE DEI CORPI DI FABBRICA

N.	Tipologia edilizia	Grado d'interesse	Stato di conservazione	Stato d'uso	Destinazione d'uso
01	ba	irrilevante	buono	utilizzato	residenziale
02	nc	irrilevante	buono	utilizzato	agricolo
03	sf	irrilevante	buono	utilizzato	agricolo
04	nc	irrilevante	buono	utilizzato	agricolo
05					
06					
07					
08					

FOTO DEI CORPI DI FABBRICA

Edificio 01

Edificio 02

COMUNE DI PONTENURE

PSC - Quadro Conoscitivo

CENSIMENTO DEGLI INSEDIAMENTI IN ZONA AGRICOLA
Località: Falconcella

UUI1 22

SCHEDA URBANISTICA

NCT	CODICE	NCTN	UUI1_22
PVC	LOCALIZZAZIONE	PVCC	Pontenure
		PVCL	Falconcella
OGT	OGGETTO	OGTT	corte piacentina
		OGTD	.....
UBV	UBICAZIONE	UBVD	Strada Vicinale di Albiano
		UBVN	.....
		UBVP	.....
STU	CONDIZIONE URBANISTICA	STUT	PRG
		STUN	.....
		U01	residenziale / agricolo
		U02	....
		U03	.....
		U04	esistente
		U05	non esistente
		VIN	.....
CRD	RIFERIMENTI GEOGRAFICI	CRDR	WGS 84 UTM Zone 32N
		CRDY	985197,05586
		CRDX	562189,14187
		CRDZ	59,4

U06	ASSETTO URBANISTICO E GEOAMBIENTALE
U07	2a
U08	.....
U10	PTCP Progetti di tutela recupero e valorizzazione

U11	FATTORI DI RISCHIO
U12	assente
U13	assente
U14	assente
U15	depositi alluvionale di pianura prevalentemente ghiaiosi o limosi o misti

U16	ASSETTO TERRITORIALE
U17	1,82 km
U18	1,82 km

U20	CARATTERI INSEDIATIVI
U21	3.516 mq
U22	1.017 mq
U23	uniforme

U24	CARATTERI AMBIENTALI
U25	giardino
U26	.....
U27	305,60 mt dal torrente Nure
U28	AES8 - Subsistema di Ravenna, Pleistocene superiore. - Olocene

U29	DATAZIONE CARTOGRAFICA
U30	1.828
U31	integro

NOTE	

COMUNE DI PONTENURE

PSC - Quadro Conoscitivo

CENSIMENTO DEGLI INSEDIAMENTI IN ZONA AGRICOLA

Località: Falcona

UUI1 23

CTR (agg. 2007) SCALA 1:5000

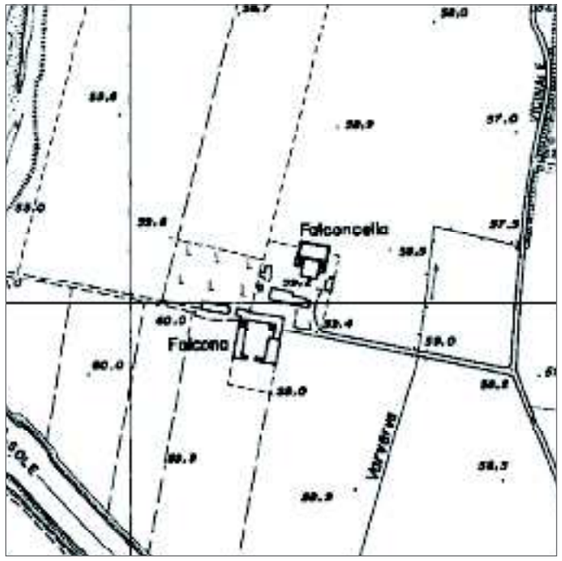

ORTOFOTO (agg. 2007) SCALA 1:5000

DEFINIZIONE DELL'INSEDIAMENTO

Tipologia insediativa	Insediamento colonico a corte
Grado d'interesse	ambientale
Vincoli e tutele	.....
Area pertinenziale d'interesse	.....
Note	.....

FOTO DELL'INSEDIAMENTO

INDIVIDUAZIONE DEI CORPI DI FABBRICA - SCALA 1:2000

DEFINIZIONE DEI CORPI DI FABBRICA

N.	Tipologia edilizia	Grado d'interesse	Stato di conservazione	Stato d'uso	Destinazione d'uso
01	to	irrilevante	buono	utilizzato	residenziale
02	ba	irrilevante	buono	utilizzato	agricolo
03	pf	irrilevante	buono	utilizzato	agricolo
04	pf	irrilevante	buono	utilizzato	agricolo
05	sf	irrilevante	buono	utilizzato	agricolo
06					
07					
08					

FOTO DEI CORPI DI FABBRICA

Edificio 03

Edificio 04

CENSIMENTO DEGLI INSEDIAMENTI IN ZONA AGRICOLA
Località: Falcona

SCHEDA URBANISTICA

NCT	CODICE	NCTN	UUI1_23
PVC	LOCALIZZAZIONE	PVCC	Pontenure
		PVCL	Falcona
OGT	OGGETTO	OGTT	corte lombarda
		OGTD	.....
UBV	UBICAZIONE	UBVD	Strada Vicinale di Albiano
		UBVN	.....
		UBVP	.....
STU	CONDIZIONE URBANISTICA	STUT	PRG
		STUN	.....
		U01	residenziale / agricolo
		U02	....
		U03	.....
		U04	esistente
		U05	non esistente
		VIN	.....
CRD	RIFERIMENTI GEOGRAFICI	CRDR	WGS 84 UTM Zone 32N
		CRDY	985158,00095
		CRDX	562149,36500
		CRDZ	60,0

U06	ASSETTO URBANISTICO E GEOAMBIENTALE
U07	2a
U08	.....
U10	PTCP Progetti di tutela recupero e valorizzazione

U11	FATTORI DI RISCHIO
U12	assente
U13	assente
U14	assente
U15	depositi alluvionale di pianura prevalentemente ghiaiosi o limosi o misti

U16	ASSETTO TERRITORIALE
U17	1,78 km
U18	1,78 km

U20	CARATTERI INSEDIATIVI
U21	2.621 mq
U22	911 mq
U23	uniforme

U24	CARATTERI AMBIENTALI
U25	.....
U26	aia lastricata
U27	287,06 mt dal torrente Nure
U28	AES8 - Subsistema di Ravenna, Pleistocene superiore. - Olocene

U29	DATAZIONE CARTOGRAFICA
U30	1.828
U31	integro

NOTE	

COMUNE DI PONTENURE

PSC - Quadro Conoscitivo

CENSIMENTO DEGLI INSEDIAMENTI IN ZONA AGRICOLA

Località: La Selvatica

UUI1 24

CTR (agg. 2007) SCALA 1:5000

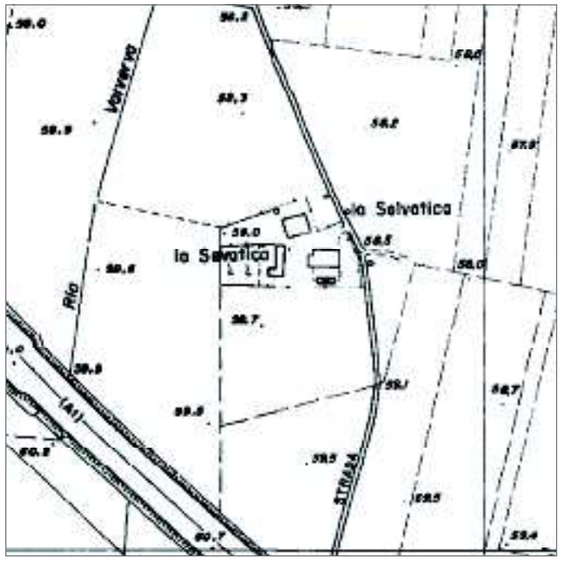

ORTOFOTO (agg. 2007) SCALA 1:5000

DEFINIZIONE DELL'INSEDIAMENTO

Tipologia insediativa	cascina minore
Grado d'interesse	ambientale
Vincoli e tutele	.....
Area pertinenziale d'interesse	giardini e altre aree di particolare valore ambientale
Note	.....

FOTO DELL'INSEDIAMENTO

INDIVIDUAZIONE DEI CORPI DI FABBRICA - SCALA 1:2000

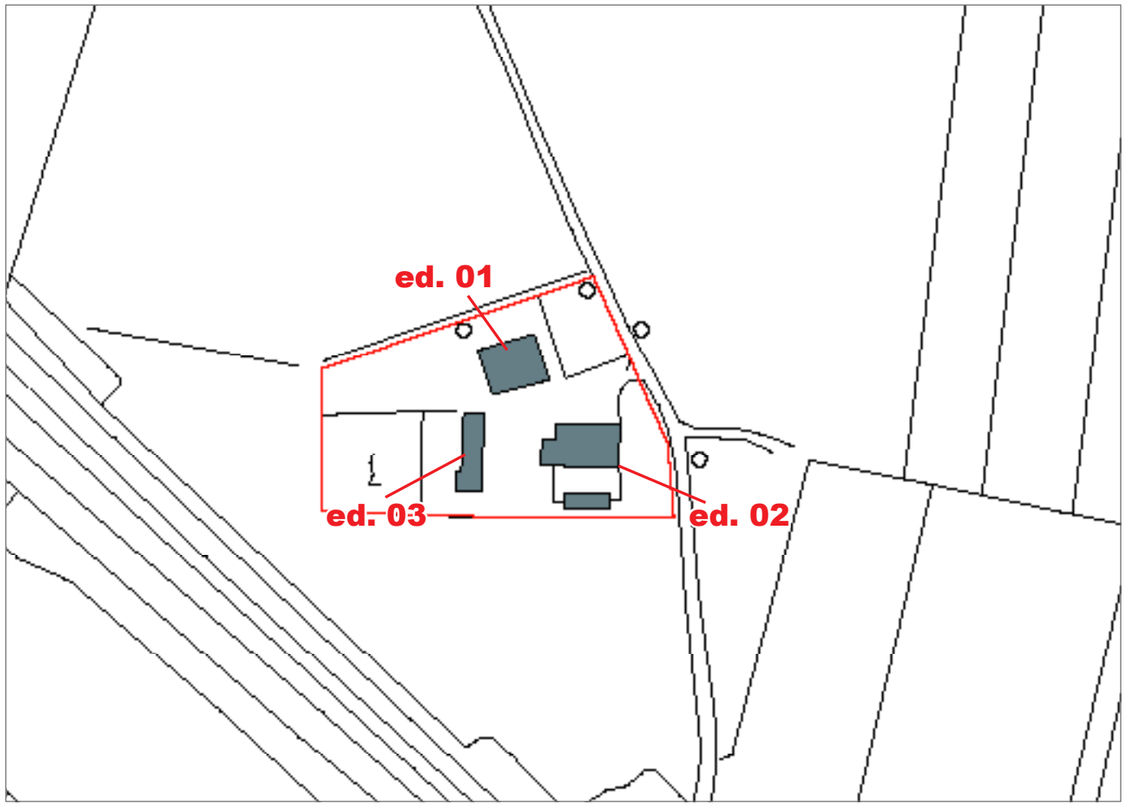

DEFINIZIONE DEI CORPI DI FABBRICA

N.	Tipologia edilizia	Grado d'interesse	Stato di conservazione	Stato d'uso	Destinazione d'uso
01	cc	irrilevante	buono	utilizzato	residenziale
02	sf	irrilevante	buono	utilizzato	residenziale
03	sf	irrilevante	buono	utilizzato	residenziale
04					
05					
06					
07					
08					

FOTO DEI CORPI DI FABBRICA

Edificio 02



Edificio 03

COMUNE DI PONTENURE

PSC - Quadro Conoscitivo

CENSIMENTO DEGLI INSEDIAMENTI IN ZONA AGRICOLA
Località: La Selvatica

UUI1 24

SCHEDA URBANISTICA

NCT	CODICE	NCTN	UUI1_24
PVC	LOCALIZZAZIONE	PVCC	Pontenure
		PVCL	La Selvatica
OGT	OGGETTO	OGTT	corte piacentina
		OGTD	.....
UBV	UBICAZIONE	UBVD	Strada Vicinale di Albiano
		UBVN	.....
		UBVP	.....
STU	CONDIZIONE URBANISTICA	STUT	PRG
		STUN	insediamenti ed edifici isolati di interesse testimoniale
		U01	residenziale
		U02	....
		U03	.....
		U04	esistente
		U05	non esistente
		VIN	4
CRD	RIFERIMENTI GEOGRAFICI	CRDR	WGS 84 UTM Zone 32N
		CRDY	984925,42329
		CRDX	562395,32472
		CRDZ	59,0

U06	ASSETTO URBANISTICO E GEOAMBIENTALE
U07	2a
U08	coltivazioni agrarie
U10	PTCP Progetti di tutela recupero e valorizzazione

U11	FATTORI DI RISCHIO
U12	assente
U13	assente
U14	assente
U15	depositi alluvionale di pianura prevalentemente ghiaiosi o limosi o misti

U16	ASSETTO TERRITORIALE
U17	1,55 km
U18	1,55 km

U20	CARATTERI INSEDIATIVI
U21	6.783 mq
U22	874 mq
U23	uniforme

U24	CARATTERI AMBIENTALI
U25	giardino
U26	.....
U27	622,09 mt dal torrente Nure
U28	AES8 - Subsistema di Ravenna, Pleistocene superiore. - Olocene

U29	DATAZIONE CARTOGRAFICA
U30	1.828
U31	integro

NOTE	

COMUNE DI PONTENURE

PSC - Quadro Conoscitivo

CENSIMENTO DEGLI INSEDIAMENTI IN ZONA AGRICOLA

Località: Caseificio Pacella

UUI1 25

CTR (agg. 2007) SCALA 1:5000

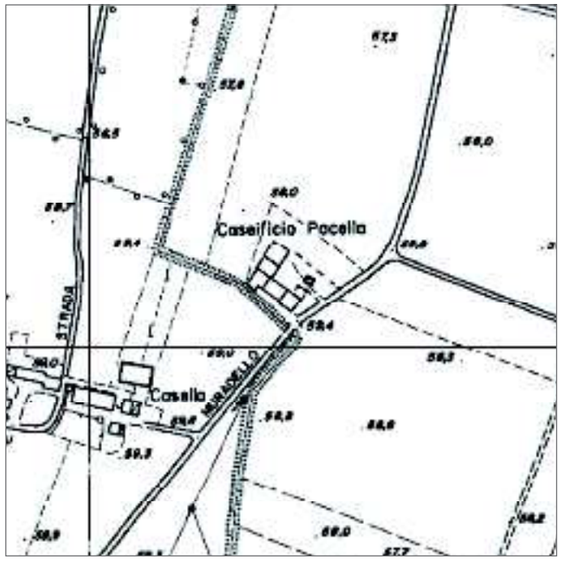

ORTOFOTO (agg. 2007) SCALA 1:5000

DEFINIZIONE DELL'INSEDIAMENTO

Tipologia insediativa	insediamento produttivo
Grado d'interesse	irrilevante
Vincoli e tutele	.....
Area pertinenziale d'interesse	.....
Note	.....

FOTO DELL'INSEDIAMENTO

INDIVIDUAZIONE DEI CORPI DI FABBRICA - SCALA 1:2000

DEFINIZIONE DEI CORPI DI FABBRICA

N.	Tipologia edilizia	Grado d'interesse	Stato di conservazione	Stato d'uso	Destinazione d'uso
01	EP	irrilevante	buono	utilizzato	produttivo
02	EP	irrilevante	buono	utilizzato	produttivo
03					
04					
05					
06					
07					
08					

FOTO DEI CORPI DI FABBRICA

Edificio 01

Edificio 02

CENSIMENTO DEGLI INSEDIAMENTI IN ZONA AGRICOLA
Località: Caseificio Pacella

SCHEDA URBANISTICA

NCT	CODICE	NCTN	UUI1_25
PVC	LOCALIZZAZIONE	PVCC	Pontenure
		PVCL	Caseificio Pacella
OGT	OGGETTO	OGTT	.....
		OGTD	.....
UBV	UBICAZIONE	UBVD	Strada Comunale di Muradello
		UBVN	17
		UBVP	.....
STU	CONDIZIONE URBANISTICA	STUT	PRG
		STUN	zone di completamento produttivo
		U01	produttivo
		U02	....
		U03	.....
		U04	esistente
		U05	non esistente
		VIN	.....
CRD	RIFERIMENTI GEOGRAFICI	CRDR	WGS 84 UTM Zone 32N
		CRDY	984744,0243
		CRDX	563222,59613
		CRDZ	58,0

U06	ASSETTO URBANISTICO E GEOAMBIENTALE
U07	2a
U08	coltivazioni agrarie
U10	assente

U11	FATTORI DI RISCHIO
U12	assente
U13	assente
U14	vulnerabilità alta
U15	depositi alluvionale di pianura prevalentemente ghiaiosi o limosi o misti

U16	ASSETTO TERRITORIALE
U17	1,69 km
U18	1,65 km

U20	CARATTERI INSEDIATIVI
U21	4.926 mq
U22	968 mq
U23	uniforme

U24	CARATTERI AMBIENTALI
U25	.....
U26	.....
U27	1.433,74 mt dal torrente Nure
U28	AES8 - Subsistema di Ravenna, Pleistocene superiore. - Olocene

U29	DATAZIONE CARTOGRAFICA
U30	non presente
U31	integro

NOTE	

COMUNE DI PONTENURE

PSC - Quadro Conoscitivo

CENSIMENTO DEGLI INSEDIAMENTI IN ZONA AGRICOLA

Località: Casella

UUI1 26

CTR (agg. 2007) SCALA 1:5000

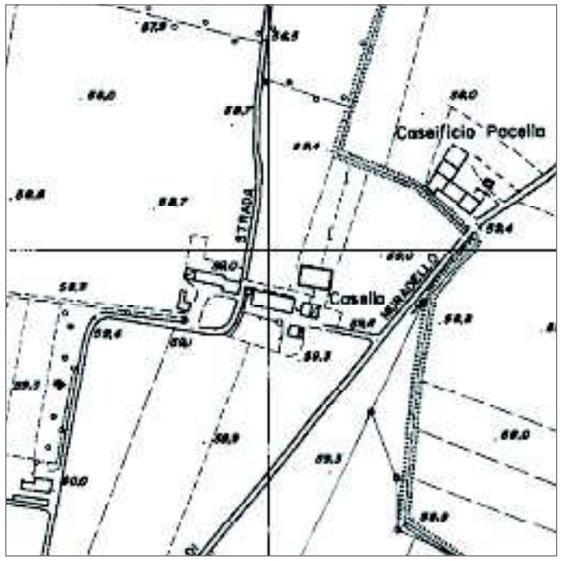

ORTOFOTO (agg. 2007) SCALA 1:5000



DEFINIZIONE DELL'INSEDIAMENTO

Tipologia insediativa	insediamento agricolo
Grado d'interesse	irrilevante
Vincoli e tutele	.....
Area pertinenziale d'interesse	giardini e altre aree di particolare valore ambientale
Note	.....

FOTO DELL'INSEDIAMENTO

INDIVIDUAZIONE DEI CORPI DI FABBRICA - SCALA 1:2000

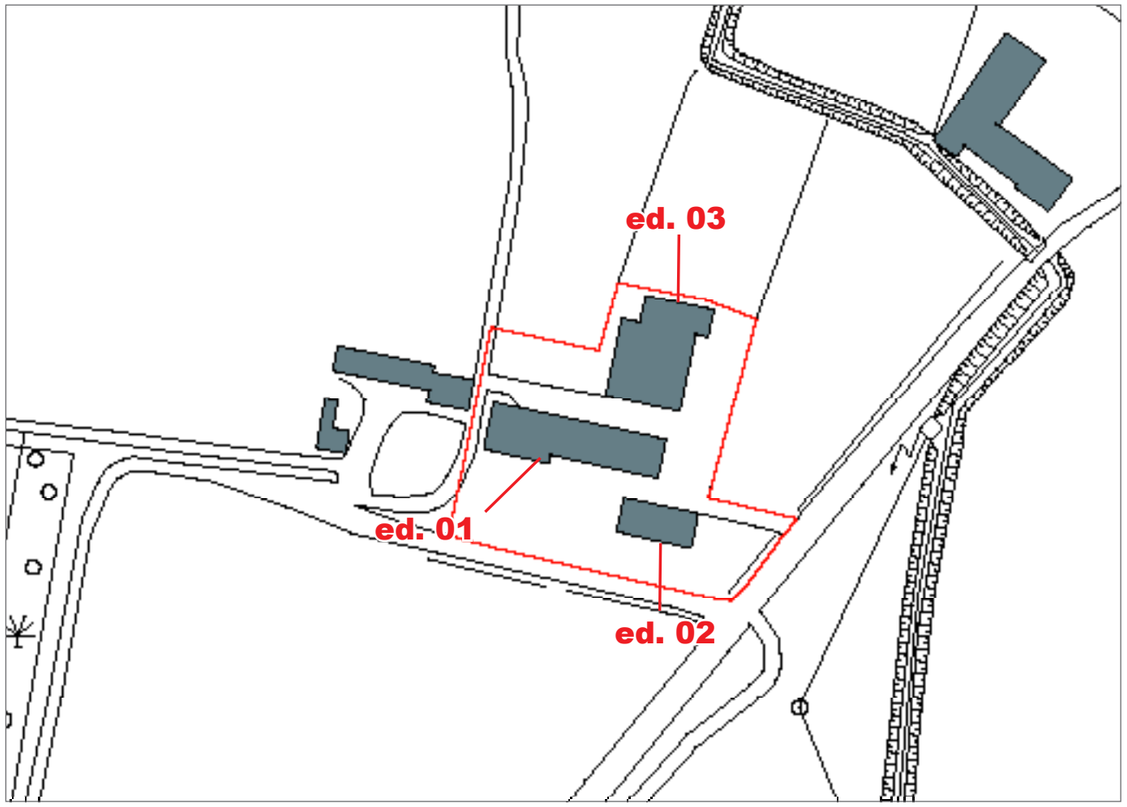

DEFINIZIONE DEI CORPI DI FABBRICA

N.	Tipologia edilizia	Grado d'interesse	Stato di conservazione	Stato d'uso	Destinazione d'uso
01	pm	irrilevante	buono	utilizzato	residenziale
02	pf	irrilevante	buono	utilizzato	agricolo
03	pf	irrilevante	buono	utilizzato	agricolo
04					
05					
06					
07					
08					

FOTO DEI CORPI DI FABBRICA

Edificio 02

Edificio 02

Edificio 03

COMUNE DI PONTENURE

PSC - Quadro Conoscitivo

CENSIMENTO DEGLI INSEDIAMENTI IN ZONA AGRICOLA
Località: Casella

UUI1 26

SCHEDA URBANISTICA

NCT	CODICE	NCTN	UUI1_26
PVC	LOCALIZZAZIONE	PVCC	Pontenure
		PVCL	Casella
OGT	OGGETTO	OGTT	corte piacentina
		OGTD	.....
UBV	UBICAZIONE	UBVD	Strada Comunale di Muradello
		UBVN	.....
		UBVP	.....
STU	CONDIZIONE URBANISTICA	STUT	PRG
		STUN	insediamenti ed edifici isolati di interesse testimoniale
		U01	residenziale / agricolo
		U02	....
		U03	.....
		U04	esistente
		U05	non esistente
		VIN	.....
CRD	RIFERIMENTI GEOGRAFICI	CRDR	WGS 84 UTM Zone 32N
		CRDY	984629,89109
		CRDX	563078,34990
		CRDZ	59,0

U06	ASSETTO URBANISTICO E GEOAMBIENTALE
U07	2a
U08	coltivazioni agrarie
U10	assente

U11	FATTORI DI RISCHIO
U12	assente
U13	assente
U14	vulnerabilità alta
U15	depositi alluvionale di pianura prevalentemente ghiaiosi o limosi o misti

U16	ASSETTO TERRITORIALE
U17	1,51 km
U18	1,51 km

U20	CARATTERI INSEDIATIVI
U21	7.481 mq
U22	1.914 mq
U23	uniforme

U24	CARATTERI AMBIENTALI
U25	.....
U26	.....
U27	1.355,57 mt dal torrente Nure
U28	AES8 - Subsistema di Ravenna, Pleistocene superiore. - Olocene

U29	DATAZIONE CARTOGRAFICA
U30	1.828
U31	integro

NOTE	

COMUNE DI PONTENURE

PSC - Quadro Conoscitivo

CENSIMENTO DEGLI INSEDIAMENTI IN ZONA AGRICOLA

Località: Casella bis

UUI1 27

CTR (agg. 2007) SCALA 1:5000

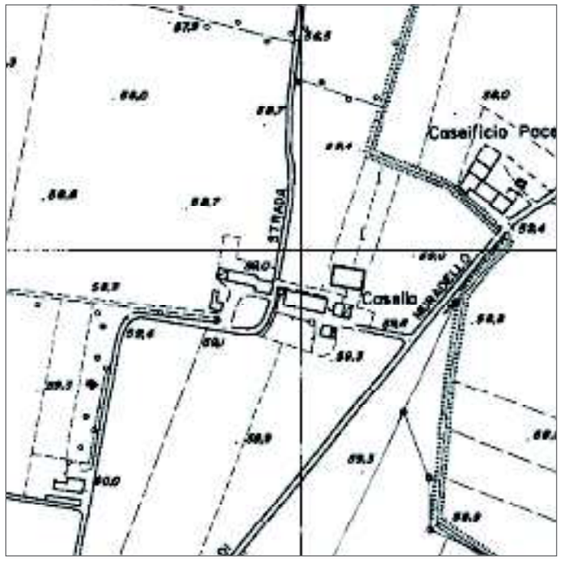

ORTOFOTO (agg. 2007) SCALA 1:5000



DEFINIZIONE DELL'INSEDIAMENTO

Tipologia insediativa	Insediamento colonico a corte
Grado d'interesse	irrilevante
Vincoli e tutele	.....
Area pertinenziale d'interesse	giardini e altre aree di particolare valore ambientale
Note	.....

FOTO DELL'INSEDIAMENTO

INDIVIDUAZIONE DEI CORPI DI FABBRICA - SCALA 1:2000

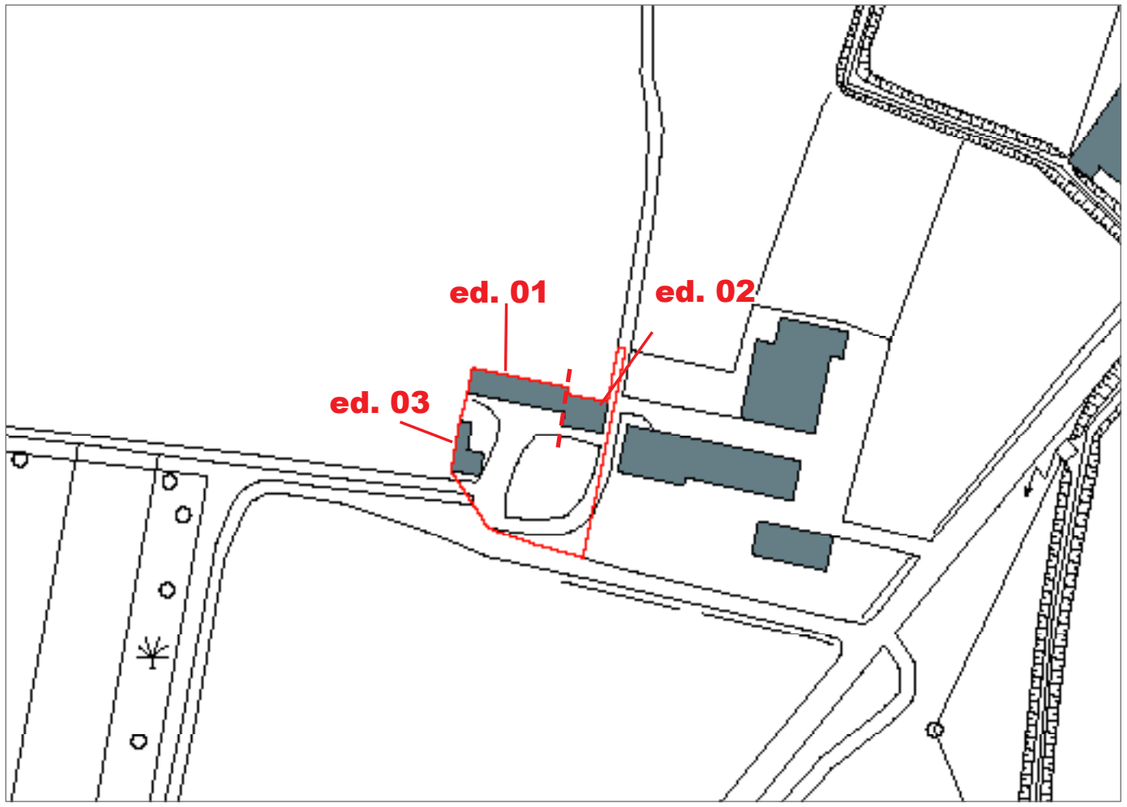

DEFINIZIONE DEI CORPI DI FABBRICA

N.	Tipologia edilizia	Grado d'interesse	Stato di conservazione	Stato d'uso	Destinazione d'uso
01	pm	irrilevante	buono	utilizzato	residenziale
02	sf	irrilevante	discreto	utilizzato	agricolo
03	pf	irrilevante	buono	utilizzato	agricolo
04	EAd	irrilevante	buono	utilizzato	agricolo
05					
06					
07					
08					

FOTO DEI CORPI DI FABBRICA

Edificio 01

Edificio 02

Edificio 03



Edificio 04

COMUNE DI PONTENURE

PSC - Quadro Conoscitivo

CENSIMENTO DEGLI INSEDIAMENTI IN ZONA AGRICOLA
Località: Casella bis

UUI1 27

SCHEDA URBANISTICA

NCT	CODICE	NCTN	UUI1_27
PVC	LOCALIZZAZIONE	PVCC	Pontenure
		PVCL	Casella bis
OGT	OGGETTO	OGTT	tipo in linea giustapposto
		OGTD	.....
UBV	UBICAZIONE	UBVD	Strada Vicinale di Cassino
		UBVN	.....
		UBVP	.....
STU	CONDIZIONE URBANISTICA	STUT	PRG
		STUN	.....
		U01	residenziale / agricolo
		U02	....
		U03	.....
		U04	esistente
		U05	non esistente
		VIN	.....
CRD	RIFERIMENTI GEOGRAFICI	CRDR	WGS 84 UTM Zone 32N
		CRDY	984634,48439
		CRDX	563007,20559
		CRDZ	59,0

U06	ASSETTO URBANISTICO E GEOAMBIENTALE
U07	2a
U08	coltivazioni agrarie
U10	PTCP Progetti di tutela recupero e valorizzazione

U11	FATTORI DI RISCHIO
U12	assente
U13	assente
U14	vulnerabilità alta
U15	depositi alluvionale di pianura prevalentemente ghiaiosi o limosi o misti

U16	ASSETTO TERRITORIALE
U17	1,48 km
U18	1,48 km

U20	CARATTERI INSEDIATIVI
U21	2.344 mq
U22	506 mq
U23	uniforme

U24	CARATTERI AMBIENTALI
U25	.....
U26	.....
U27	1.292,02 mt dal torrente Nure
U28	AES8 - Subsistema di Ravenna, Pleistocene superiore. - Olocene

U29	DATAZIONE CARTOGRAFICA
U30	1.828
U31	integro

NOTE	

COMUNE DI PONTENURE

PSC - Quadro Conoscitivo

CENSIMENTO DEGLI INSEDIAMENTI IN ZONA AGRICOLA

Località: Strada Comunale di Cassino

UUI1 28

CTR (agg. 2007) SCALA 1:5000

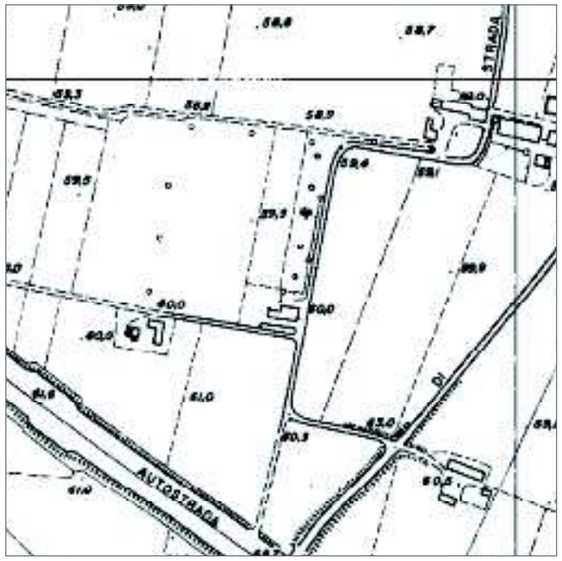

ORTOFOTO (agg. 2007) SCALA 1:5000



DEFINIZIONE DELL'INSEDIAMENTO

Tipologia insediativa	insediamento residenziale
Grado d'interesse	irrilevante
Vincoli e tutele	.....
Area pertinenziale d'interesse	giardini e altre aree di particolare valore ambientale
Note	.....

FOTO DELL'INSEDIAMENTO

INDIVIDUAZIONE DEI CORPI DI FABBRICA - SCALA 1:2000

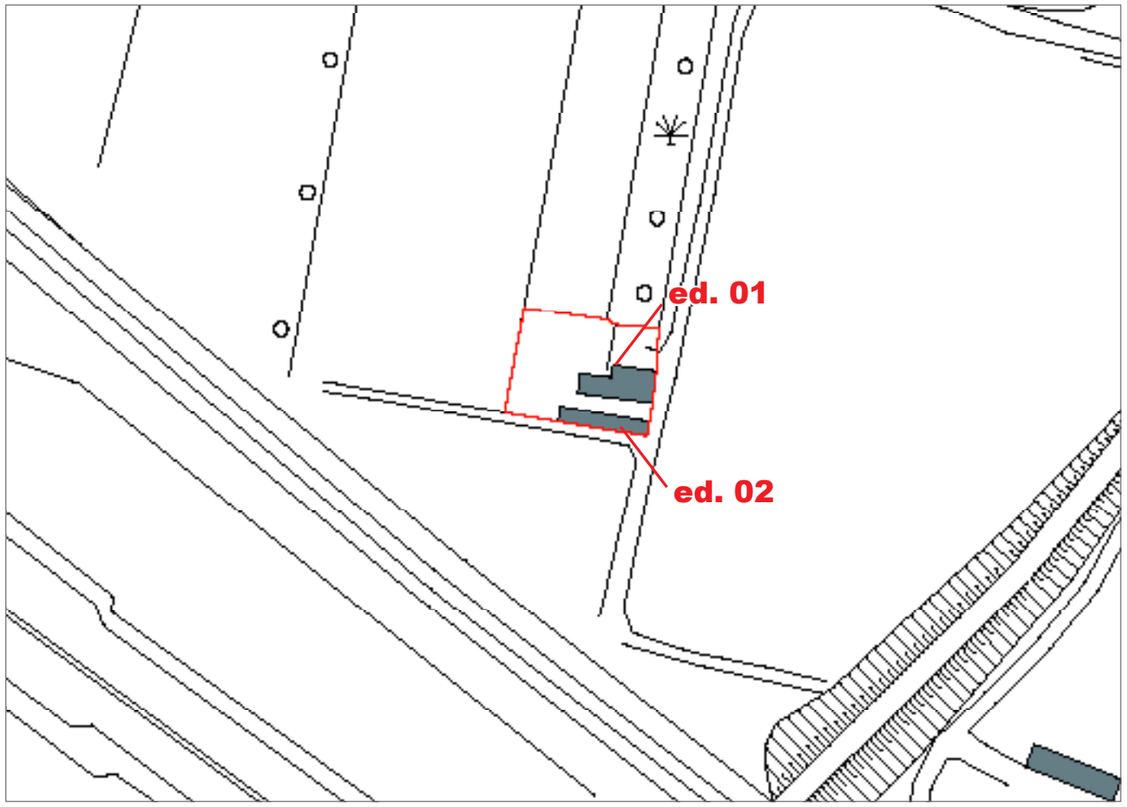

DEFINIZIONE DEI CORPI DI FABBRICA

N.	Tipologia edilizia	Grado d'interesse	Stato di conservazione	Stato d'uso	Destinazione d'uso
01	ap	irrilevante	buono	utilizzato	residenziale
02	sf	irrilevante	discreto	utilizzato	residenziale
03					
04					
05					
06					
07					
08					

FOTO DEI CORPI DI FABBRICA

Edificio 01

Edificio 02

COMUNE DI PONTENURE

PSC - Quadro Conoscitivo

CENSIMENTO DEGLI INSEDIAMENTI IN ZONA AGRICOLA

Località: Strada Comunale di Cassino

UUI1 28

SCHEDA URBANISTICA

NCT	CODICE	NCTN	UUI1_28
PVC	LOCALIZZAZIONE	PVCC	Pontenure
		PVCL	Strada Comunale di Cassino
OGT	OGGETTO	OGTT	.....
		OGTD	.....
UBV	UBICAZIONE	UBVD	Strada Vicinale di Cassino
		UBVN	.....
		UBVP	.....
STU	CONDIZIONE URBANISTICA	STUT	PRG
		STUN	.....
		U01	residenziale / agricolo
		U02	....
		U03	.....
		U04	esistente
		U05	non esistente
		VIN	.....
CRD	RIFERIMENTI GEOGRAFICI	CRDR	WGS 84 UTM Zone 32N
		CRDY	984491,57907
		CRDX	562854,91809
		CRDZ	60,0

U06	ASSETTO URBANISTICO E GEOAMBIENTALE
U07	2a
U08	coltivazioni agrarie
U10	assente

U11	FATTORI DI RISCHIO
U12	assente
U13	assente
U14	vulnerabilità alta
U15	depositi alluvionale di pianura prevalentemente ghiaiosi o limosi o misti

U16	ASSETTO TERRITORIALE
U17	1,28 km
U18	1,28 km

U20	CARATTERI INSEDIATIVI
U21	1.612 mq
U22	356 mq
U23	uniforme

U24	CARATTERI AMBIENTALI
U25	siepi / giardini
U26	.....
U27	1.292,65 mt dal torrente Nure
U28	AES8 - Subsistema di Ravenna, Pleistocene superiore. - Olocene

U29	DATAZIONE CARTOGRAFICA
U30	non presente
U31	integro

NOTE	

COMUNE DI PONTENURE

PSC - Quadro Conoscitivo

CENSIMENTO DEGLI INSEDIAMENTI IN ZONA AGRICOLA

Località: Casa Zapello

UUI1 29

CTR (agg. 2007) SCALA 1:5000

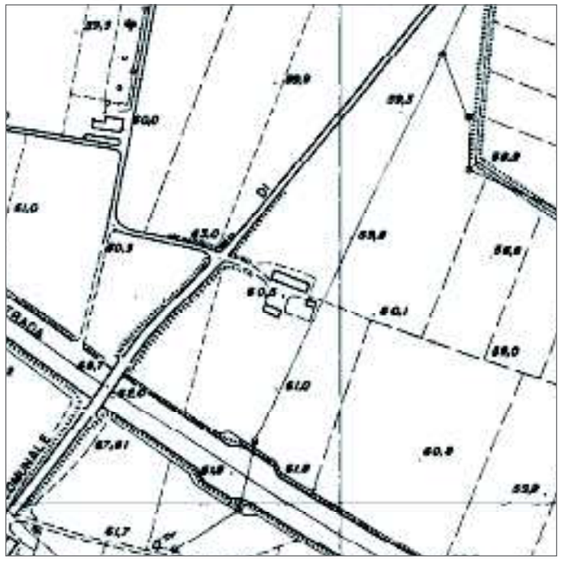

ORTOFOTO (agg. 2007) SCALA 1:5000

DEFINIZIONE DELL'INSEDIAMENTO

Tipologia insediativa	Insediamento colonico a corte
Grado d'interesse	irrilevante
Vincoli e tutele	.....
Area pertinenziale d'interesse	.....
Note	.....

FOTO DELL'INSEDIAMENTO

INDIVIDUAZIONE DEI CORPI DI FABBRICA - SCALA 1:2000

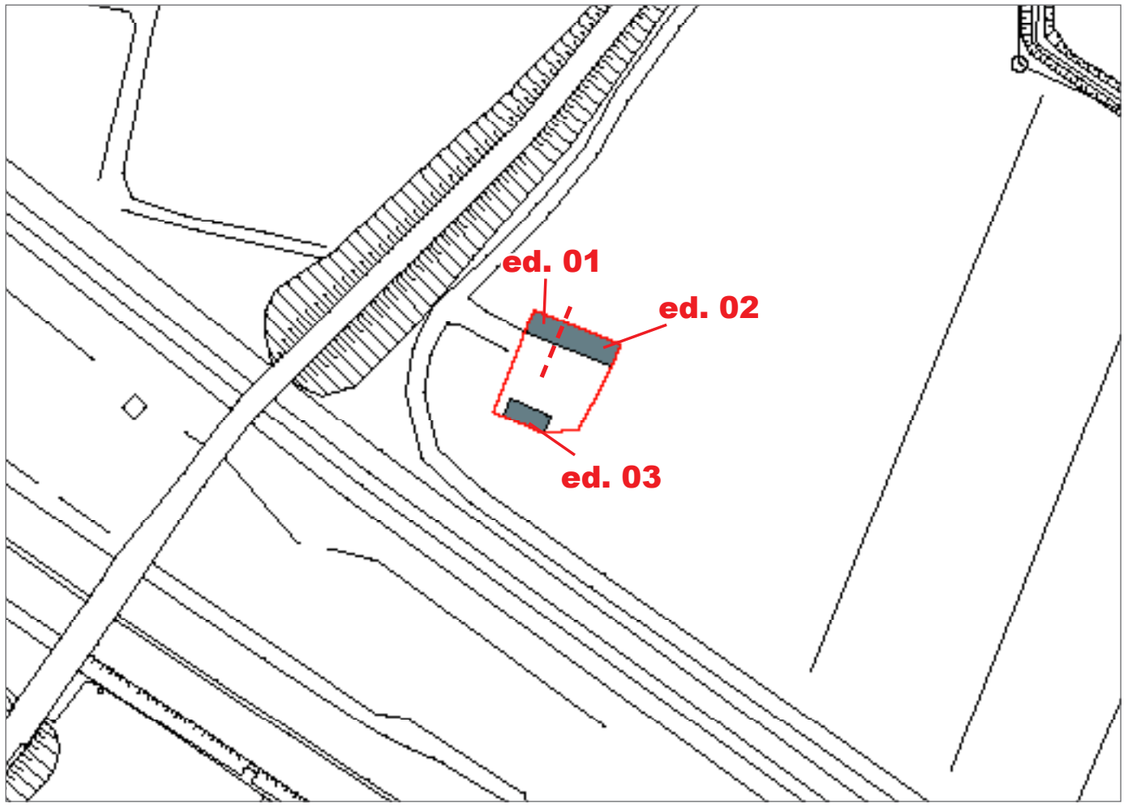

DEFINIZIONE DEI CORPI DI FABBRICA

N.	Tipologia edilizia	Grado d'interesse	Stato di conservazione	Stato d'uso	Destinazione d'uso
01	ba	irrilevante	buono	inutilizzato	residenziale
02	pf	irrilevante	buono	inutilizzato	residenziale
03	sf	irrilevante	buono	inutilizzato	residenziale
04					
05					
06					
07					
08					

FOTO DEI CORPI DI FABBRICA

Edifici 01 - 02



Edificio 03

COMUNE DI PONTENURE

PSC - Quadro Conoscitivo

CENSIMENTO DEGLI INSEDIAMENTI IN ZONA AGRICOLA
Località: Casa Zapello

UUI1 29

SCHEDA URBANISTICA

NCT	CODICE	NCTN	UUI1_29
PVC	LOCALIZZAZIONE	PVCC	Pontenure
		PVCL	Casa Zapello
OGT	OGGETTO	OGTT	tipo in linea giustapposto
		OGTD	.....
UBV	UBICAZIONE	UBVD	Strada Comunale di Muradello
		UBVN	.....
		UBVP	.....
STU	CONDIZIONE URBANISTICA	STUT	PRG
		STUN	insediamenti ed edifici isolati di interesse testimoniale
		U01	residenziale / agricolo
		U02	....
		U03	.....
		U04	esistente
		U05	non esistente
		VIN	.....
CRD	RIFERIMENTI GEOGRAFICI	CRDR	WGS 84 UTM Zone 32N
		CRDY	984348,71156
		CRDX	563008,55227
		CRDZ	60,5

U06	ASSETTO URBANISTICO E GEOAMBIENTALE
U07	2a
U08	coltivazioni agrarie
U10	assente

U11	FATTORI DI RISCHIO
U12	assente
U13	assente
U14	vulnerabilità alta
U15	depositi alluvionale di pianura prevalentemente ghiaiosi o limosi o misti

U16	ASSETTO TERRITORIALE
U17	1,25 km
U18	1,25 km

U20	CARATTERI INSEDIATIVI
U21	1.032 mq
U22	321 mq
U23	uniforme

U24	CARATTERI AMBIENTALI
U25	.....
U26	.....
U27	1.462,31 mt dal torrente Nure
U28	AES8 - Subsistema di Ravenna, Pleistocene superiore. - Olocene

U29	DATAZIONE CARTOGRAFICA
U30	1.828
U31	integro

NOTE	PVCL ricavato da cartografia anni ‘50

COMUNE DI PONTENURE

PSC - Quadro Conoscitivo

CENSIMENTO DEGLI INSEDIAMENTI IN ZONA AGRICOLA

Località: La Morona

UUI1 30

CTR (agg. 2007) SCALA 1:5000

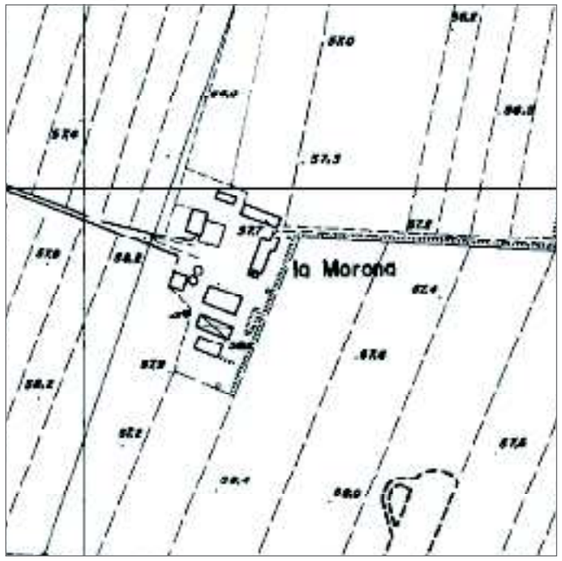

ORTOFOTO (agg. 2007) SCALA 1:5000

DEFINIZIONE DELL'INSEDIAMENTO

Tipologia insediativa	grande cascina
Grado d'interesse	storico - testimoniale
Vincoli e tutele	.....
Area pertinenziale d'interesse	.....
Note	Bed and breakfast

FOTO DELL'INSEDIAMENTO

INDIVIDUAZIONE DEI CORPI DI FABBRICA - SCALA 1:2000

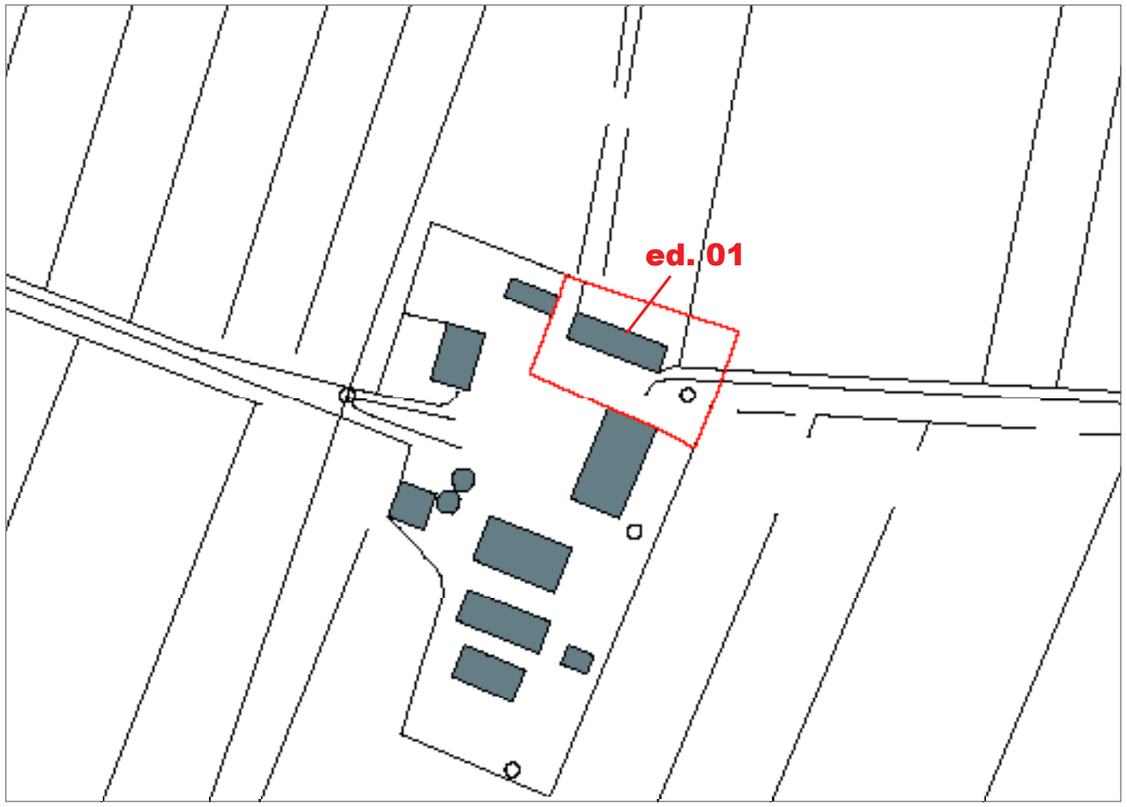

DEFINIZIONE DEI CORPI DI FABBRICA

N.	Tipologia edilizia	Grado d'interesse	Stato di conservazione	Stato d'uso	Destinazione d'uso
01	ER	storico - testimoniale	buono	utilizzato	residenziale
02					
03					
04					
05					
06					
07					
08					

FOTO DEI CORPI DI FABBRICA

Edificio 01

COMUNE DI PONTENURE

PSC - Quadro Conoscitivo

CENSIMENTO DEGLI INSEDIAMENTI IN ZONA AGRICOLA
Località: La Morona

UUI1 30

SCHEDA URBANISTICA

NCT	CODICE	NCTN	UUI1_30
PVC	LOCALIZZAZIONE	PVCC	Pontenure
		PVCL	La Morona
OGT	OGGETTO	OGTT	.....
		OGTD	.....
UBV	UBICAZIONE	UBVD	Strada Comunale di Muradello
		UBVN	3
		UBVP	.....
STU	CONDIZIONE URBANISTICA	STUT	PRG
		STUN	insediamenti ed edifici isolati di interesse testimoniale
		U01	residenziale / agricolo
		U02	....
		U03	.....
		U04	esistente
		U05	non esistente
		VIN	.....
CRD	RIFERIMENTI GEOGRAFICI	CRDR	WGS 84 UTM Zone 32N
		CRDY	984651,61731
		CRDX	563703,54100
		CRDZ	57,7

U06	ASSETTO URBANISTICO E GEOAMBIENTALE
U07	3a
U08	coltivazioni agrarie
U10	assente

U11	FATTORI DI RISCHIO
U12	assente
U13	assente
U14	assente
U15	depositi alluvionale di pianura prevalentemente ghiaiosi o limosi o misti

U16	ASSETTO TERRITORIALE
U17	1,95 km
U18	1,64 km

U20	CARATTERI INSEDIATIVI
U21	2.183 mq
U22	282 mq
U23	uniforme

U24	CARATTERI AMBIENTALI
U25	.....
U26	.....
U27	1.821,50 mt dal torrente Nure
U28	AES8 - Subsistema di Ravenna, Pleistocene superiore. - Olocene

U29	DATAZIONE CARTOGRAFICA
U30	1.828
U31	integro

NOTE	

COMUNE DI PONTENURE

PSC - Quadro Conoscitivo

CENSIMENTO DEGLI INSEDIAMENTI IN ZONA AGRICOLA

Località: La Morona bis

UUI1 31

CTR (agg. 2007) SCALA 1:5000

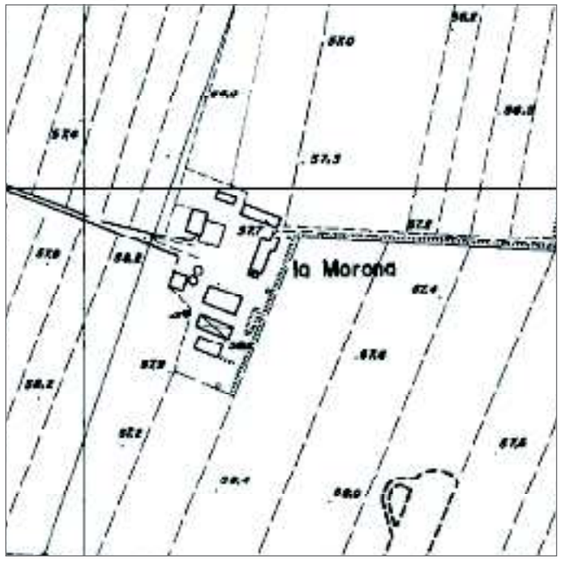

ORTOFOTO (agg. 2007) SCALA 1:5000

DEFINIZIONE DELL'INSEDIAMENTO

Tipologia insediativa	insediamento agricolo
Grado d'interesse	irrilevante
Vincoli e tutele	.....
Area pertinenziale d'interesse	.....
Note	agriturismo / Bed and breakfast

FOTO DELL'INSEDIAMENTO

INDIVIDUAZIONE DEI CORPI DI FABBRICA - SCALA 1:2000

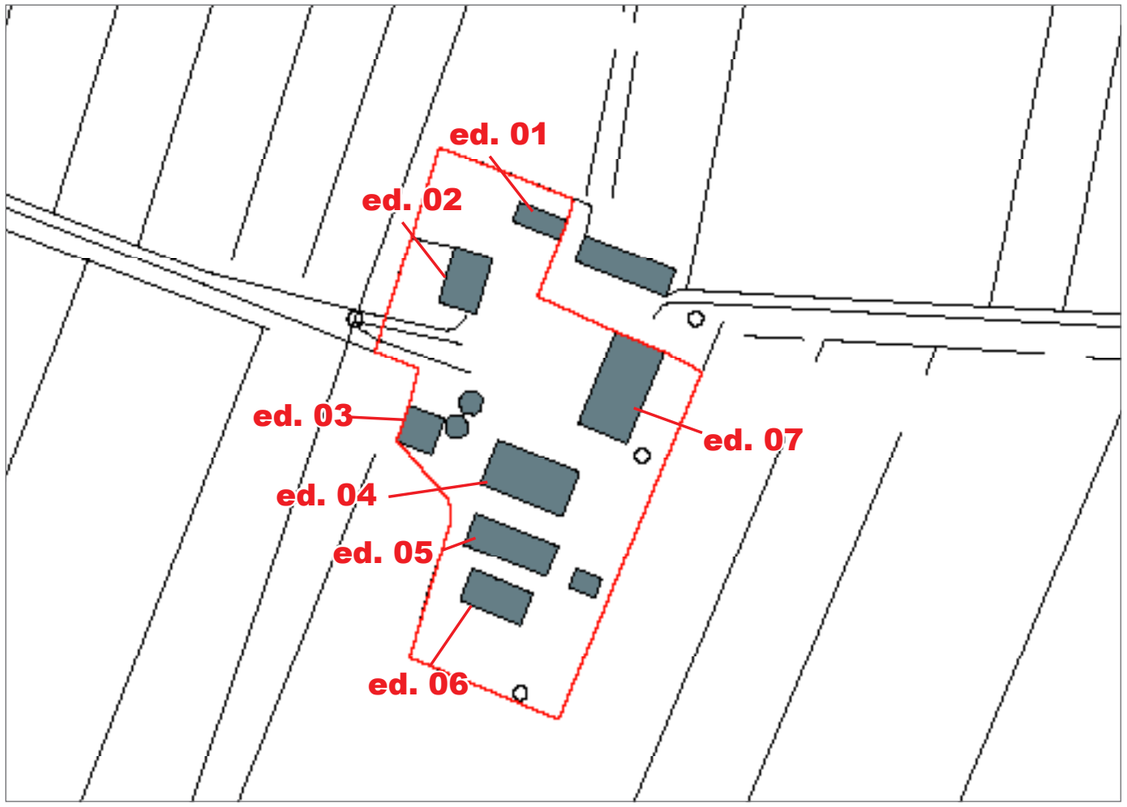

DEFINIZIONE DEI CORPI DI FABBRICA

N.	Tipologia edilizia	Grado d'interesse	Stato di conservazione	Stato d'uso	Destinazione d'uso
01	ER	irrilevante	buono	utilizzato	residenziale
02	ER	irrilevante	buono	utilizzato	residenziale
03	pf	irrilevante	buono	utilizzato	agricolo
04	EAd	irrilevante	buono	utilizzato	agricolo
05	EAd	irrilevante	buono	utilizzato	agricolo
06	EAd	irrilevante	buono	utilizzato	agricolo
07	pf	irrilevante	buono	utilizzato	agricolo
08					

FOTO DEI CORPI DI FABBRICA

Edificio 01

Edificio 02

Edificio 03

Edificio 05

COMUNE DI PONTENURE

PSC - Quadro Conoscitivo

CENSIMENTO DEGLI INSEDIAMENTI IN ZONA AGRICOLA

Località: La Morona bis

UUI1 31

SCHEDA URBANISTICA

NCT	CODICE	NCTN	UUI1_31
PVC	LOCALIZZAZIONE	PVCC	Pontenure
		PVCL	La Morona bis
OGT	OGGETTO	OGTT	.....
		OGTD	.....
UBV	UBICAZIONE	UBVD	Strada Comunale di Muradello
		UBVN	3
		UBVP	.....
STU	CONDIZIONE URBANISTICA	STUT	PRG
		STUN	.....
		U01	residenziale / agricolo
		U02	....
		U03	.....
		U04	esistente
		U05	non esistente
		VIN	.....
CRD	RIFERIMENTI GEOGRAFICI	CRDR	WGS 84 UTM Zone 32N
		CRDY	984601,76616
		CRDX	563663,68914
		CRDZ	58,2

U06	ASSETTO URBANISTICO E GEOAMBIENTALE
U07	3a
U08	coltivazioni agrarie
U10	.....

U11	FATTORI DI RISCHIO
U12	assente
U13	assente
U14	assente
U15	depositi alluvionale di pianura prevalentemente ghiaiosi o limosi o misti

U16	ASSETTO TERRITORIALE
U17	1,95 km
U18	1,69 km

U20	CARATTERI INSEDIATIVI
U21	11.039 mq
U22	2.146 mq
U23	uniforme

U24	CARATTERI AMBIENTALI
U25	.....
U26	.....
U27	1.829,63 mt dal torrente Nure
U28	AES8 - Subsistema di Ravenna, Pleistocene superiore. - Olocene

U29	DATAZIONE CARTOGRAFICA
U30	non presente
U31	integro

NOTE	

COMUNE DI PONTENURE

PSC - Quadro Conoscitivo

CENSIMENTO DEGLI INSEDIAMENTI IN ZONA AGRICOLA

Località: Strada vicinale della Formicolara

UUI1 32

CTR (agg. 2007) SCALA 1:5000

ORTOFOTO (agg. 2007) SCALA 1:5000

DEFINIZIONE DELL'INSEDIAMENTO

Tipologia insediativa	insediamento residenziale
Grado d'interesse	irrilevante
Vincoli e tutele	.....
Area pertinenziale d'interesse	.....
Note	vendita asparagi

FOTO DELL'INSEDIAMENTO

INDIVIDUAZIONE DEI CORPI DI FABBRICA - SCALA 1:2000

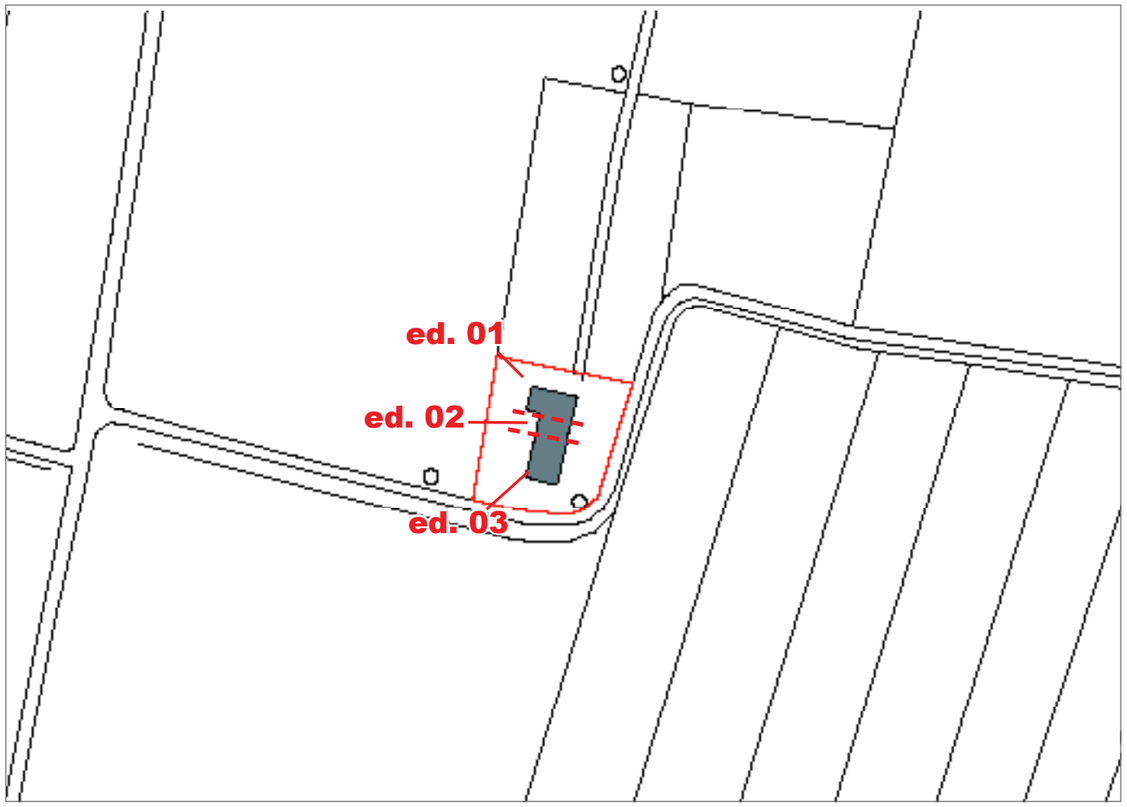

DEFINIZIONE DEI CORPI DI FABBRICA

N.	Tipologia edilizia	Grado d'interesse	Stato di conservazione	Stato d'uso	Destinazione d'uso
01	ER	irrilevante	buono	utilizzato	residenziale
02	pf	irrilevante	buono	utilizzato	residenziale
03	pf	irrilevante	buono	utilizzato	residenziale
04					
05					
06					
07					
08					

FOTO DEI CORPI DI FABBRICA

Edificio 01

Edificio 02

Edificio 03

COMUNE DI PONTENURE

PSC - Quadro Conoscitivo

CENSIMENTO DEGLI INSEDIAMENTI IN ZONA AGRICOLA

Località: Strada vicinale della Formicolara

UUI1 32

SCHEDA URBANISTICA

NCT	CODICE	NCTN	UUI1_32
PVC	LOCALIZZAZIONE	PVCC	Pontenure
		PVCL	Cassino di mezzo
OGT	OGGETTO	OGTT	.....
		OGTD	.....
UBV	UBICAZIONE	UBVD	Strada Vicinale della Formicolara
		UBVN	.....
		UBVP	.....
STU	CONDIZIONE URBANISTICA	STUT	PRG
		STUN	.....
		U01	residenziale
		U02	....
		U03	.....
		U04	esistente
		U05	non esistente
		VIN	.....
CRD	RIFERIMENTI GEOGRAFICI	CRDR	WGS 84 UTM Zone 32N
		CRDY	984966,12585
		CRDX	563502,10446
		CRDZ	56,0

U06	ASSETTO URBANISTICO E GEOAMBIENTALE
U07	2a
U08	coltivazioni agrarie
U10	assente

U11	FATTORI DI RISCHIO
U12	assente
U13	assente
U14	vulnerabilità alta
U15	depositi alluvionale di pianura prevalentemente ghiaiosi o limosi o misti

U16	ASSETTO TERRITORIALE
U17	2,04 km
U18	1,36 km

U20	CARATTERI INSEDIATIVI
U21	1.950 mq
U22	345 mq
U23	uniforme

U24	CARATTERI AMBIENTALI
U25	.....
U26	.....
U27	161,20 mt dal torrente Nure
U28	AES8 - Subsistema di Ravenna, Pleistocene superiore. - Olocene

U29	DATAZIONE CARTOGRAFICA
U30	1.890
U31	integro

NOTE	

COMUNE DI PONTENURE

PSC - Quadro Conoscitivo

CENSIMENTO DEGLI INSEDIAMENTI IN ZONA AGRICOLA

Località: Formicolara

UUI1 33

CTR (agg. 2007) SCALA 1:5000

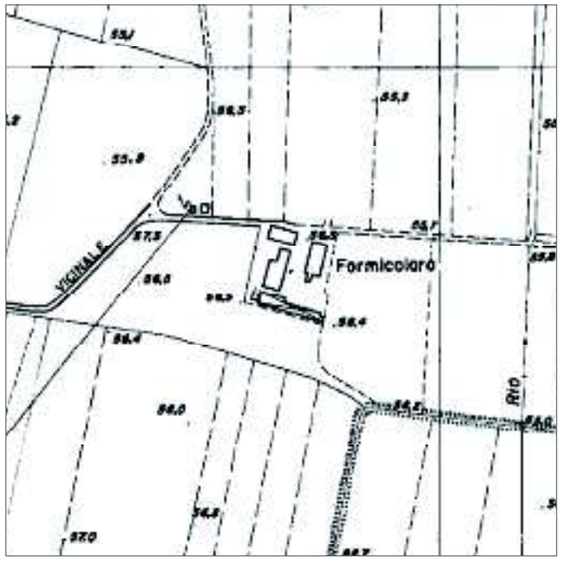

ORTOFOTO (agg. 2007) SCALA 1:5000

DEFINIZIONE DELL'INSEDIAMENTO

Tipologia insediativa	insediamento agricolo
Grado d'interesse	irrilevante
Vincoli e tutele	.....
Area pertinenziale d'interesse	.....
Note	.....

FOTO DELL'INSEDIAMENTO

INDIVIDUAZIONE DEI CORPI DI FABBRICA - SCALA 1:2000

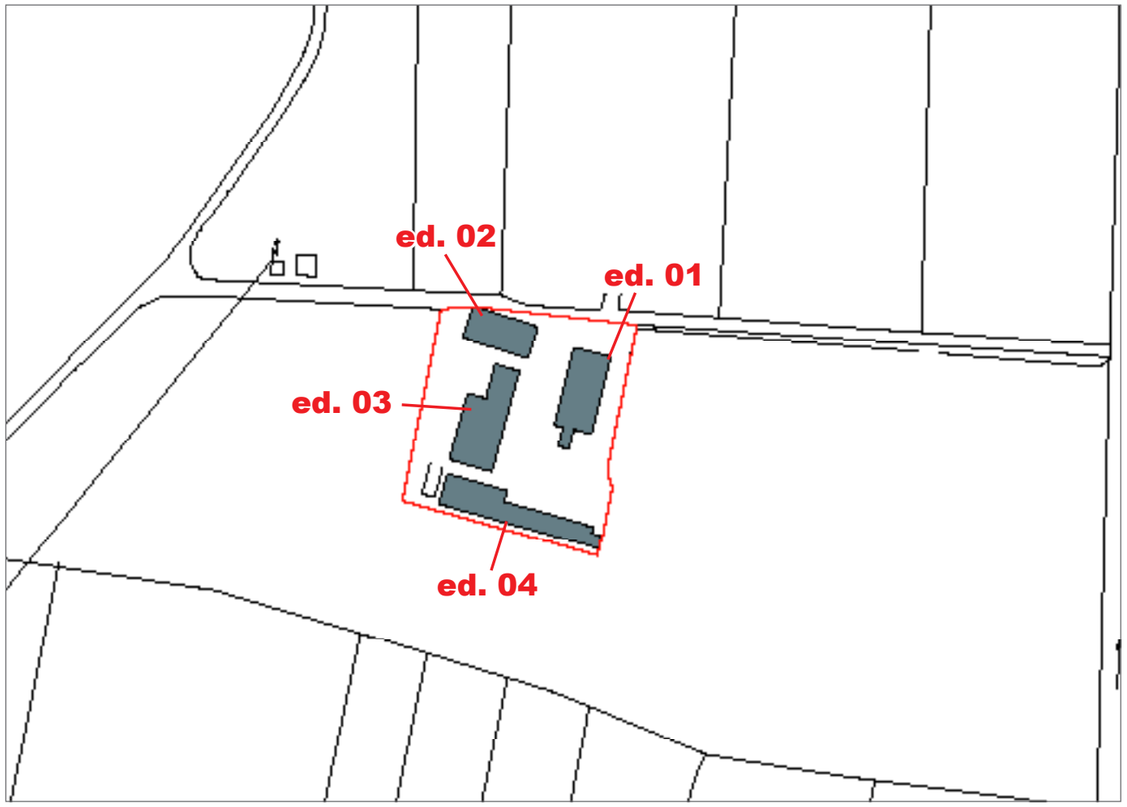

DEFINIZIONE DEI CORPI DI FABBRICA

N.	Tipologia edilizia	Grado d'interesse	Stato di conservazione	Stato d'uso	Destinazione d'uso
01	pf	irrilevante	buono	utilizzato	agricolo
02	ba	irrilevante	buono	utilizzato	agricolo
03	sf	irrilevante	buono	utilizzato	agricolo
04	nc	irrilevante	buono	utilizzato	agricolo
05					
06					
07					
08					

FOTO DEI CORPI DI FABBRICA

Edificio 01

Edificio 02

Edificio 03

Edificio

COMUNE DI PONTENURE

PSC - Quadro Conoscitivo

CENSIMENTO DEGLI INSEDIAMENTI IN ZONA AGRICOLA
Località: Formicolara

UUI1 33

SCHEDA URBANISTICA

NCT	CODICE	NCTN	UUI1_33
PVC	LOCALIZZAZIONE	PVCC	Pontenure
		PVCL	Formicolara
OGT	OGGETTO	OGTT	corte piacentina
		OGTD	.....
UBV	UBICAZIONE	UBVD	Strada Vicinale della Formicolara
		UBVN	.....
		UBVP	.....
STU	CONDIZIONE URBANISTICA	STUT	PRG
		STUN	.....
		U01	residenziale
		U02	....
		U03	.....
		U04	esistente
		U05	non esistente
		VIN	.....
CRD	RIFERIMENTI GEOGRAFICI	CRDR	WGS 84 UTM Zone 32N
		CRDY	985013,95997
		CRDX	563932,95804
		CRDZ	56,4

U06	ASSETTO URBANISTICO E GEOAMBIENTALE
U07	3a
U08	coltivazini agrarie
U10	assente

U11	FATTORI DI RISCHIO
U12	assente
U13	assente
U14	assente
U15	depositi alluvionale di pianura prevalentemente ghiaiosi o limosi o misti

U16	ASSETTO TERRITORIALE
U17	2,36 km
U18	1,28 km

U20	CARATTERI INSEDIATIVI
U21	4.561 mq
U22	1.398 mq
U23	uniforme

U24	CARATTERI AMBIENTALI
U25	.....
U26	.....
U27	1.831,42 mt dal torrente Nure
U28	AES8 - Subsistema di Ravenna, Pleistocene superiore. - Olocene

U29	DATAZIONE CARTOGRAFICA
U30	1.828
U31	integro

NOTE	

COMUNE DI PONTENURE

PSC - Quadro Conoscitivo

CENSIMENTO DEGLI INSEDIAMENTI IN ZONA AGRICOLA

Località: Casa Busazza

UUI1 34

CTR (agg. 2007) SCALA 1:5000

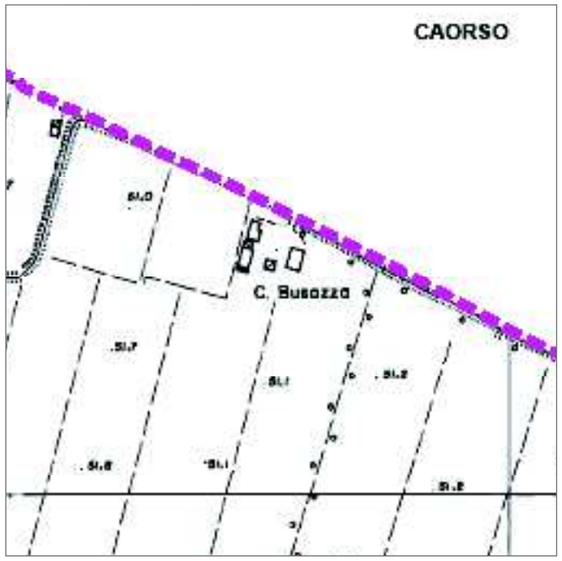

ORTOFOTO (agg. 2007) SCALA 1:5000

DEFINIZIONE DELL'INSEDIAMENTO

Tipologia insediativa	insediamento residenziale
Grado d'interesse	irrilevante
Vincoli e tutele	.....
Area pertinenziale d'interesse	.....
Note	.....

FOTO DELL'INSEDIAMENTO

INDIVIDUAZIONE DEI CORPI DI FABBRICA - SCALA 1:2000

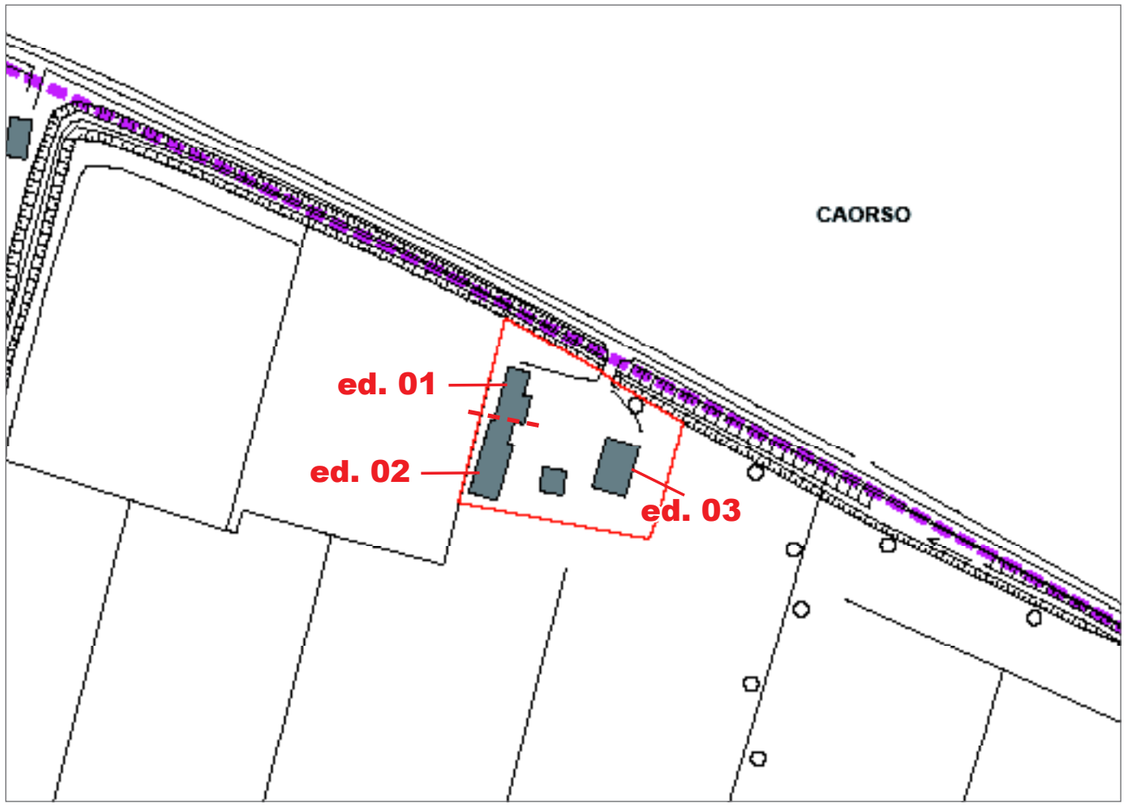

DEFINIZIONE DEI CORPI DI FABBRICA

N.	Tipologia edilizia	Grado d'interesse	Stato di conservazione	Stato d'uso	Destinazione d'uso
01	ba	irrilevante	mediocre	inutilizzato	residenziale
02	pf	irrilevante	mediocre	inutilizzato	residenziale
03	pf	irrilevante	mediocre	inutilizzato	residenziale
04					
05					
06					
07					
08					

FOTO DEI CORPI DI FABBRICA

Edificio 01

Edificio 02

Edificio 03

COMUNE DI PONTENURE

PSC - Quadro Conoscitivo

CENSIMENTO DEGLI INSEDIAMENTI IN ZONA AGRICOLA

Località: Casa Busazza

UUI1 34

SCHEDA URBANISTICA

NCT	CODICE	NCTN	UUI1_34
PVC	LOCALIZZAZIONE	PVCC	Pontenure
		PVCL	Casa Busazza
OGT	OGGETTO	OGTT	.....
		OGTD	.....
UBV	UBICAZIONE	UBVD	SP 587R
		UBVN	.....
		UBVP	.....
STU	CONDIZIONE URBANISTICA	STUT	PRG
		STUN	.....
		U01	residenziale
		U02	....
		U03	.....
		U04	esistente
		U05	non esistente
		VIN	.....
CRD	RIFERIMENTI GEOGRAFICI	CRDR	WGS 84 UTM Zone 32N
		CRDY	985879,43306
		CRDX	565864,69809
		CRDZ	51,0

U06	ASSETTO URBANISTICO E GEOAMBIENTALE
U07	3a
U08	coltivazioni agrarie
U10	assente

U11	FATTORI DI RISCHIO
U12	assente
U13	assente
U14	assente
U15	depositi alluvionale di pianura prevalentemente ghiaiosi o limosi o misti

U16	ASSETTO TERRITORIALE
U17	4,42 km
U18	2,09 km

U20	CARATTERI INSEDIATIVI
U21	3.285 mq
U22	619 mq
U23	uniforme

U24	CARATTERI AMBIENTALI
U25	.....
U26	.....
U27	522,53 mt dal torrente Riglio
U28	AES8 - Subsistema di Ravenna, Pleistocene superiore. - Olocene

U29	DATAZIONE CARTOGRAFICA
U30	1.828
U31	integro

NOTE	

COMUNE DI PONTENURE

PSC - Quadro Conoscitivo

CENSIMENTO DEGLI INSEDIAMENTI IN ZONA AGRICOLA

Località: Ex Scuola Elementare

UUI1 35

CTR (agg. 2007) SCALA 1:5000

ORTOFOTO (agg. 2007) SCALA 1:5000

DEFINIZIONE DELL'INSEDIAMENTO

Tipologia insediativa	servizi d'interesse generale
Grado d'interesse	irrilevante
Vincoli e tutele	.....
Area pertinenziale d'interesse	.....
Note	.....

FOTO DELL'INSEDIAMENTO

INDIVIDUAZIONE DEI CORPI DI FABBRICA - SCALA 1:2000

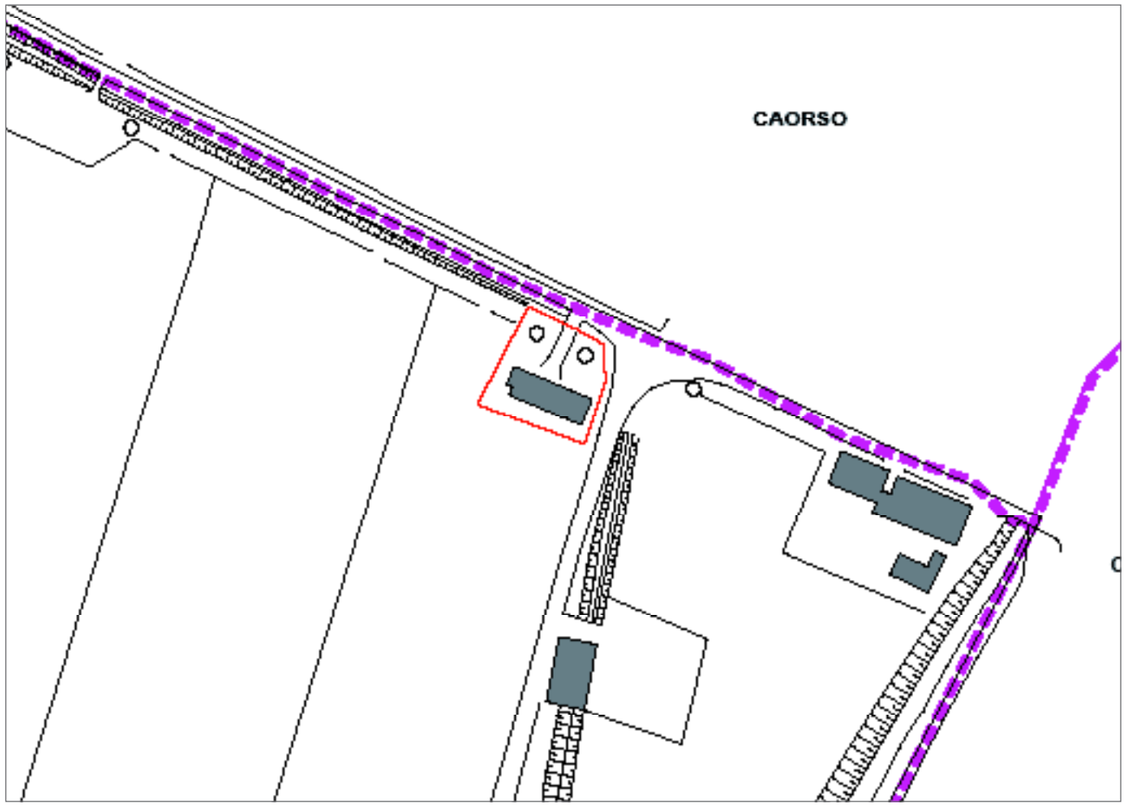

DEFINIZIONE DEI CORPI DI FABBRICA

N.	Tipologia edilizia	Grado d'interesse	Stato di conservazione	Stato d'uso	Destinazione d'uso
01	P3	irrilevante	mediocre	parzialmente utilizzato	servizi
02					
03					
04					
05					
06					
07					
08					

FOTO DEI CORPI DI FABBRICA

Edificio 01

COMUNE DI PONTENURE

PSC - Quadro Conoscitivo

CENSIMENTO DEGLI INSEDIAMENTI IN ZONA AGRICOLA
Località: Ex Scuola Elementare

UUI1 35

SCHEDA URBANISTICA

NCT	CODICE	NCTN	UUI1_35
PVC	LOCALIZZAZIONE	PVCC	Pontenure
		PVCL	Ex Scuola Elementare
OGT	OGGETTO	OGTT	.....
		OGTD	.....
UBV	UBICAZIONE	UBVD	SP 587R
		UBVN	.....
		UBVP	.....
STU	CONDIZIONE URBANISTICA	STUT	PRG
		STUN	insediamenti ed edifici isolati di interesse testimoniale
		U01	residenziale
		U02	....
		U03	.....
		U04	esistente
		U05	non esistente
		VIN	.....
CRD	RIFERIMENTI GEOGRAFICI	CRDR	WGS 84 UTM Zone 32N
		CRDY	985719,78538
		CRDX	566194,83454
		CRDZ	52,3

U06	ASSETTO URBANISTICO E GEOAMBIENTALE
U07	3a
U08	coltivazioni agrarie
U10	assente

U11	FATTORI DI RISCHIO
U12	assente
U13	assente
U14	assente
U15	depositi alluvionale di pianura prevalentemente ghiaiosi o limosi o misti

U16	ASSETTO TERRITORIALE
U17	4,61 km
U18	2,45 km

U20	CARATTERI INSEDIATIVI
U21	1.148 mq
U22	239 mq
U23	uniforme

U24	CARATTERI AMBIENTALI
U25	.....
U26	.....
U27	165,22 mt dal torrente Riglio
U28	AES8 - Subsistema di Ravenna, Pleistocene superiore. - Olocene

U29	DATAZIONE CARTOGRAFICA
U30	non presente
U31	recuperabile

NOTE	

COMUNE DI PONTENURE

PSC - Quadro Conoscitivo

CENSIMENTO DEGLI INSEDIAMENTI IN ZONA AGRICOLA

Località: Ponte Riglio Spinoso

UUI1 36

CTR (agg. 2007) SCALA 1:5000

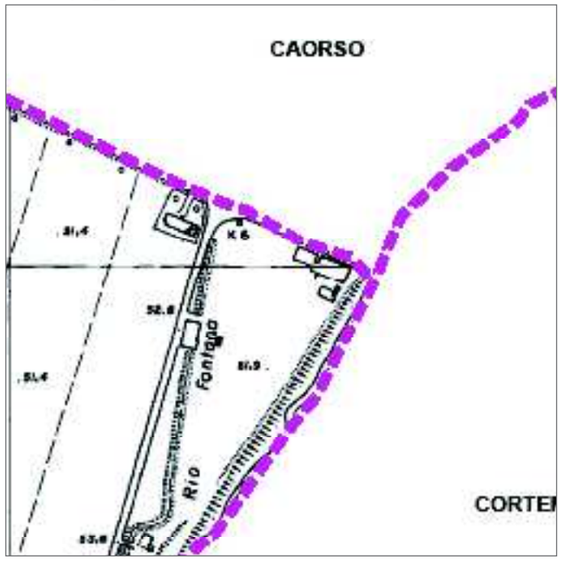

ORTOFOTO (agg. 2007) SCALA 1:5000

DEFINIZIONE DELL'INSEDIAMENTO

Tipologia insediativa	insediamento residenziale
Grado d'interesse	irrilevante
Vincoli e tutele	.....
Area pertinenziale d'interesse	.....
Note	.....

FOTO DELL'INSEDIAMENTO

INDIVIDUAZIONE DEI CORPI DI FABBRICA - SCALA 1:2000

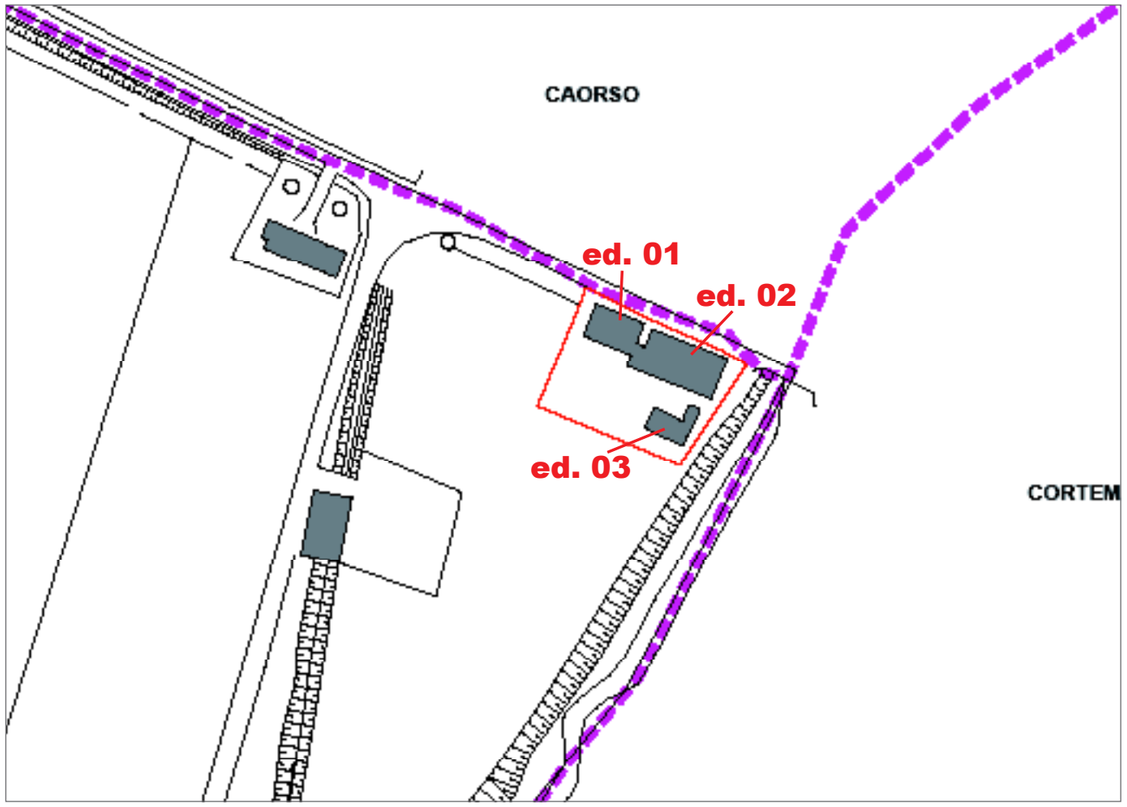

DEFINIZIONE DEI CORPI DI FABBRICA

N.	Tipologia edilizia	Grado d'interesse	Stato di conservazione	Stato d'uso	Destinazione d'uso
01	sa	irrilevante	mediocre	parzialmente utilizzato	residenziale
02	nc	irrilevante	mediocre	parzialmente utilizzato	residenziale
03	nc	irrilevante	mediocre	parzialmente utilizzato	residenziale
04					
05					
06					
07					
08					

FOTO DEI CORPI DI FABBRICA

Edificio 01

Edificio 02

Edificio 03

CENSIMENTO DEGLI INSEDIAMENTI IN ZONA AGRICOLA
Località: Ponte Riglio Spinoso

SCHEDA URBANISTICA

NCT	CODICE	NCTN	UUI1_36
PVC	LOCALIZZAZIONE	PVCC	Pontenure
		PVCL	Ponte Riglio Spinoso
OGT	OGGETTO	OGTT	.....
		OGTD	.....
UBV	UBICAZIONE	UBVD	SP 587R
		UBVN	.....
		UBVP	.....
STU	CONDIZIONE URBANISTICA	STUT	PRG
		STUN	.....
		U01	residenziale
		U02	....
		U03	.....
		U04	esistente
		U05	non esistente
		VIN	.....
CRD	RIFERIMENTI GEOGRAFICI	CRDR	WGS 84 UTM Zone 32N
		CRDY	985671,24383
		CRDX	566303,77947
		CRDZ	52,3

U06	ASSETTO URBANISTICO E GEOAMBIENTALE
U07	3a
U08	coltivazioni agrarie
U10	assente

U11	FATTORI DI RISCHIO
U12	assente
U13	Fascia A2 - Alveo di piena
U14	assente
U15	depositi alluvionale di pianura prevalentemente sabbiosi

U16	ASSETTO TERRITORIALE
U17	4,68 km
U18	2,57 km

U20	CARATTERI INSEDIATIVI
U21	2.172 mq
U22	693 mq
U23	uniforme

U24	CARATTERI AMBIENTALI
U25	.....
U26	.....
U27	49,22 mt dal torrente Riglio
U28	AES8 - Subsistema di Ravenna, Pleistocene superiore. - Olocene

U29	DATAZIONE CARTOGRAFICA
U30	1.828
U31	parzialmente compromesso

NOTE	

COMUNE DI PONTENURE

PSC - Quadro Conoscitivo

CENSIMENTO DEGLI INSEDIAMENTI IN ZONA AGRICOLA

Località: SP53

UUI1 37

CTR (agg. 2007) SCALA 1:5000

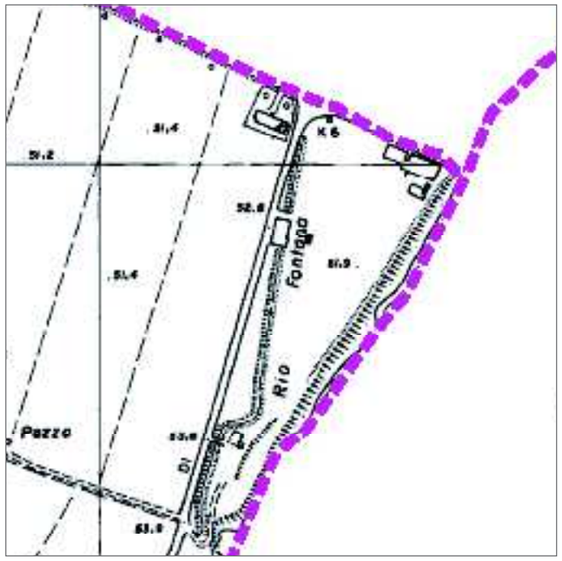

ORTOFOTO (agg. 2007) SCALA 1:5000

DEFINIZIONE DELL'INSEDIAMENTO

Tipologia insediativa	insediamento residenziale
Grado d'interesse	irrilevante
Vincoli e tutele	.....
Area pertinenziale d'interesse	.....
Note	.....

FOTO DELL'INSEDIAMENTO

INDIVIDUAZIONE DEI CORPI DI FABBRICA - SCALA 1:2000

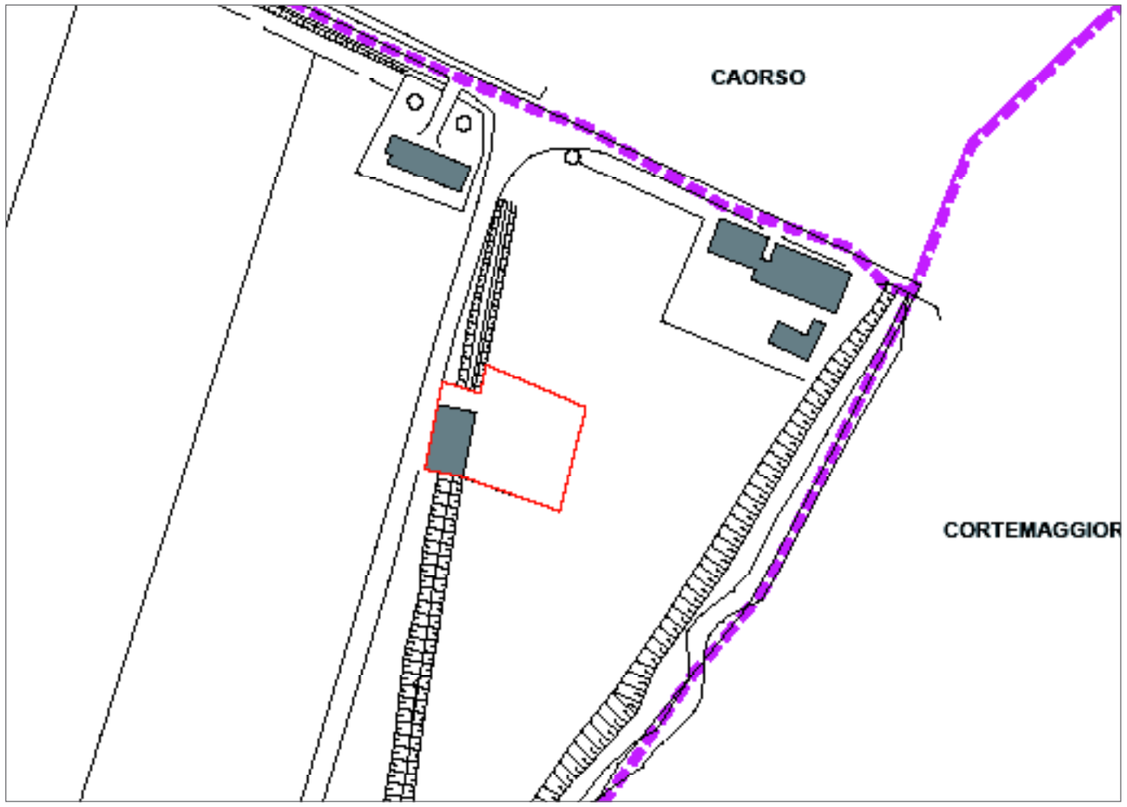

DEFINIZIONE DEI CORPI DI FABBRICA

N.	Tipologia edilizia	Grado d'interesse	Stato di conservazione	Stato d'uso	Destinazione d'uso
01	ER	irrilevante	buono	utilizzato	residenziale
02					
03					
04					
05					
06					
07					
08					

FOTO DEI CORPI DI FABBRICA

Edificio 01

COMUNE DI PONTENURE

PSC - Quadro Conoscitivo

CENSIMENTO DEGLI INSEDIAMENTI IN ZONA AGRICOLA
Località: SP53

UUI1 37

SCHEDA URBANISTICA

NCT	CODICE	NCTN	UUI1_37
PVC	LOCALIZZAZIONE	PVCC	Pontenure
		PVCL	SP 53
OGT	OGGETTO	OGTT	.....
		OGTD	.....
UBV	UBICAZIONE	UBVD	SP 53
		UBVN	.....
		UBVP	.....
STU	CONDIZIONE URBANISTICA	STUT	PRG
		STUN	.....
		U01	residenziale
		U02	....
		U03	.....
		U04	esistente
		U05	non esistente
		VIN	.....
CRD	RIFERIMENTI GEOGRAFICI	CRDR	WGS 84 UTM Zone 32N
		CRDY	985624,47477
		CRDX	566220,80004
		CRDZ	51,9

U06	ASSETTO URBANISTICO E GEOAMBIENTALE
U07	3a
U08	coltivazioni agrarie
U10	assente

U11	FATTORI DI RISCHIO
U12	assente
U13	Fascia A2 - Alveo di piena
U14	assente
U15	depositi alluvionale di pianura prevalentemente sabbiosi

U16	ASSETTO TERRITORIALE
U17	4,58 km
U18	2,50 km

U20	CARATTERI INSEDIATIVI
U21	1.589 mq
U22	269 mq
U23	uniforme

U24	CARATTERI AMBIENTALI
U25	.....
U26	.....
U27	86,11 mt dal torrente Riglio
U28	AES8 - Subsistema di Ravenna, Pleistocene superiore. - Olocene

U29	DATAZIONE CARTOGRAFICA
U30	non presente
U31	integro

NOTE	

COMUNE DI PONTENURE

PSC - Quadro Conoscitivo

CENSIMENTO DEGLI INSEDIAMENTI IN ZONA AGRICOLA

Località: SP53 bis

UUI1 38

CTR (agg. 2007) SCALA 1:5000

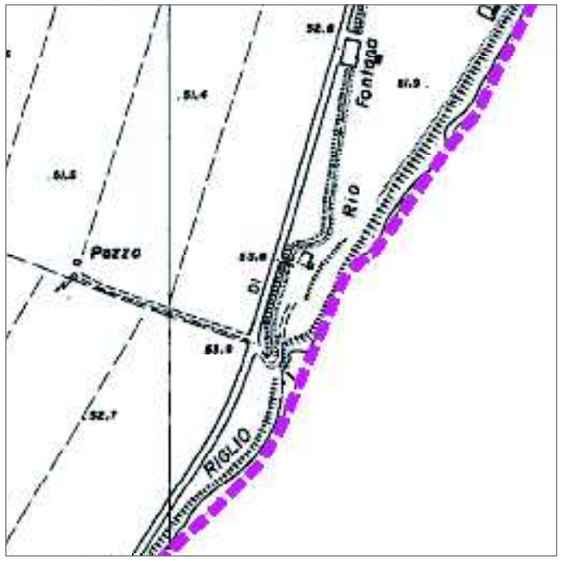

ORTOFOTO (agg. 2007) SCALA 1:5000

DEFINIZIONE DELL'INSEDIAMENTO

Tipologia insediativa	insediamento residenziale
Grado d'interesse	irrilevante
Vincoli e tutele	.....
Area pertinenziale d'interesse	.....
Note	.....

FOTO DELL'INSEDIAMENTO

INDIVIDUAZIONE DEI CORPI DI FABBRICA - SCALA 1:2000

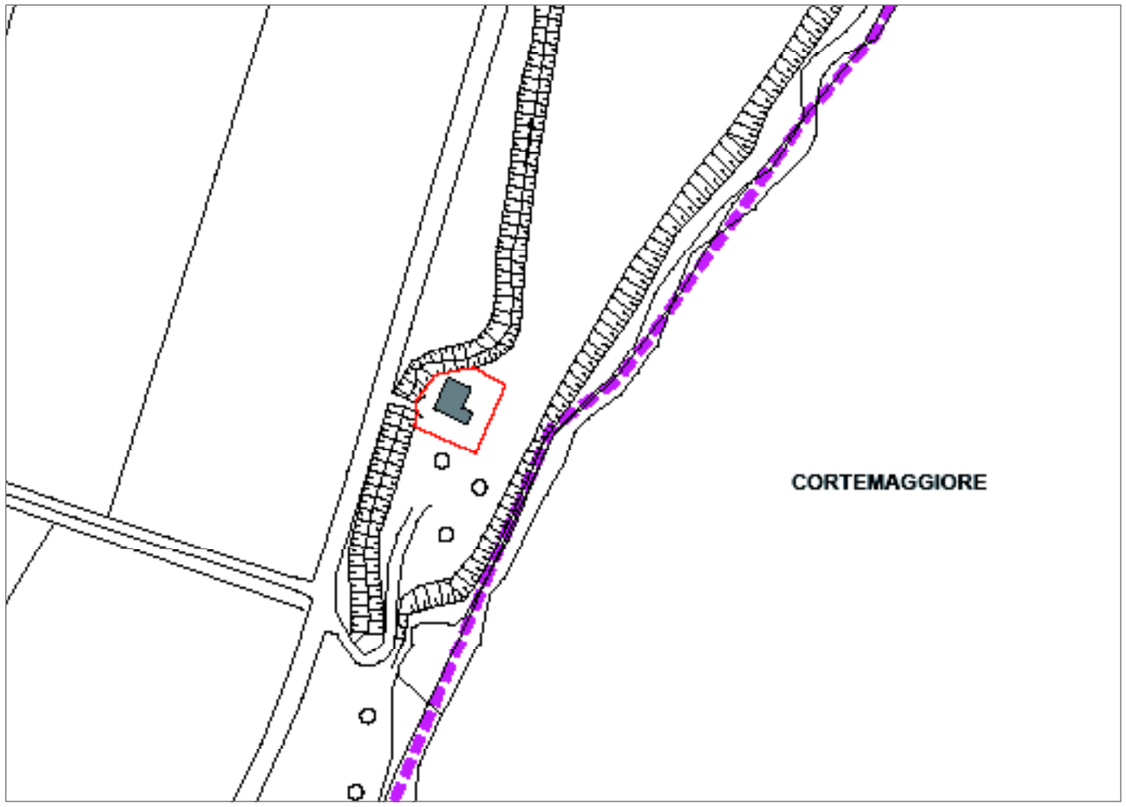

DEFINIZIONE DEI CORPI DI FABBRICA

N.	Tipologia edilizia	Grado d'interesse	Stato di conservazione	Stato d'uso	Destinazione d'uso
01	ER	irrilevante	buono	utilizzato	residenziale
02					
03					
04					
05					
06					
07					
08					

FOTO DEI CORPI DI FABBRICA

Edificio 01

COMUNE DI PONTENURE

PSC - Quadro Conoscitivo

CENSIMENTO DEGLI INSEDIAMENTI IN ZONA AGRICOLA
Località: SP53 bis

UUI1 38

SCHEDA URBANISTICA

NCT	CODICE	NCTN	UUI1_38
PVC	LOCALIZZAZIONE	PVCC	Pontenure
		PVCL	SP 53 bis
OGT	OGGETTO	OGTT	.....
		OGTD	.....
UBV	UBICAZIONE	UBVD	SP 53
		UBVN	.....
		UBVP	.....
STU	CONDIZIONE URBANISTICA	STUT	PRG
		STUN	.....
		U01	residenziale
		U02	....
		U03	.....
		U04	esistente
		U05	non esistente
		VIN	.....
CRD	RIFERIMENTI GEOGRAFICI	CRDR	WGS 84 UTM Zone 32N
		CRDY	985451,98750
		CRDX	566167,87808
		CRDZ	53,6

U06	ASSETTO URBANISTICO E GEOAMBIENTALE
U07	3a
U08	coltivazioni agrarie
U10	assente

U11	FATTORI DI RISCHIO
U12	assente
U13	Fascia A2 - Alveo di piena
U14	assente
U15	depositi alluvionale di pianura prevalentemente sabbiosi

U16	ASSETTO TERRITORIALE
U17	4,45 km
U18	2,50 km

U20	CARATTERI INSEDIATIVI
U21	531 mq
U22	102 mq
U23	uniforme

U24	CARATTERI AMBIENTALI
U25	giardino
U26	.....
U27	47,13 mt dal torrente Riglio
U28	AES8 - Subsistema di Ravenna, Pleistocene superiore. - Olocene

U29	DATAZIONE CARTOGRAFICA
U30	1.828
U31	integro

NOTE	

COMUNE DI PONTENURE

PSC - Quadro Conoscitivo

CENSIMENTO DEGLI INSEDIAMENTI IN ZONA AGRICOLA

Località: Casa Genovese

UUI1 39

CTR (agg. 2007) SCALA 1:5000

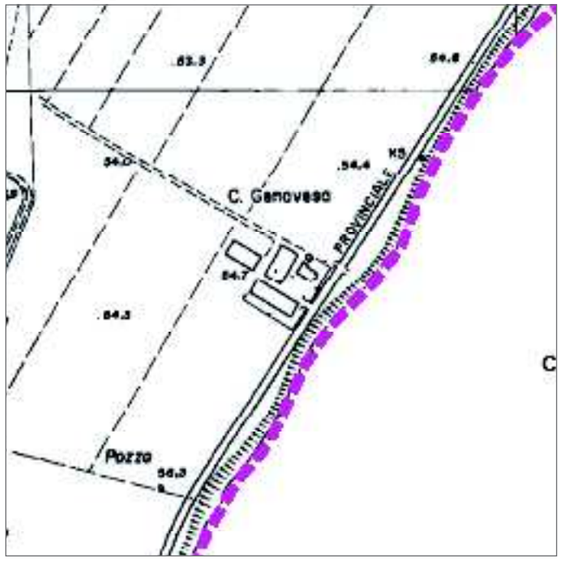

ORTOFOTO (agg. 2007) SCALA 1:5000

DEFINIZIONE DELL'INSEDIAMENTO

Tipologia insediativa	Insediamento colonico a corte
Grado d'interesse	irrilevante
Vincoli e tutele	.....
Area pertinenziale d'interesse	.....
Note	.....

FOTO DELL'INSEDIAMENTO

INDIVIDUAZIONE DEI CORPI DI FABBRICA - SCALA 1:2000

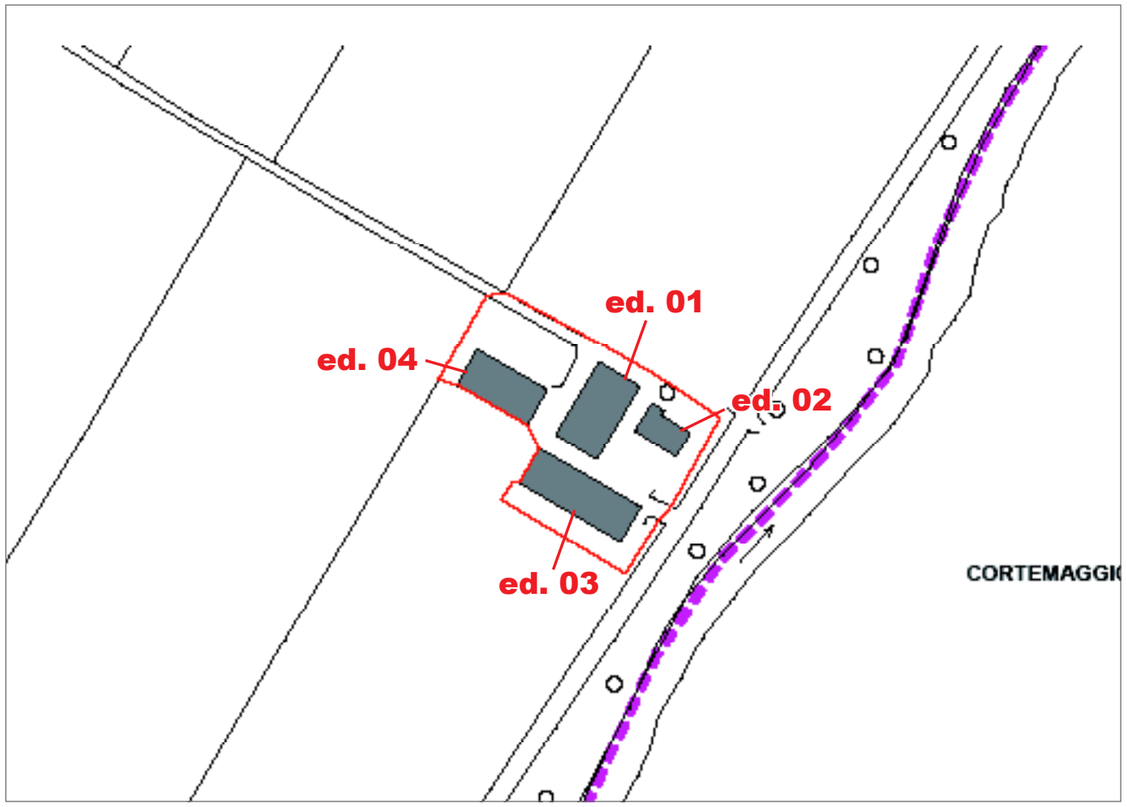

DEFINIZIONE DEI CORPI DI FABBRICA

N.	Tipologia edilizia	Grado d'interesse	Stato di conservazione	Stato d'uso	Destinazione d'uso
01	sf	irrilevante	buono	utilizzato	agricolo
02	pf	irrilevante	buono	utilizzato	agricolo
03	ap	irrilevante	buono	utilizzato	residenziale
04	EAd	irrilevante	buono	utilizzato	agricolo
05					
06					
07					
08					

FOTO DEI CORPI DI FABBRICA



Edificio 01

Edificio 02

Edificio 03

Edificio 04

COMUNE DI PONTENURE

PSC - Quadro Conoscitivo

CENSIMENTO DEGLI INSEDIAMENTI IN ZONA AGRICOLA

Località: Casa Genovese

UUI1 39

SCHEDA URBANISTICA

NCT	CODICE	NCTN	UUI1_39
PVC	LOCALIZZAZIONE	PVCC	Pontenure
		PVCL	Casa Genovese
OGT	OGGETTO	OGTT	corte piacentina
		OGTD	.....
UBV	UBICAZIONE	UBVD	SP 53
		UBVN	.....
		UBVP	.....
STU	CONDIZIONE URBANISTICA	STUT	PRG
		STUN	insediamenti ed edifici isolati di interesse testimoniale
		U01	residenziale
		U02	....
		U03	.....
		U04	esistente
		U05	non esistente
		VIN	.....
CRD	RIFERIMENTI GEOGRAFICI	CRDR	WGS 84 UTM Zone 32N
		CRDY	985032,39150
		CRDX	565858,92580
		CRDZ	54,7

U06	ASSETTO URBANISTICO E GEOAMBIENTALE
U07	3a
U08	coltivazioni agrarie
U10	assente

U11	FATTORI DI RISCHIO
U12	assente
U13	assente
U14	assente
U15	depositi alluvionale di pianura prevalentemente sabbiosi

U16	ASSETTO TERRITORIALE
U17	3,99 km
U18	2,40 km

U20	CARATTERI INSEDIATIVI
U21	4.152 mq
U22	1.392 mq
U23	uniforme

U24	CARATTERI AMBIENTALI
U25	.....
U26	.....
U27	67,21 mt dal torrente Riglio
U28	AES8 - Subsistema di Ravenna, Pleistocene superiore. - Olocene

U29	DATAZIONE CARTOGRAFICA
U30	1.890
U31	integro

NOTE	

COMUNE DI PONTENURE

PSC - Quadro Conoscitivo

CENSIMENTO DEGLI INSEDIAMENTI IN ZONA AGRICOLA

Località: Casa del Lupo

UUI1 40

CTR (agg. 2007) SCALA 1:5000

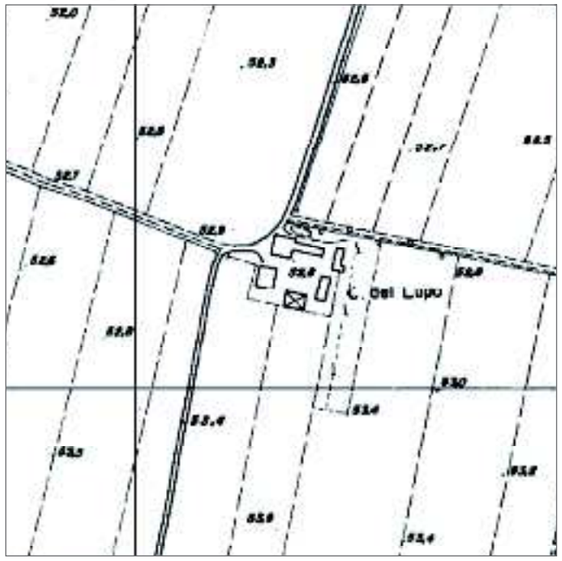

ORTOFOTO (agg. 2007) SCALA 1:5000

DEFINIZIONE DELL'INSEDIAMENTO

Tipologia insediativa	insediamento agricolo
Grado d'interesse	irrilevante
Vincoli e tutele	.....
Area pertinenziale d'interesse	.....
Note	.....

FOTO DELL'INSEDIAMENTO

INDIVIDUAZIONE DEI CORPI DI FABBRICA - SCALA 1:2000

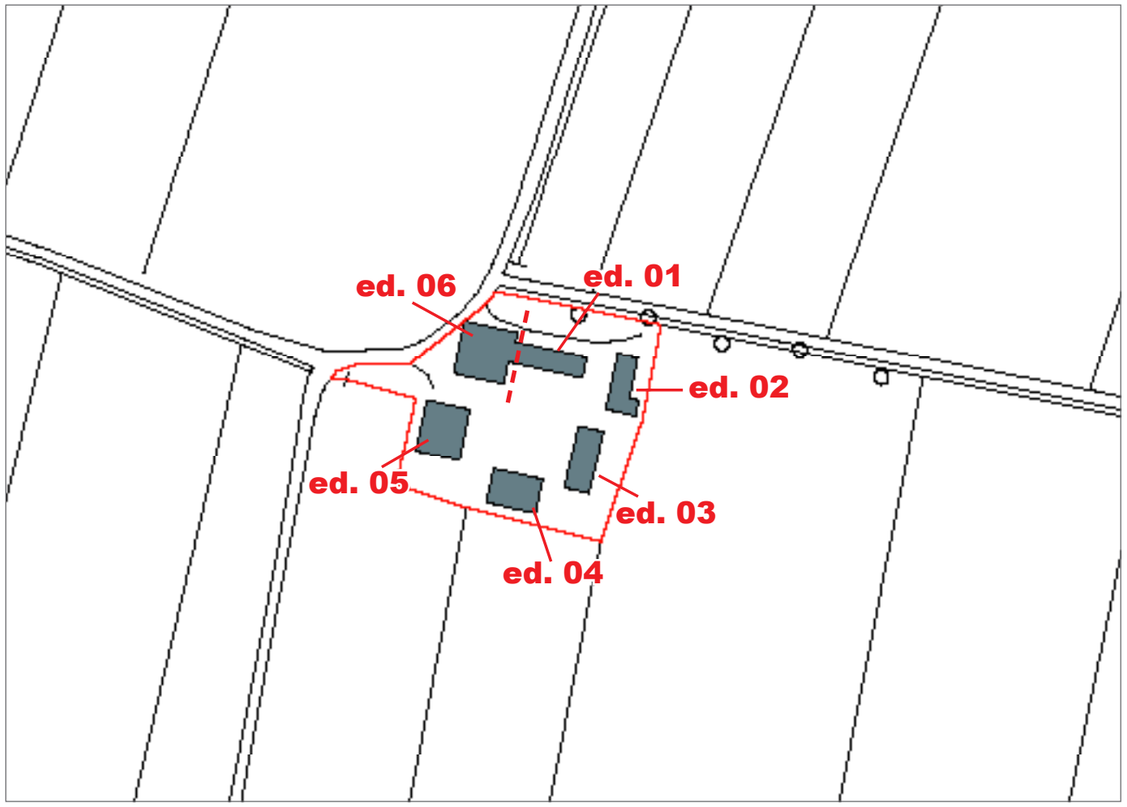

DEFINIZIONE DEI CORPI DI FABBRICA

N.	Tipologia edilizia	Grado d'interesse	Stato di conservazione	Stato d'uso	Destinazione d'uso
01	ba	irrilevante	buono	parzialmente utilizzato	residenziale
02	pf	irrilevante	buono	utilizzato	agricolo
03	EAd	irrilevante	buono	utilizzato	agricolo
04	pf	irrilevante	buono	utilizzato	agricolo
05	pf	irrilevante	buono	utilizzato	agricolo
06	sf	irrilevante	buono	utilizzato	agricolo
07					
08					

FOTO DEI CORPI DI FABBRICA

Edificio 01

Edificio 02

Edificio 03

Edificio 06

COMUNE DI PONTENURE

PSC - Quadro Conoscitivo

CENSIMENTO DEGLI INSEDIAMENTI IN ZONA AGRICOLA
Località: Casa del Lupo

UUI1 40

SCHEDA URBANISTICA

NCT	CODICE	NCTN	UUI1_40
PVC	LOCALIZZAZIONE	PVCC	Pontenure
		PVCL	Casa del Lupo
OGT	OGGETTO	OGTT	corte piacentina
		OGTD	.....
UBV	UBICAZIONE	UBVD	.....
		UBVN	.....
		UBVP	.....
STU	CONDIZIONE URBANISTICA	STUT	PRG
		STUN	.....
		U01	residenziale
		U02	....
		U03	.....
		U04	esistente
		U05	non esistente
		VIN	.....
CRD	RIFERIMENTI GEOGRAFICI	CRDR	WGS 84 UTM Zone 32N
		CRDY	985775,25056
		CRDX	565187,58912
		CRDZ	52,8

U06	ASSETTO URBANISTICO E GEOAMBIENTALE
U07	3a
U08	coltivazioni agrarie
U10	assente

U11	FATTORI DI RISCHIO
U12	assente
U13	assente
U14	assente
U15	depositi alluvionale di pianura prevalentemente ghiaiosi o limosi o misti

U16	ASSETTO TERRITORIALE
U17	3,81 km
U18	1,47 km

U20	CARATTERI INSEDIATIVI
U21	5.125 mq
U22	1.185 mq
U23	uniforme

U24	CARATTERI AMBIENTALI
U25	.....
U26	.....
U27	1.034,93 mt dal torrente Riglio
U28	AES8 - Subsistema di Ravenna, Pleistocene superiore. - Olocene

U29	DATAZIONE CARTOGRAFICA
U30	1.828
U31	integro

NOTE	

COMUNE DI PONTENURE

PSC - Quadro Conoscitivo

CENSIMENTO DEGLI INSEDIAMENTI IN ZONA AGRICOLA

Località: Casa Sette Venti

UUI1 41

CTR (agg. 2007) SCALA 1:5000

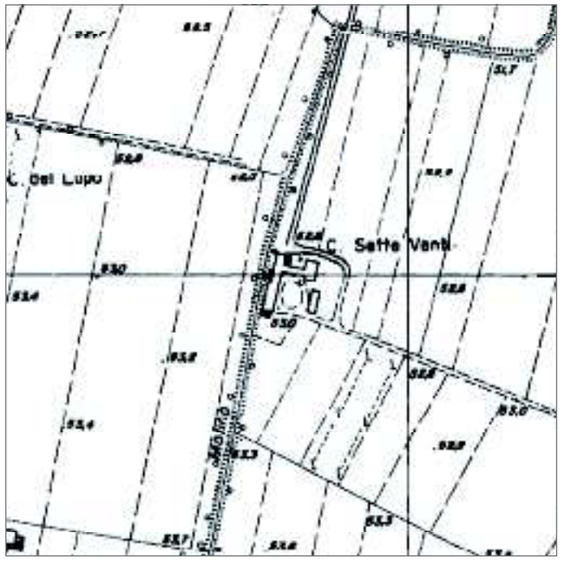

ORTOFOTO (agg. 2007) SCALA 1:5000

DEFINIZIONE DELL'INSEDIAMENTO

Tipologia insediativa	Insediamento colonico a corte
Grado d'interesse	irrilevante
Vincoli e tutele	.....
Area pertinenziale d'interesse	.....
Note	.....

FOTO DELL'INSEDIAMENTO

INDIVIDUAZIONE DEI CORPI DI FABBRICA - SCALA 1:2000

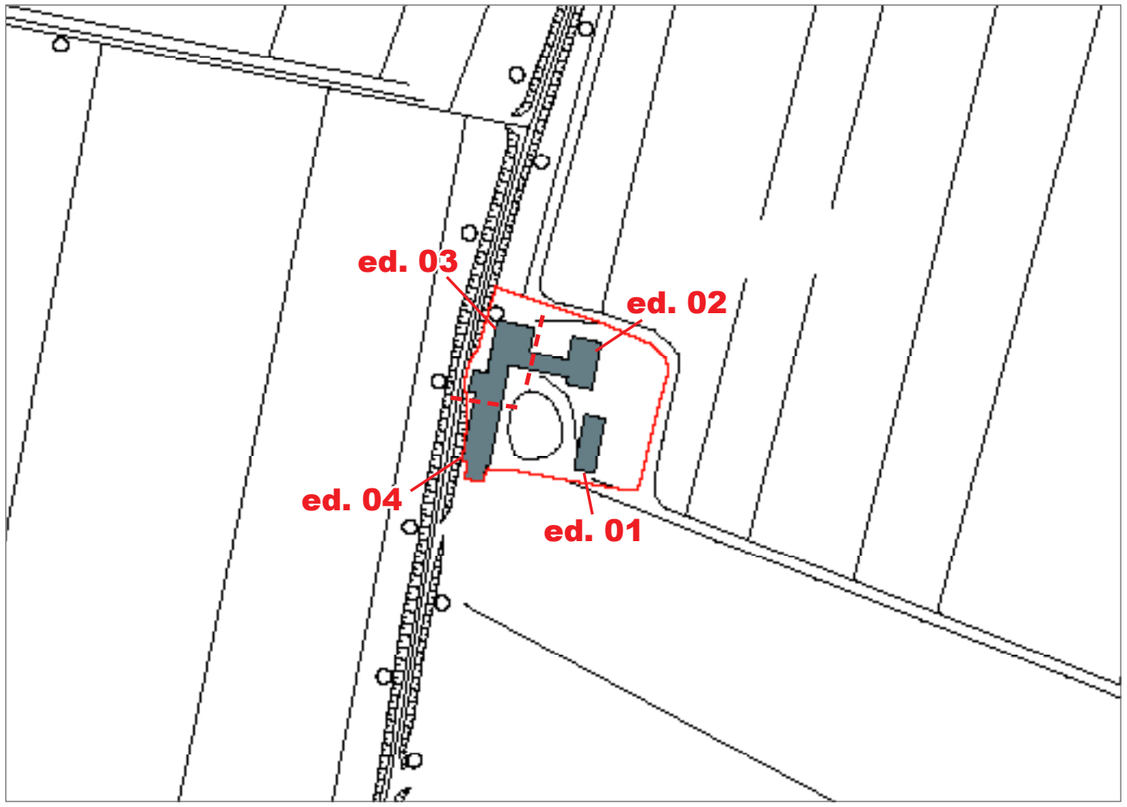

DEFINIZIONE DEI CORPI DI FABBRICA

N.	Tipologia edilizia	Grado d'interesse	Stato di conservazione	Stato d'uso	Destinazione d'uso
01	pf	irrilevante	rudere	inutilizzato	agricolo
02	sf	irrilevante	cattivo	inutilizzato	agricolo
03	ba	irrilevante	cattivo	inutilizzato	residenziale
04	ba	irrilevante	buono	utilizzato	residenziale
05					
06					
07					
08					

FOTO DEI CORPI DI FABBRICA



Edificio 01

Edificio 02

Edificio 04

COMUNE DI PONTENURE

PSC - Quadro Conoscitivo

CENSIMENTO DEGLI INSEDIAMENTI IN ZONA AGRICOLA
Località: Casa Sette Venti

UUI1 41

SCHEDA URBANISTICA

NCT	CODICE	NCTN	UUI1_41
PVC	LOCALIZZAZIONE	PVCC	Pontenure
		PVCL	Casa Sette Venti
OGT	OGGETTO	OGTT	corte piacentina
		OGTD	.....
UBV	UBICAZIONE	UBVD	SP 587R
		UBVN	.....
		UBVP	.....
STU	CONDIZIONE URBANISTICA	STUT	PRG
		STUN	.....
		U01	residenziale
		U02	....
		U03	.....
		U04	esistente
		U05	non esistente
		VIN	.....
CRD	RIFERIMENTI GEOGRAFICI	CRDR	WGS 84 UTM Zone 32N
		CRDY	985671,46549
		CRDX	565466,36288
		CRDZ	53,0

U06	ASSETTO URBANISTICO E GEOAMBIENTALE
U07	3a
U08	coltivazioni agrarie
U10	assente

U11	FATTORI DI RISCHIO
U12	assente
U13	assente
U14	assente
U15	depositi alluvionale di pianura prevalentemente sabbiosi

U16	ASSETTO TERRITORIALE
U17	3,97 km
U18	1,77 km

U20	CARATTERI INSEDIATIVI
U21	3.261 mq
U22	849 mq
U23	uniforme

U24	CARATTERI AMBIENTALI
U25	.....
U26	.....
U27	745,80 mt dal torrente Riglio
U28	AES8 - Subsistema di Ravenna, Pleistocene superiore. - Olocene

U29	DATAZIONE CARTOGRAFICA
U30	1.828
U31	parzialmente compromesso

NOTE	

COMUNE DI PONTENURE

PSC - Quadro Conoscitivo

CENSIMENTO DEGLI INSEDIAMENTI IN ZONA AGRICOLA

Località: Palazzina

UUI1 42

CTR (agg. 2007) SCALA 1:5000

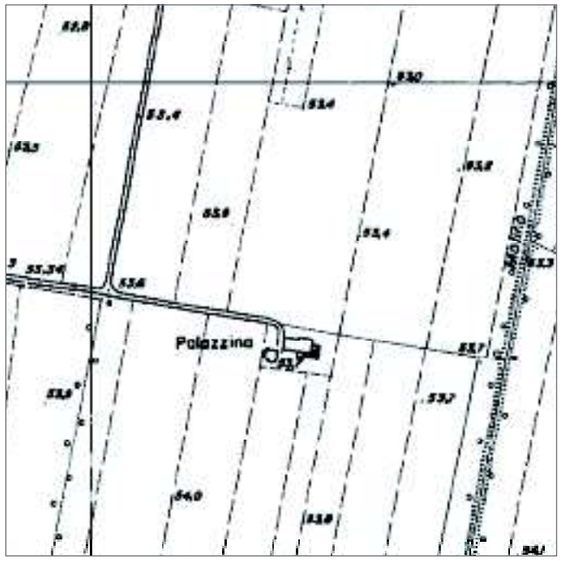

ORTOFOTO (agg. 2007) SCALA 1:5000



DEFINIZIONE DELL'INSEDIAMENTO

Tipologia insediativa	Insediamento colonico in linea
Grado d'interesse	irrilevante
Vincoli e tutele	.....
Area pertinenziale d'interesse	.....
Note	.....

FOTO DELL'INSEDIAMENTO

INDIVIDUAZIONE DEI CORPI DI FABBRICA - SCALA 1:2000

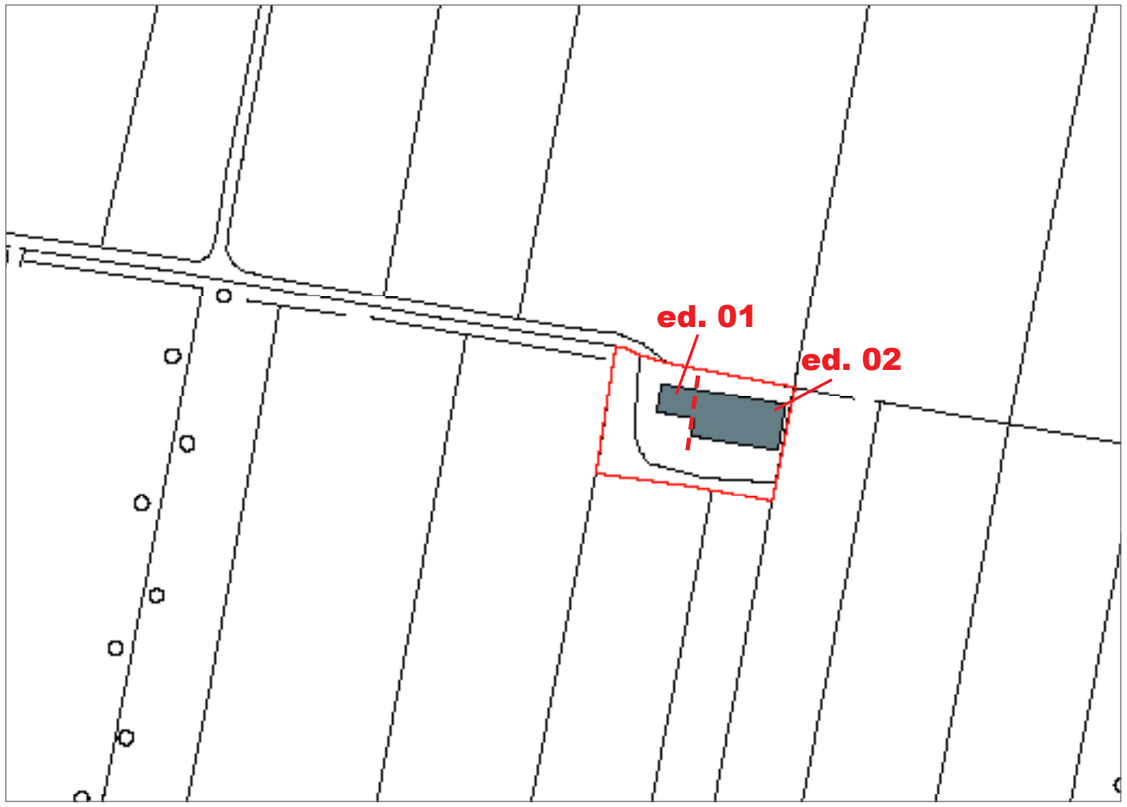

DEFINIZIONE DEI CORPI DI FABBRICA

N.	Tipologia edilizia	Grado d'interesse	Stato di conservazione	Stato d'uso	Destinazione d'uso
01	sf	irrilevante	cattivo	inutilizzato	agricolo
02					
03					
04					
05					
06					
07					
08					

FOTO DEI CORPI DI FABBRICA

Edificio 01



Edificio 02

COMUNE DI PONTENURE

PSC - Quadro Conoscitivo

CENSIMENTO DEGLI INSEDIAMENTI IN ZONA AGRICOLA
Località: Palazzina

UUI1 42

SCHEDA URBANISTICA

NCT	CODICE	NCTN	UUI1_42
PVC	LOCALIZZAZIONE	PVCC	Pontenure
		PVCL	Palazzina
OGT	OGGETTO	OGTT	tipo in linea giustapposto
		OGTD	.....
UBV	UBICAZIONE	UBVD	.....
		UBVN	.....
		UBVP	.....
STU	CONDIZIONE URBANISTICA	STUT	PRG
		STUN	.....
		U01	residenziale
		U02	....
		U03	.....
		U04	esistente
		U05	non esistente
		VIN	.....
CRD	RIFERIMENTI GEOGRAFICI	CRDR	WGS 84 UTM Zone 32N
		CRDY	985457,43076
		CRDX	565222,27804
		CRDZ	53,7

U06	ASSETTO URBANISTICO E GEOAMBIENTALE
U07	3a
U08	coltivazioni agrarie
U10	assente

U11	FATTORI DI RISCHIO
U12	assente
U13	assente
U14	assente
U15	depositi alluvionale di pianura prevalentemente sabbiosi

U16	ASSETTO TERRITORIALE
U17	3,65 km
U18	1,64 km

U20	CARATTERI INSEDIATIVI
U21	2.282 mq
U22	549 mq
U23	uniforme

U24	CARATTERI AMBIENTALI
U25	.....
U26	.....
U27	828,28 mt dal torrente Riglio
U28	AES8 - Subsistema di Ravenna, Pleistocene superiore. - Olocene

U29	DATAZIONE CARTOGRAFICA
U30	1.828
U31	parzialmente compromesso

NOTE	

COMUNE DI PONTENURE

PSC - Quadro Conoscitivo

CENSIMENTO DEGLI INSEDIAMENTI IN ZONA AGRICOLA

Località: Scottina

UUI1 43

CTR (agg. 2007) SCALA 1:5000

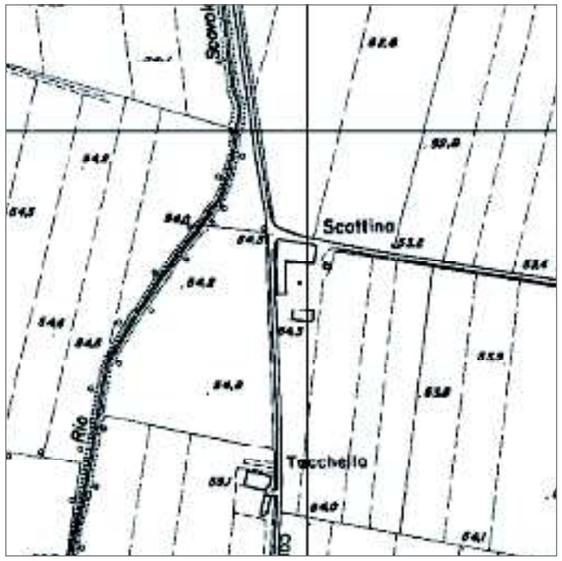

ORTOFOTO (agg. 2007) SCALA 1:5000



DEFINIZIONE DELL'INSEDIAMENTO

Tipologia insediativa	insediamento colonico a corte
Grado d'interesse	irrilevante
Vincoli e tutele	.....
Area pertinenziale d'interesse	.....
Note	.....

FOTO DELL'INSEDIAMENTO

INDIVIDUAZIONE DEI CORPI DI FABBRICA - SCALA 1:2000

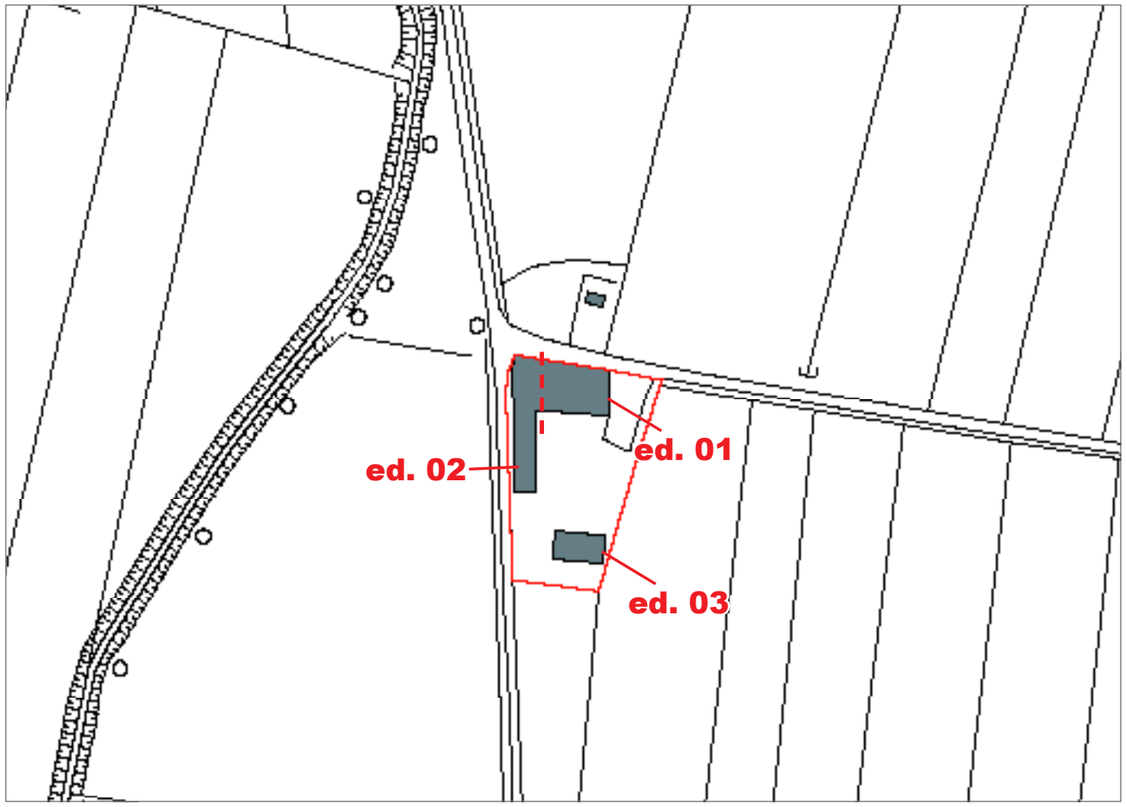

DEFINIZIONE DEI CORPI DI FABBRICA

N.	Tipologia edilizia	Grado d'interesse	Stato di conservazione	Stato d'uso	Destinazione d'uso
01	ap	irrilevante	mediocre	parzialmente utilizzato	agricolo
02	sf	irrilevante	mediocre	parzialmente utilizzato	agricolo
03	pf	irrilevante	mediocre	parzialmente utilizzato	agricolo
04					
05					
06					
07					
08					

FOTO DEI CORPI DI FABBRICA



Edificio 01

Edificio 03

COMUNE DI PONTENURE

PSC - Quadro Conoscitivo

CENSIMENTO DEGLI INSEDIAMENTI IN ZONA AGRICOLA
Località: Scottina

UUI1 43

SCHEDA URBANISTICA

NCT	CODICE	NCTN	UUI1_43
PVC	LOCALIZZAZIONE	PVCC	Pontenure
		PVCL	Scottina
OGT	OGGETTO	OGTT	corte piacentina
		OGTD	.....
UBV	UBICAZIONE	UBVD	Strada Comunale di Ca' Bosco
		UBVN	.....
		UBVP	.....
STU	CONDIZIONE URBANISTICA	STUT	PRG
		STUN	insediamenti ed edifici isolati di interesse testimoniale
		U01	agricolo
		U02	....
		U03	.....
		U04	esistente
		U05	non esistente
		VIN	.....
CRD	RIFERIMENTI GEOGRAFICI	CRDR	WGS 84 UTM Zone 32N
		CRDY	985555,63590
		CRDX	564548,46721
		CRDZ	54,3

U06	ASSETTO URBANISTICO E GEOAMBIENTALE
U07	3a
U08	coltivazioni agrarie
U10	assente

U11	FATTORI DI RISCHIO
U12	assente
U13	assente
U14	assente
U15	depositi alluvionale di pianura prevalentemente ghiaiosi o limosi o misti

U16	ASSETTO TERRITORIALE
U17	3,18 km
U18	1,04 km

U20	CARATTERI INSEDIATIVI
U21	2.851 mq
U22	852 mq
U23	uniforme

U24	CARATTERI AMBIENTALI
U25	.....
U26	.....
U27	1.456,96 mt dal torrente Riglio
U28	AES8 - Subsistema di Ravenna, Pleistocene superiore. - Olocene

U29	DATAZIONE CARTOGRAFICA
U30	1.828
U31	recuperabile

NOTE	

COMUNE DI PONTENURE

PSC - Quadro Conoscitivo

CENSIMENTO DEGLI INSEDIAMENTI IN ZONA AGRICOLA

Località: Tacchella

UUI1 44

CTR (agg. 2007) SCALA 1:5000

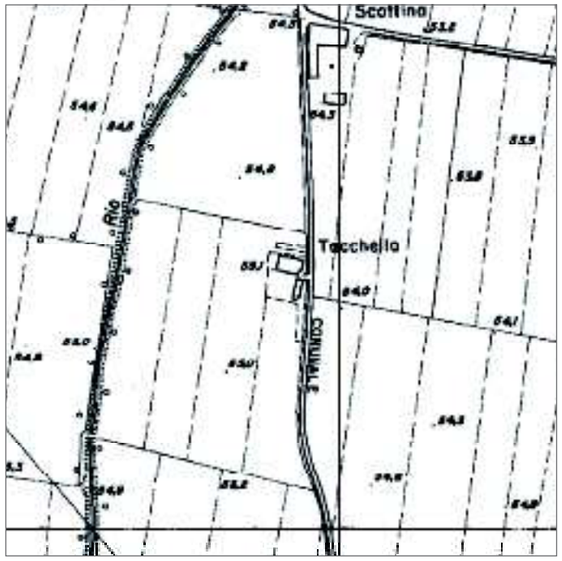

ORTOFOTO (agg. 2007) SCALA 1:5000



DEFINIZIONE DELL'INSEDIAMENTO

Tipologia insediativa	insediamento agricolo
Grado d'interesse	irrilevante
Vincoli e tutele	.....
Area pertinenziale d'interesse	.....
Note	.....

FOTO DELL'INSEDIAMENTO

INDIVIDUAZIONE DEI CORPI DI FABBRICA - SCALA 1:2000

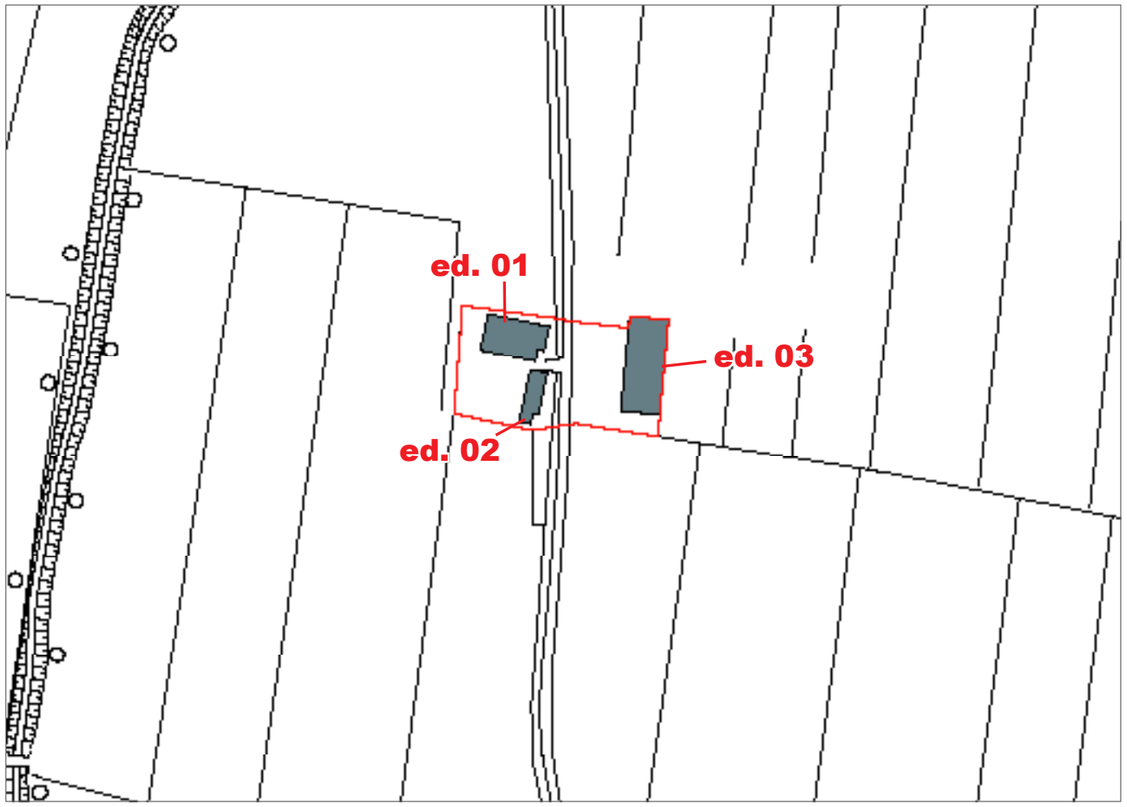

DEFINIZIONE DEI CORPI DI FABBRICA

N.	Tipologia edilizia	Grado d'interesse	Stato di conservazione	Stato d'uso	Destinazione d'uso
01	ba	irrilevante	cattivo	inutilizzato	agricolo
02	sf	irrilevante	cattivo	inutilizzato	agricolo
03	EAd	irrilevante	buono	utilizzato	agricolo
04					
05					
06					
07					
08					

FOTO DEI CORPI DI FABBRICA



Edificio 01

Edificio 02

Edificio 03

CENSIMENTO DEGLI INSEDIAMENTI IN ZONA AGRICOLA
Località: Tacchella

SCHEDA URBANISTICA

NCT	CODICE	NCTN	UUI1_44
PVC	LOCALIZZAZIONE	PVCC	Pontenure
		PVCL	Tacchella
OGT	OGGETTO	OGTT	.....
		OGTD	.....
UBV	UBICAZIONE	UBVD	Strada Comunale di Ca' Bosco
		UBVN	.....
		UBVP	.....
STU	CONDIZIONE URBANISTICA	STUT	PRG
		STUN	.....
		U01	agricolo
		U02	....
		U03	.....
		U04	esistente
		U05	non esistente
		VIN	.....
CRD	RIFERIMENTI GEOGRAFICI	CRDR	WGS 84 UTM Zone 32N
		CRDY	985382,30934
		CRDX	564529,58314
		CRDZ	54,0

U06	ASSETTO URBANISTICO E GEOAMBIENTALE
U07	3a
U08	coltivazioni agrarie
U10	assente

U11	FATTORI DI RISCHIO
U12	assente
U13	assente
U14	assente
U15	depositi alluvionale di pianura prevalentemente ghiaiosi o limosi o misti

U16	ASSETTO TERRITORIALE
U17	3,05 km
U18	1,16 km

U20	CARATTERI INSEDIATIVI
U21	2.394 mq
U22	718 mq
U23	uniforme

U24	CARATTERI AMBIENTALI
U25	.....
U26	.....
U27	1.934,46 mt dal torrente Riglio
U28	AES8 - Subsistema di Ravenna, Pleistocene superiore. - Olocene

U29	DATAZIONE CARTOGRAFICA
U30	1.890
U31	recuperabile

NOTE	

COMUNE DI PONTENURE

PSC - Quadro Conoscitivo

CENSIMENTO DEGLI INSEDIAMENTI IN ZONA AGRICOLA

Località: Ca Bosco

UUI1 45

CTR (agg. 2007) SCALA 1:5000

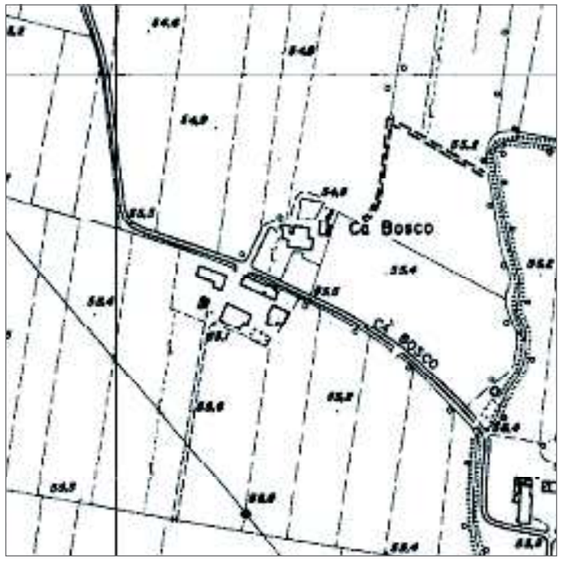

ORTOFOTO (agg. 2007) SCALA 1:5000

DEFINIZIONE DELL'INSEDIAMENTO

Tipologia insediativa	insediamento agricolo
Grado d'interesse	irrilevante
Vincoli e tutele	.....
Area pertinenziale d'interesse	giardini e altre aree di particolare valore ambientale
Note	.....

FOTO DELL'INSEDIAMENTO

INDIVIDUAZIONE DEI CORPI DI FABBRICA - SCALA 1:2000

DEFINIZIONE DEI CORPI DI FABBRICA

N.	Tipologia edilizia	Grado d'interesse	Stato di conservazione	Stato d'uso	Destinazione d'uso
01	nc	irrilevante	pessimo	parzialmente utilizzato	residenziale
02	nc	irrilevante	pessimo	parzialmente utilizzato	residenziale
03	ba	irrilevante	mediocre	utilizzato	residenziale
04	sf	irrilevante	mediocre	utilizzato	agricolo
05	sf	irrilevante	mediocre	utilizzato	agricolo
06	EAd	irrilevante	mediocre	utilizzato	agricolo
07					
08					

FOTO DEI CORPI DI FABBRICA

Edificio 01



Edificio 03

CENSIMENTO DEGLI INSEDIAMENTI IN ZONA AGRICOLA
Località: Ca Bosco

SCHEDA URBANISTICA

NCT	CODICE	NCTN	UUI1_45
PVC	LOCALIZZAZIONE	PVCC	Pontenure
		PVCL	Ca Bosco
OGT	OGGETTO	OGTT	corte piacentina
		OGTD	.....
UBV	UBICAZIONE	UBVD	Strada Comunale di Ca' Bosco
		UBVN	.....
		UBVP	.....
STU	CONDIZIONE URBANISTICA	STUT	PRG
		STUN	.....
		U01	agricolo
		U02	....
		U03	.....
		U04	esistente
		U05	non esistente
		VIN	.....
CRD	RIFERIMENTI GEOGRAFICI	CRDR	WGS 84 UTM Zone 32N
		CRDY	985000,69818
		CRDX	564675,74475
		CRDZ	65,1

U06	ASSETTO URBANISTICO E GEOAMBIENTALE
U07	3a
U08	coltivazioni agrarie
U10	assente

U11	FATTORI DI RISCHIO
U12	assente
U13	assente
U14	assente
U15	depositi alluvionale di pianura prevalentemente ghiaiosi o limosi o misti

U16	ASSETTO TERRITORIALE
U17	2,94 km
U18	1,55 km

U20	CARATTERI INSEDIATIVI
U21	10.968 mq
U22	2.450 mq
U23	uniforme

U24	CARATTERI AMBIENTALI
U25	giardino
U26	.....
U27	1.135,96 mt dal torrente Riglio
U28	AES8 - Subsistema di Ravenna, Pleistocene superiore. - Olocene

U29	DATAZIONE CARTOGRAFICA
U30	1.828
U31	recuperabile

NOTE	

COMUNE DI PONTENURE

PSC - Quadro Conoscitivo

CENSIMENTO DEGLI INSEDIAMENTI IN ZONA AGRICOLA

Località: Triulzina

UUI1 46

CTR (agg. 2007) SCALA 1:5000

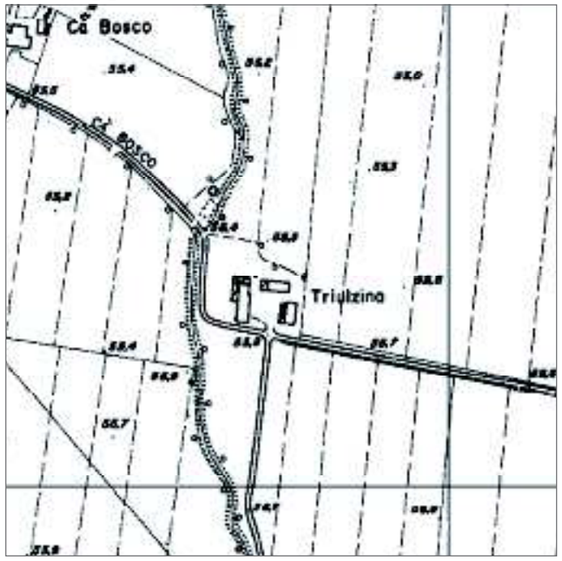

ORTOFOTO (agg. 2007) SCALA 1:5000

DEFINIZIONE DELL'INSEDIAMENTO

Tipologia insediativa	Insediamento colonico a corte
Grado d'interesse	irrilevante
Vincoli e tutele	.....
Area pertinenziale d'interesse	.....
Note	.....

FOTO DELL'INSEDIAMENTO

INDIVIDUAZIONE DEI CORPI DI FABBRICA - SCALA 1:2000

DEFINIZIONE DEI CORPI DI FABBRICA

N.	Tipologia edilizia	Grado d'interesse	Stato di conservazione	Stato d'uso	Destinazione d'uso
01	ba	irrilevante	buono	utilizzato	agricolo
02	sf	irrilevante	buono	utilizzato	agricolo
03	pf	irrilevante	buono	utilizzato	agricolo
04	EAd	irrilevante	buono	utilizzato	agricolo
05					
06					
07					
08					

FOTO DEI CORPI DI FABBRICA

Edificio 01

Edificio 02

Edificio 03

COMUNE DI PONTENURE

PSC - Quadro Conoscitivo

CENSIMENTO DEGLI INSEDIAMENTI IN ZONA AGRICOLA
Località: Triulzina

UUI1 46

SCHEDA URBANISTICA

NCT	CODICE	NCTN	UUI1_46
PVC	LOCALIZZAZIONE	PVCC	Pontenure
		PVCL	Triulzina
OGT	OGGETTO	OGTT	corte piacentina
		OGTD	.....
UBV	UBICAZIONE	UBVD	Strada Comunale di Ca' Bosco
		UBVN	.....
		UBVP	.....
STU	CONDIZIONE URBANISTICA	STUT	PRG
		STUN	insediamenti ed edifici isolati di interesse testimoniale
		U01	agricolo
		U02	....
		U03	.....
		U04	esistente
		U05	non esistente
		VIN	.....
CRD	RIFERIMENTI GEOGRAFICI	CRDR	WGS 84 UTM Zone 32N
		CRDY	984849,11215
		CRDX	564897,62044
		CRDZ	55,5

U06	ASSETTO URBANISTICO E GEOAMBIENTALE
U07	3a
U08	coltivazioni agrarie
U10	assente

U11	FATTORI DI RISCHIO
U12	assente
U13	assente
U14	assente
U15	depositi alluvionale di pianura prevalentemente ghiaiosi o limosi o misti

U16	ASSETTO TERRITORIALE
U17	3,05 km
U18	1,80 km

U20	CARATTERI INSEDIATIVI
U21	6.951 mq
U22	1.171 mq
U23	uniforme

U24	CARATTERI AMBIENTALI
U25	.....
U26	.....
U27	876,43 mt dal torrente Riglio
U28	AES8 - Subsistema di Ravenna, Pleistocene superiore. - Olocene

U29	DATAZIONE CARTOGRAFICA
U30	1.828
U31	integro

NOTE	

COMUNE DI PONTENURE

PSC - Quadro Conoscitivo

CENSIMENTO DEGLI INSEDIAMENTI IN ZONA AGRICOLA

Località: Mandellina

UUI1 47

CTR (agg. 2007) SCALA 1:5000

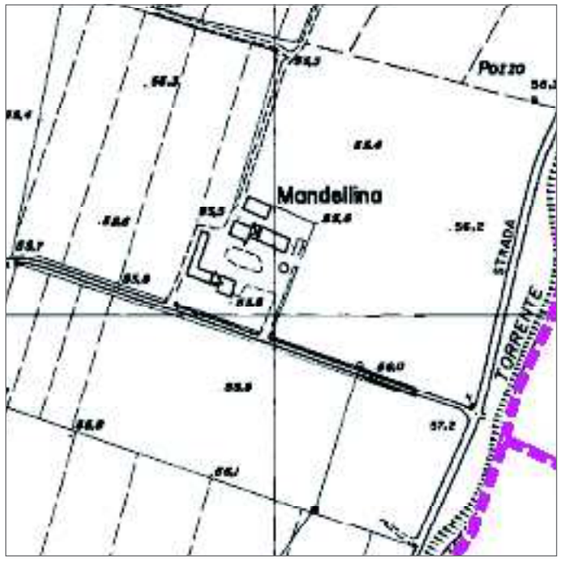

ORTOFOTO (agg. 2007) SCALA 1:5000

DEFINIZIONE DELL'INSEDIAMENTO

Tipologia insediativa	insediamento agricolo
Grado d'interesse	irrilevante
Vincoli e tutele	.....
Area pertinenziale d'interesse	giardini e altre aree di particolare valore ambientale
Note	.....

FOTO DELL'INSEDIAMENTO

INDIVIDUAZIONE DEI CORPI DI FABBRICA - SCALA 1:2000

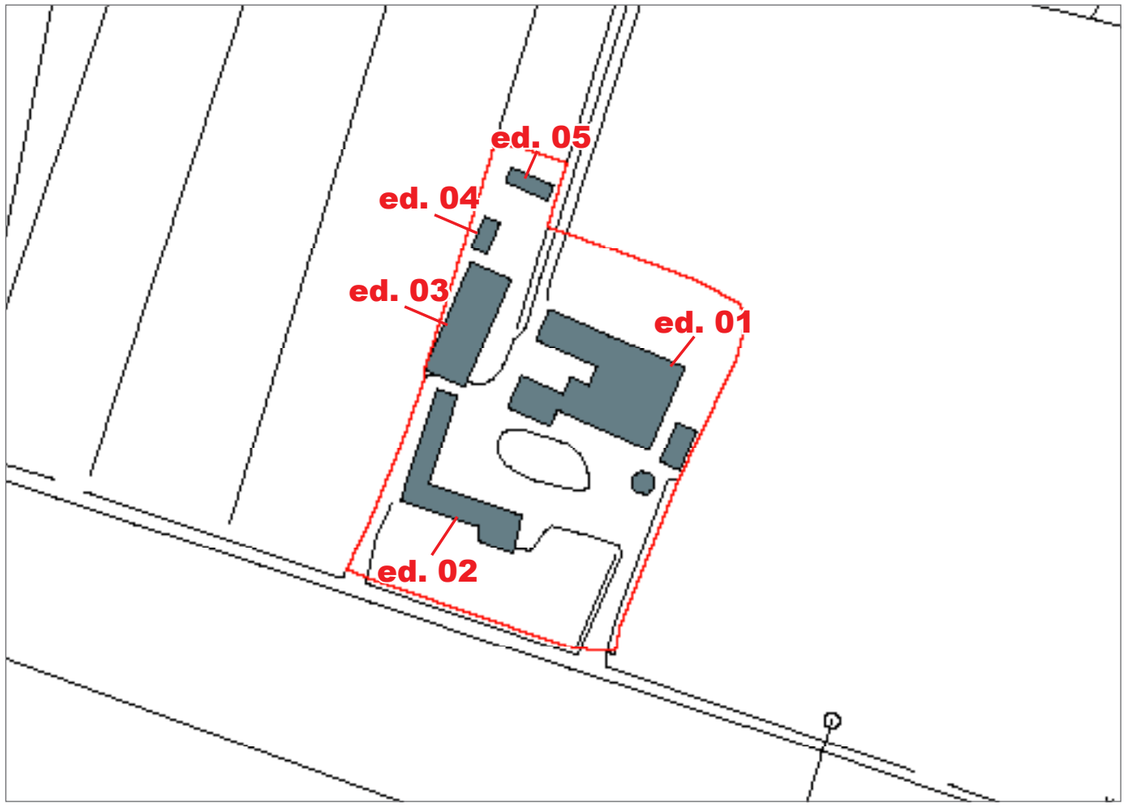

DEFINIZIONE DEI CORPI DI FABBRICA

N.	Tipologia edilizia	Grado d'interesse	Stato di conservazione	Stato d'uso	Destinazione d'uso
01	ap	irrilevante	buono	utilizzato	agricolo
02	br	irrilevante	buono	utilizzato	agricolo
03	EA	irrilevante	buono	utilizzato	agricolo
04	nc	irrilevante	buono	utilizzato	agricolo
05	nc	irrilevante	buono	utilizzato	agricolo
06					
07					
08					

FOTO DEI CORPI DI FABBRICA

Edificio 01

Edificio 02

Edificio 03

COMUNE DI PONTENURE

PSC - Quadro Conoscitivo

CENSIMENTO DEGLI INSEDIAMENTI IN ZONA AGRICOLA
Località: Mandellina

UUI1 47

SCHEDA URBANISTICA

NCT	CODICE	NCTN	UUI1_47
PVC	LOCALIZZAZIONE	PVCC	Pontenure
		PVCL	Mandellina
OGT	OGGETTO	OGTT	corte piacentina
		OGTD	.....
UBV	UBICAZIONE	UBVD	Strada Comunale di Ca' Bosco
		UBVN	.....
		UBVP	.....
STU	CONDIZIONE URBANISTICA	STUT	PRG
		STUN	.....
		U01	agricolo
		U02	....
		U03	.....
		U04	esistente
		U05	non esistente
		VIN	.....
CRD	RIFERIMENTI GEOGRAFICI	CRDR	WGS 84 UTM Zone 32N
		CRDY	984738,18088
		CRDX	565530,06441
		CRDZ	55,5

U06	ASSETTO URBANISTICO E GEOAMBIENTALE
U07	3a
U08	coltivazioni agrarie
U10	assente

U11	FATTORI DI RISCHIO
U12	assente
U13	assente
U14	assente
U15	depositi alluvionale di pianura prevalentemente ghiaiosi o limosi o misti

U16	ASSETTO TERRITORIALE
U17	3,57 km
U18	2,32 km

U20	CARATTERI INSEDIATIVI
U21	12.025 mq
U22	2.585 mq
U23	uniforme

U24	CARATTERI AMBIENTALI
U25	siepi / giardino
U26	.....
U27	255,29 mt dal torrente Riglio
U28	AES8 - Subsistema di Ravenna, Pleistocene superiore. - Olocene

U29	DATAZIONE CARTOGRAFICA
U30	1.828
U31	integro

NOTE	

COMUNE DI PONTENURE

PSC - Quadro Conoscitivo

CENSIMENTO DEGLI INSEDIAMENTI IN ZONA AGRICOLA

Località: Mistaldello loc. Mandellina

UUI1 48

CTR (agg. 2007) SCALA 1:5000

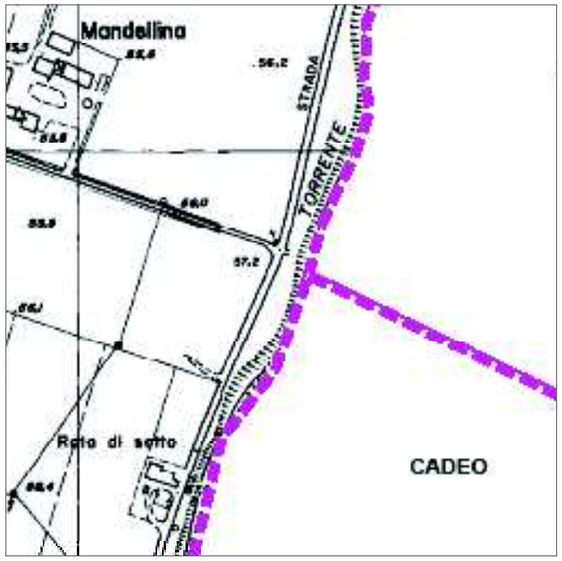

ORTOFOTO (agg. 2007) SCALA 1:5000

DEFINIZIONE DELL'INSEDIAMENTO

Tipologia insediativa	mistadello
Grado d'interesse	ambientale
Vincoli e tutele	.....
Area pertinenziale d'interesse	.....
Note	.....

FOTO DELL'INSEDIAMENTO

INDIVIDUAZIONE DEI CORPI DI FABBRICA - SCALA 1:2000

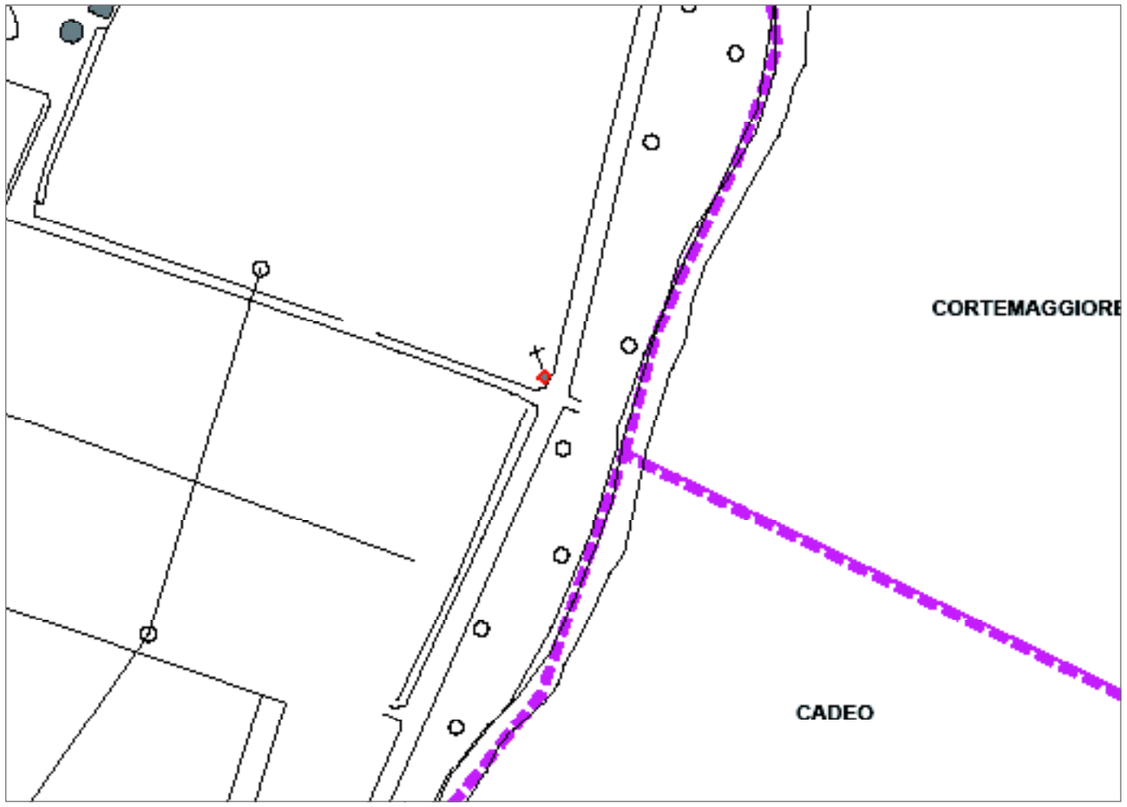

DEFINIZIONE DEI CORPI DI FABBRICA

N.	Tipologia edilizia	Grado d'interesse	Stato di conservazione	Stato d'uso	Destinazione d'uso
01	mi	ambientale	buono	utilizzato	servizi
02					
03					
04					
05					
06					
07					
08					

FOTO DEI CORPI DI FABBRICA

Edificio 01

COMUNE DI PONTENURE

PSC - Quadro Conoscitivo

CENSIMENTO DEGLI INSEDIAMENTI IN ZONA AGRICOLA

Località: Mistaldello loc. Mandellina

UUI1 48

SCHEDA URBANISTICA

NCT	CODICE	NCTN	UUI1_48
PVC	LOCALIZZAZIONE	PVCC	Pontenure
		PVCL	Mistaldello loc. Mandellina
OGT	OGGETTO	OGTT	.....
		OGTD	.....
UBV	UBICAZIONE	UBVD	SP 53
		UBVN	.....
		UBVP	.....
STU	CONDIZIONE URBANISTICA	STUT	PRG
		STUN	.....
		U01	servizi
		U02	....
		U03	.....
		U04	esistente
		U05	non esistente
		VIN	.....
CRD	RIFERIMENTI GEOGRAFICI	CRDR	WGS 84 UTM Zone 32N
		CRDY	984605,42544
		CRDX	565715,04440
		CRDZ	57,2

U06	ASSETTO URBANISTICO E GEOAMBIENTALE
U07	3a
U08	coltivazioni agrarie
U10	assente

U11	FATTORI DI RISCHIO
U12	assente
U13	assente
U14	assente
U15	depositi alluvionale di pianura prevalentemente ghiaiosi o limosi o misti

U16	ASSETTO TERRITORIALE
U17	3,70 km
U18	2,54 km

U20	CARATTERI INSEDIATIVI
U21	9 mq
U22	9 mq
U23	uniforme

U24	CARATTERI AMBIENTALI
U25	.....
U26	.....
U27	31,14 mt dal torrente Riglio
U28	AES8 - Subsistema di Ravenna, Pleistocene superiore. - Olocene

U29	DATAZIONE CARTOGRAFICA
U30	non presente
U31	integro

NOTE	

COMUNE DI PONTENURE

PSC - Quadro Conoscitivo

CENSIMENTO DEGLI INSEDIAMENTI IN ZONA AGRICOLA

Località: Colombina

UUI1 49

CTR (agg. 2007) SCALA 1:5000

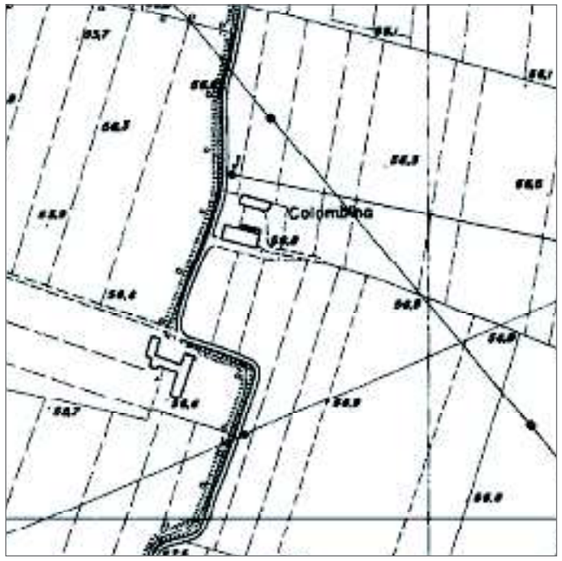

ORTOFOTO (agg. 2007) SCALA 1:5000

DEFINIZIONE DELL'INSEDIAMENTO

Tipologia insediativa	insediamento agricolo
Grado d'interesse	irrilevante
Vincoli e tutele	.....
Area pertinenziale d'interesse	.....
Note	.....

FOTO DELL'INSEDIAMENTO

INDIVIDUAZIONE DEI CORPI DI FABBRICA - SCALA 1:2000

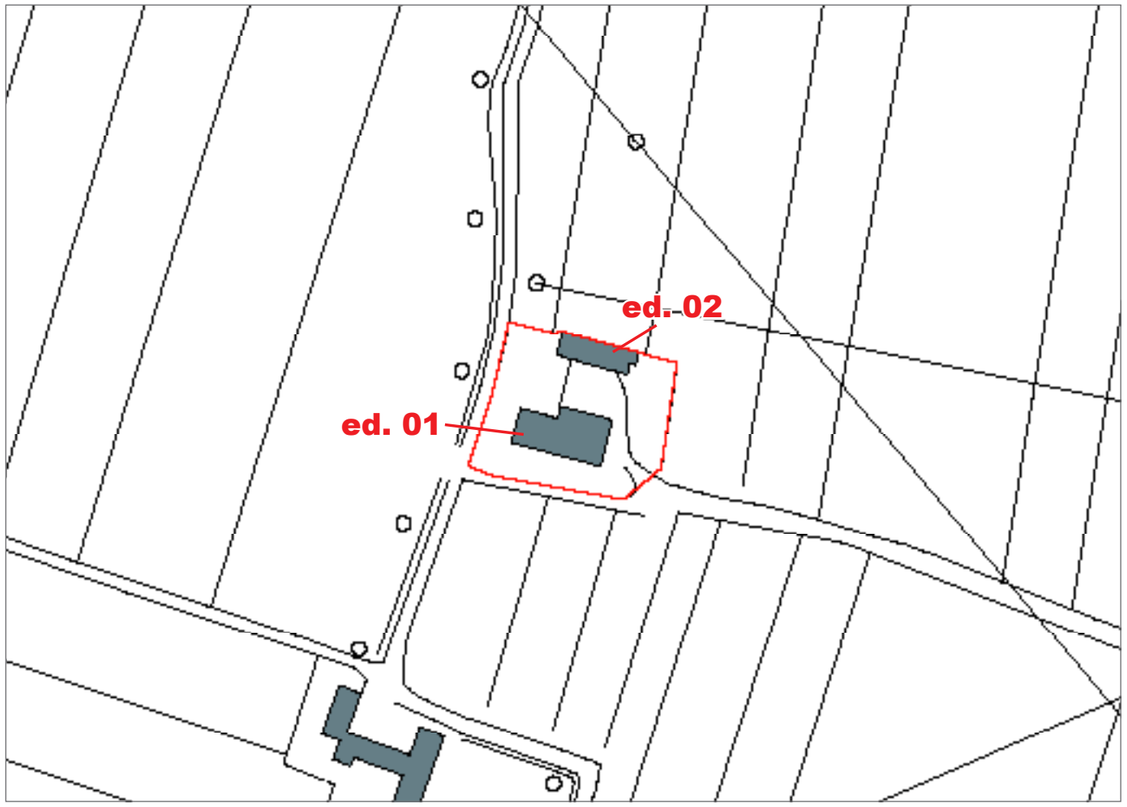

DEFINIZIONE DEI CORPI DI FABBRICA

N.	Tipologia edilizia	Grado d'interesse	Stato di conservazione	Stato d'uso	Destinazione d'uso
01	ba	irrilevante	buono	utilizzato	agricolo
02	pf	irrilevante	buono	utilizzato	agricolo
03					
04					
05					
06					
07					
08					

FOTO DEI CORPI DI FABBRICA

Edificio 01

Edificio 02

COMUNE DI PONTENURE

PSC - Quadro Conoscitivo

CENSIMENTO DEGLI INSEDIAMENTI IN ZONA AGRICOLA
Località: Colombina

UUI1 49

SCHEDA URBANISTICA

NCT	CODICE	NCTN	UUI1_49
PVC	LOCALIZZAZIONE	PVCC	Pontenure
		PVCL	Colombina
OGT	OGGETTO	OGTT	.....
		OGTD	.....
UBV	UBICAZIONE	UBVD	.....
		UBVN	.....
		UBVP	.....
STU	CONDIZIONE URBANISTICA	STUT	PRG
		STUN	.....
		U01	agricolo
		U02	....
		U03	.....
		U04	esistente
		U05	non esistente
		VIN	.....
CRD	RIFERIMENTI GEOGRAFICI	CRDR	WGS 84 UTM Zone 32N
		CRDY	984416,50286
		CRDX	564906,53133
		CRDZ	56,8

U06	ASSETTO URBANISTICO E GEOAMBIENTALE
U07	3a
U08	coltivazioni agrarie
U10	assente

U11	FATTORI DI RISCHIO
U12	assente
U13	assente
U14	assente
U15	depositi alluvionale di pianura prevalentemente ghiaiosi o limosi o misti

U16	ASSETTO TERRITORIALE
U17	2,87 km
U18	2,17 km

U20	CARATTERI INSEDIATIVI
U21	2.801 mq
U22	609 mq
U23	uniforme

U24	CARATTERI AMBIENTALI
U25	.....
U26	.....
U27	719,96 mt dal torrente Riglio
U28	AES8 - Subsistema di Ravenna, Pleistocene superiore. - Olocene

U29	DATAZIONE CARTOGRAFICA
U30	1.828
U31	integro

NOTE	

COMUNE DI PONTENURE

PSC - Quadro Conoscitivo

CENSIMENTO DEGLI INSEDIAMENTI IN ZONA AGRICOLA

Località: Colomba

UUI1 50

CTR (agg. 2007) SCALA 1:5000

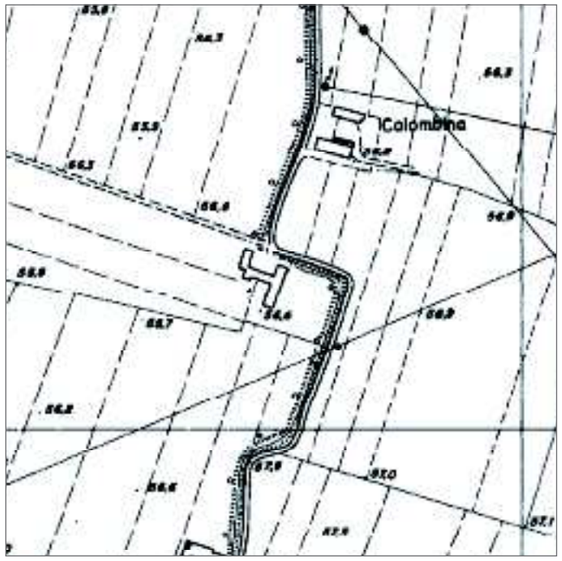

ORTOFOTO (agg. 2007) SCALA 1:5000

DEFINIZIONE DELL'INSEDIAMENTO

Tipologia insediativa	case a corte chiusa
Grado d'interesse	ambientale
Vincoli e tutele	.....
Area pertinenziale d'interesse	.....
Note	.....

FOTO DELL'INSEDIAMENTO

INDIVIDUAZIONE DEI CORPI DI FABBRICA - SCALA 1:2000

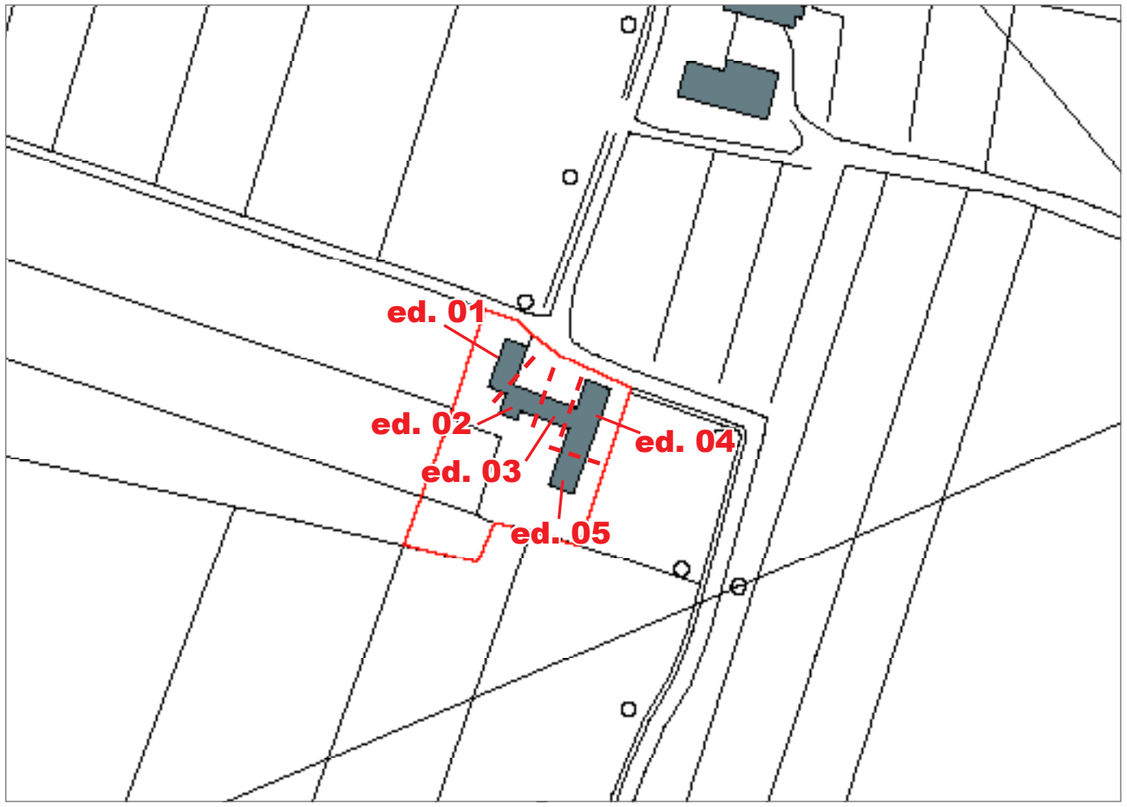

DEFINIZIONE DEI CORPI DI FABBRICA

N.	Tipologia edilizia	Grado d'interesse	Stato di conservazione	Stato d'uso	Destinazione d'uso
01	ba	irrilevante	rudere	inutilizzato	residenziale
02	to	ambientale	buono	utilizzato	residenziale
03	ba	irrilevante	buono	utilizzato	residenziale
04	sf	irrilevante	rudere	inutilizzato	residenziale
05	nc	irrilevante	buono	utilizzato	residenziale
06					
07					
08					

FOTO DEI CORPI DI FABBRICA

ingresso

Edificio

Edificio

COMUNE DI PONTENURE

PSC - Quadro Conoscitivo

CENSIMENTO DEGLI INSEDIAMENTI IN ZONA AGRICOLA
Località: Colomba

UUI1 50

SCHEDA URBANISTICA

NCT	CODICE	NCTN	UUI1_50
PVC	LOCALIZZAZIONE	PVCC	Pontenure
		PVCL	Colomba
OGT	OGGETTO	OGTT	.....
		OGTD	.....
UBV	UBICAZIONE	UBVD	.....
		UBVN	.....
		UBVP	.....
STU	CONDIZIONE URBANISTICA	STUT	PRG
		STUN	insediamenti ed edifici isolati di interesse testimoniale
		U01	residenziale
		U02	....
		U03	.....
		U04	esistente
		U05	non esistente
		VIN	.....
CRD	RIFERIMENTI GEOGRAFICI	CRDR	WGS 84 UTM Zone 32N
		CRDY	984293,30909
		CRDX	564833,66626
		CRDZ	56,6

U06	ASSETTO URBANISTICO E GEOAMBIENTALE
U07	3a
U08	coltivazioni agrarie
U10	assente

U11	FATTORI DI RISCHIO
U12	assente
U13	assente
U14	assente
U15	depositi alluvionale di pianura prevalentemente ghiaiosi o limosi o misti

U16	ASSETTO TERRITORIALE
U17	2,76 km
U18	2,24 km

U20	CARATTERI INSEDIATIVI
U21	3.547 mq
U22	596 mq
U23	uniforme

U24	CARATTERI AMBIENTALI
U25	siepi / altro
U26	.....
U27	701,22 mt dal torrente Riglio
U28	AES8 - Subsistema di Ravenna, Pleistocene superiore. - Olocene

U29	DATAZIONE CARTOGRAFICA
U30	1.828
U31	parzialmente compromesso

NOTE	

COMUNE DI PONTENURE

PSC - Quadro Conoscitivo

CENSIMENTO DEGLI INSEDIAMENTI IN ZONA AGRICOLA

Località: Stanghellina

UUI1 51

CTR (agg. 2007) SCALA 1:5000

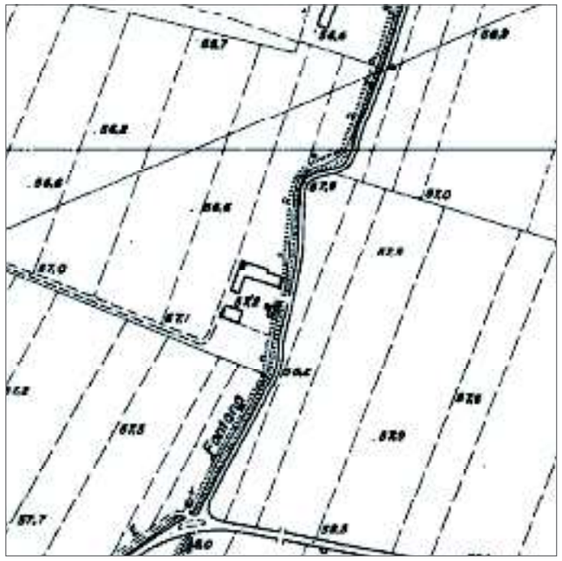

ORTOFOTO (agg. 2007) SCALA 1:5000

DEFINIZIONE DELL'INSEDIAMENTO

Tipologia insediativa	insediamento colonico a corte
Grado d'interesse	irrilevante
Vincoli e tutele	.....
Area pertinenziale d'interesse	.....
Note	.....

FOTO DELL'INSEDIAMENTO

INDIVIDUAZIONE DEI CORPI DI FABBRICA - SCALA 1:2000

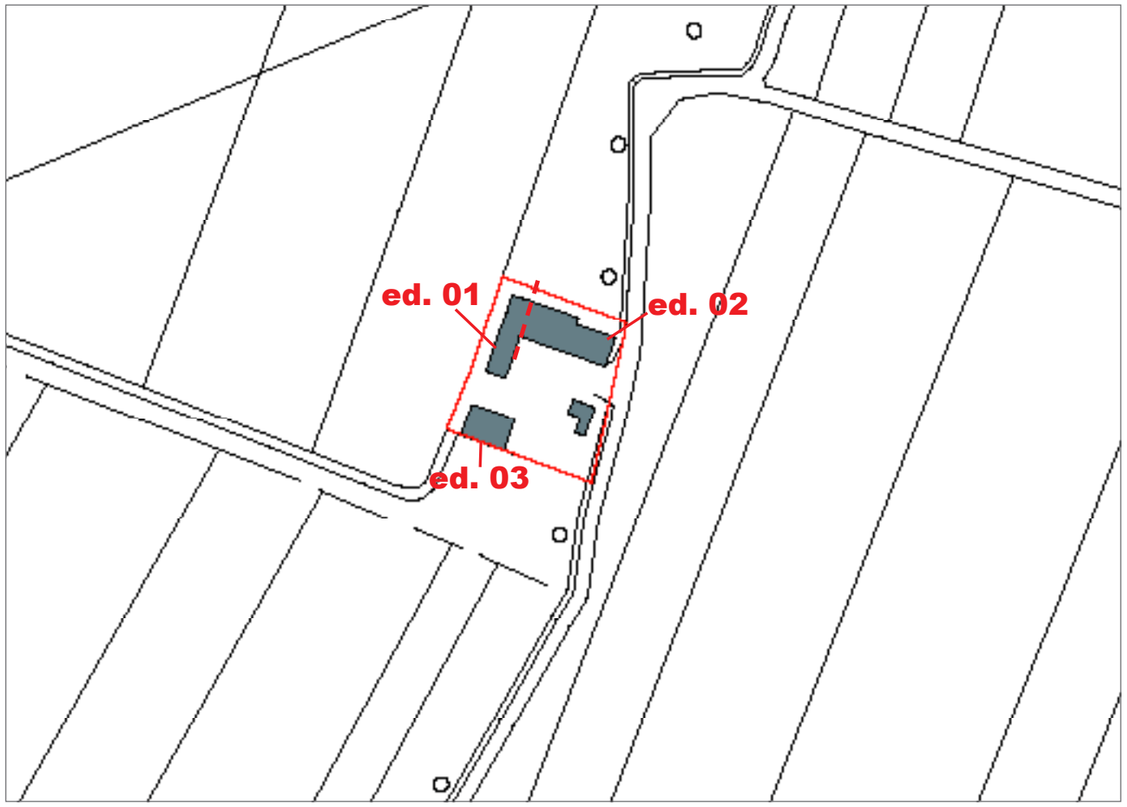

DEFINIZIONE DEI CORPI DI FABBRICA

N.	Tipologia edilizia	Grado d'interesse	Stato di conservazione	Stato d'uso	Destinazione d'uso
01	ba	irrilevante	cattivo	inutilizzato	agricolo
02	pf	irrilevante	cattivo	inutilizzato	agricolo
03	pf	irrilevante	cattivo	inutilizzato	agricolo
04					
05					
06					
07					
08					

FOTO DEI CORPI DI FABBRICA

Edificio 01

Edificio 02

Edificio 03

COMUNE DI PONTENURE

PSC - Quadro Conoscitivo

CENSIMENTO DEGLI INSEDIAMENTI IN ZONA AGRICOLA
Località: Stanghellina

UUI1 51

SCHEDA URBANISTICA

NCT	CODICE	NCTN	UUI1_51
PVC	LOCALIZZAZIONE	PVCC	Pontenure
		PVCL	Stanghellina
OGT	OGGETTO	OGTT	corte piacentina
		OGTD	.....
UBV	UBICAZIONE	UBVD	.....
		UBVN	37
		UBVP	.....
STU	CONDIZIONE URBANISTICA	STUT	PRG
		STUN	.....
		U01	agricolo
		U02	....
		U03	.....
		U04	esistente
		U05	non esistente
		VIN	.....
CRD	RIFERIMENTI GEOGRAFICI	CRDR	WGS 84 UTM Zone 32N
		CRDY	984061,21472
		CRDX	564791,74421
		CRDZ	57,2

U06	ASSETTO URBANISTICO E GEOAMBIENTALE
U07	3a
U08	coltivazioni agrarie
U10	assente

U11	FATTORI DI RISCHIO
U12	assente
U13	assente
U14	assente
U15	depositi alluvionale di pianura prevalentemente ghiaiosi o limosi o misti

U16	ASSETTO TERRITORIALE
U17	2,66 km
U18	2,43 km

U20	CARATTERI INSEDIATIVI
U21	2.464 mq
U22	707 mq
U23	uniforme

U24	CARATTERI AMBIENTALI
U25	.....
U26	.....
U27	592,08 mt dal torrente Riglio
U28	AES8 - Subsistema di Ravenna, Pleistocene superiore. - Olocene

U29	DATAZIONE CARTOGRAFICA
U30	1.828
U31	recuperabile

NOTE	PVCL ricavato da cartografia anni ‘50

COMUNE DI PONTENURE

PSC - Quadro Conoscitivo

CENSIMENTO DEGLI INSEDIAMENTI IN ZONA AGRICOLA

Località: Mistadello loc. Ferriera

UUI1 52

CTR (agg. 2007) SCALA 1:5000

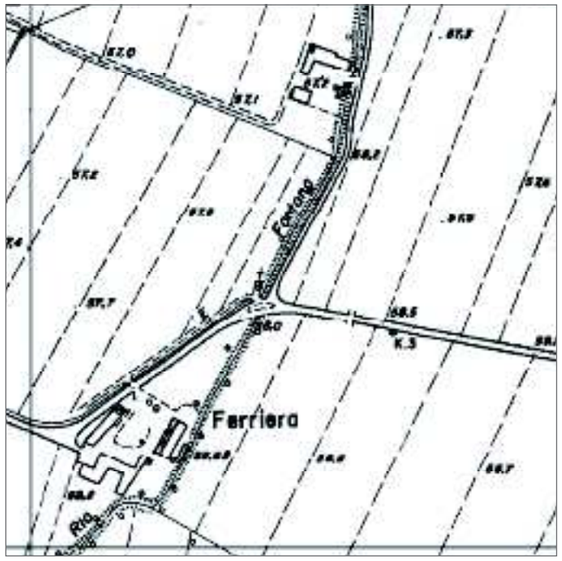

ORTOFOTO (agg. 2007) SCALA 1:5000

DEFINIZIONE DELL'INSEDIAMENTO

Tipologia insediativa	mistadello
Grado d'interesse	ambientale
Vincoli e tutele	.....
Area pertinenziale d'interesse	.....
Note	.....

FOTO DELL'INSEDIAMENTO

INDIVIDUAZIONE DEI CORPI DI FABBRICA - SCALA 1:2000

DEFINIZIONE DEI CORPI DI FABBRICA

N.	Tipologia edilizia	Grado d'interesse	Stato di conservazione	Stato d'uso	Destinazione d'uso
01	mi	ambientale	buono	utilizzato	servizi
02					
03					
04					
05					
06					
07					
08					

FOTO DEI CORPI DI FABBRICA

Edificio

COMUNE DI PONTENURE

PSC - Quadro Conoscitivo

CENSIMENTO DEGLI INSEDIAMENTI IN ZONA AGRICOLA

Località: Mistadello loc. Ferriera

UUI1 52

SCHEDA URBANISTICA

NCT	CODICE	NCTN	UUI1_52
PVC	LOCALIZZAZIONE	PVCC	Pontenure
		PVCL	Mistaldello loc. Mandellina
OGT	OGGETTO	OGTT	.....
		OGTD	.....
UBV	UBICAZIONE	UBVD	SP 53
		UBVN	.....
		UBVP	.....
STU	CONDIZIONE URBANISTICA	STUT	PRG
		STUN	.....
		U01	servizi
		U02	....
		U03	.....
		U04	esistente
		U05	non esistente
		VIN	.....
CRD	RIFERIMENTI GEOGRAFICI	CRDR	WGS 84 UTM Zone 32N
		CRDY	983891,18889
		CRDX	564739,31750
		CRDZ	58,0

U06	ASSETTO URBANISTICO E GEOAMBIENTALE
U07	3a
U08	coltivazioni agrarie
U10	assente

U11	FATTORI DI RISCHIO
U12	assente
U13	assente
U14	assente
U15	depositi alluvionale di pianura prevalentemente ghiaiosi o limosi o misti

U16	ASSETTO TERRITORIALE
U17	2,57 km
U18	2,57 km

U20	CARATTERI INSEDIATIVI
U21	32 mq
U22	32 mq
U23	uniforme

U24	CARATTERI AMBIENTALI
U25	.....
U26	.....
U27	546,94 mt dal torrente Riglio
U28	AES8 - Subsistema di Ravenna, Pleistocene superiore. - Olocene

U29	DATAZIONE CARTOGRAFICA
U30	non presente
U31	integro

NOTE	

COMUNE DI PONTENURE

PSC - Quadro Conoscitivo

CENSIMENTO DEGLI INSEDIAMENTI IN ZONA AGRICOLA

Località: Ferriera

UUI1 53

CTR (agg. 2007) SCALA 1:5000

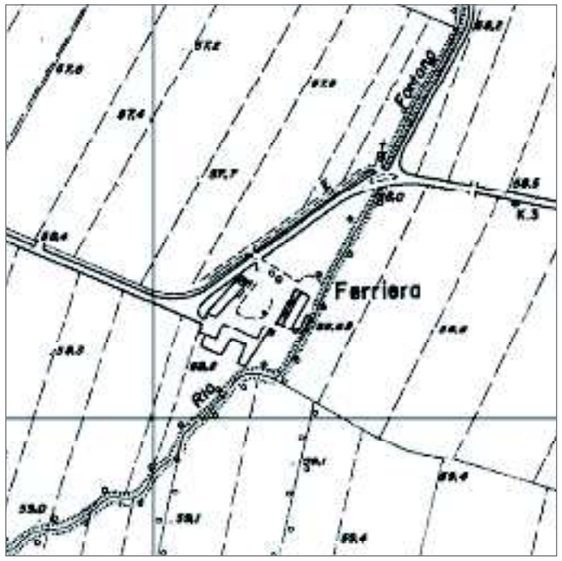

ORTOFOTO (agg. 2007) SCALA 1:5000

DEFINIZIONE DELL'INSEDIAMENTO

Tipologia insediativa	grande cascina
Grado d'interesse	storico - testimoniale
Vincoli e tutele	.....
Area pertinenziale d'interesse	corti, spazi lastricati e altre pertinenze di pregio / giardini e altre aree di particolare valore ambientale
Note	.....

FOTO DELL'INSEDIAMENTO

INDIVIDUAZIONE DEI CORPI DI FABBRICA - SCALA 1:2000

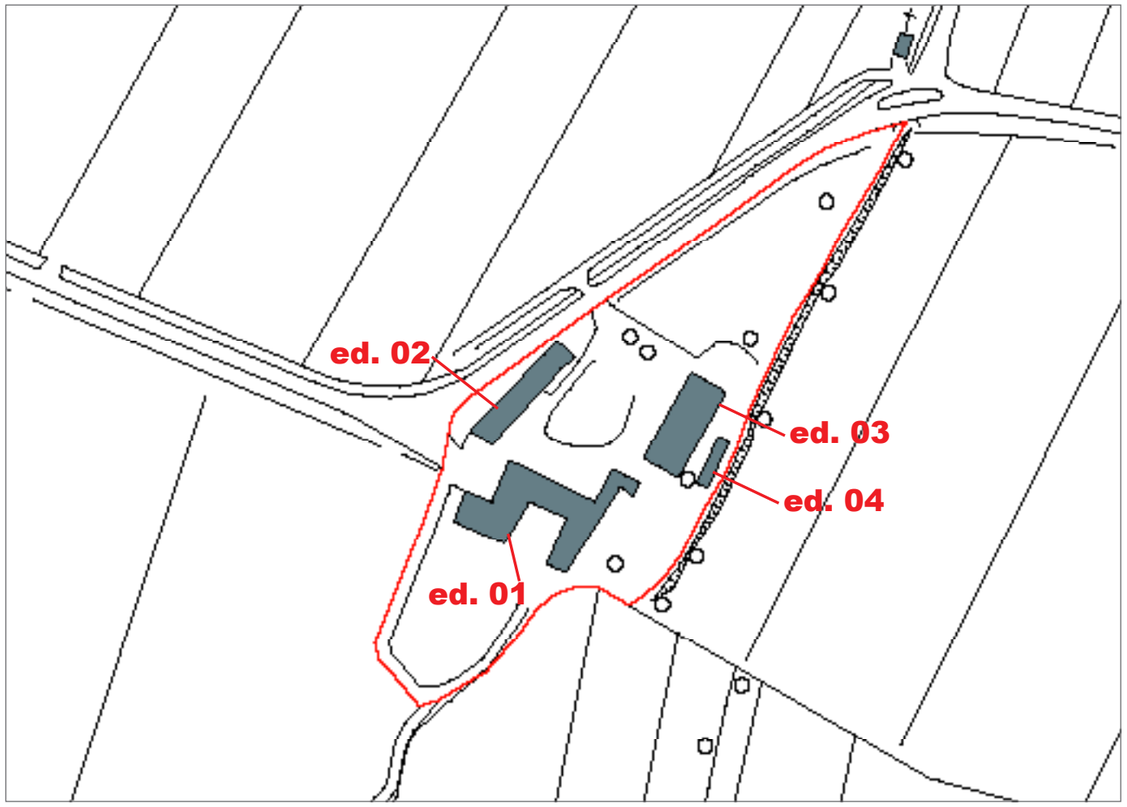

DEFINIZIONE DEI CORPI DI FABBRICA

N.	Tipologia edilizia	Grado d'interesse	Stato di conservazione	Stato d'uso	Destinazione d'uso
01	cc	storico - testimoniale	buono	utilizzato	residenziale
02	pm	storico - testimoniale	buono	utilizzato	residenziale
03	sf	storico - testimoniale	buono	utilizzato	residenziale
04	br	storico - testimoniale	buono	utilizzato	residenziale
05					
06					
07					
08					

FOTO DEI CORPI DI FABBRICA

Edificio 01

Edificio 02

Edificio 03

COMUNE DI PONTENURE

PSC - Quadro Conoscitivo

CENSIMENTO DEGLI INSEDIAMENTI IN ZONA AGRICOLA
Località: Ferriera

UUI1 53

SCHEDA URBANISTICA

NCT	CODICE	NCTN	UUI1_53
PVC	LOCALIZZAZIONE	PVCC	Pontenure
		PVCL	Ferriera
OGT	OGGETTO	OGTT	corte piacentina
		OGTD	.....
UBV	UBICAZIONE	UBVD	SP 53
		UBVN	.....
		UBVP	.....
STU	CONDIZIONE URBANISTICA	STUT	PRG
		STUN	insediamenti ed edifici isolati di interesse testimoniale
		U01	residenziale
		U02	....
		U03	.....
		U04	esistente
		U05	non esistente
		VIN	.....
CRD	RIFERIMENTI GEOGRAFICI	CRDR	WGS 84 UTM Zone 32N
		CRDY	983765,77823
		CRDX	564644,98539
		CRDZ	58,2

U06	ASSETTO URBANISTICO E GEOAMBIENTALE
U07	3a
U08	coltivazioni agrarie
U10	assente

U11	FATTORI DI RISCHIO
U12	assente
U13	assente
U14	assente
U15	depositi alluvionale di pianura prevalentemente ghiaiosi o limosi o misti

U16	ASSETTO TERRITORIALE
U17	2,45 km
U18	2,45 km

U20	CARATTERI INSEDIATIVI
U21	11.873 mq
U22	1.531 mq
U23	uniforme

U24	CARATTERI AMBIENTALI
U25	giardino
U26	aia lastricata
U27	599,81 mt dal torrente Riglio
U28	AES8 - Subsistema di Ravenna, Pleistocene superiore. - Olocene

U29	DATAZIONE CARTOGRAFICA
U30	1.828
U31	integro

NOTE	

COMUNE DI PONTENURE

PSC - Quadro Conoscitivo

CENSIMENTO DEGLI INSEDIAMENTI IN ZONA AGRICOLA

Località: Tamani

UUI1 54

CTR (agg. 2007) SCALA 1:5000

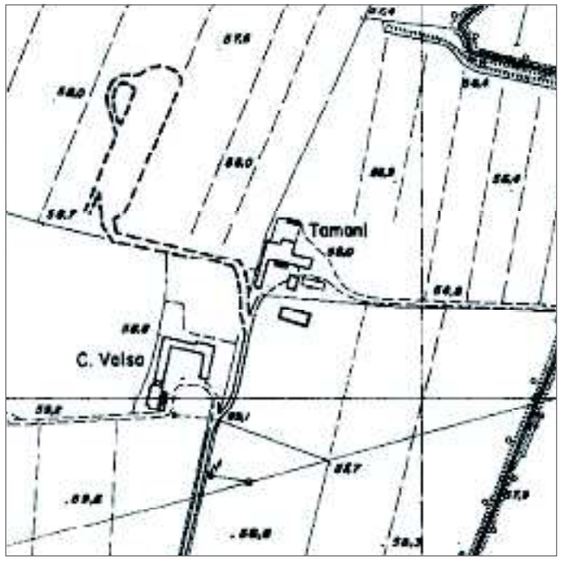

ORTOFOTO (agg. 2007) SCALA 1:5000

DEFINIZIONE DELL'INSEDIAMENTO

Tipologia insediativa	insediamento agricolo
Grado d'interesse	irrilevante
Vincoli e tutele	.....
Area pertinenziale d'interesse	.....
Note	.....

FOTO DELL'INSEDIAMENTO

INDIVIDUAZIONE DEI CORPI DI FABBRICA - SCALA 1:2000

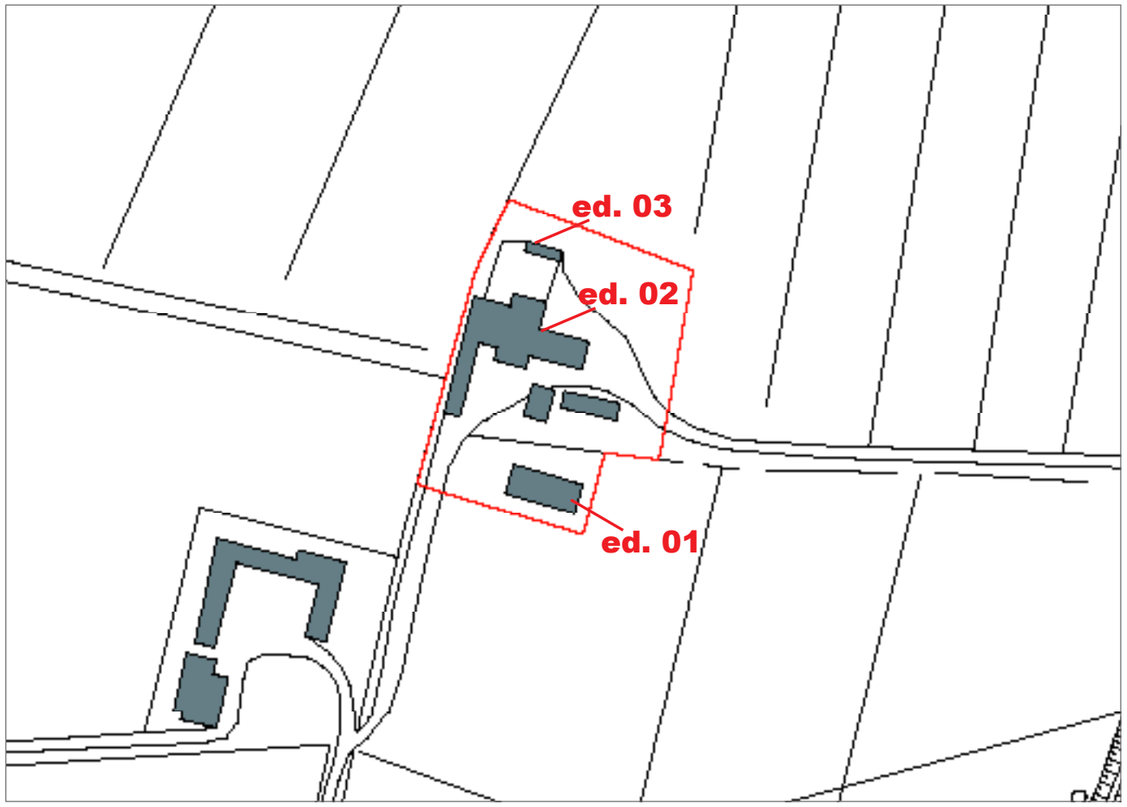

DEFINIZIONE DEI CORPI DI FABBRICA

N.	Tipologia edilizia	Grado d'interesse	Stato di conservazione	Stato d'uso	Destinazione d'uso
01	ER	irrilevante	mediocre	parzialmente utilizzato	residenziale
02	cc	irrilevante	mediocre	parzialmente utilizzato	agricolo
03	nc	irrilevante	mediocre	parzialmente utilizzato	agricolo
04					
05					
06					
07					
08					

FOTO DEI CORPI DI FABBRICA

Edificio 01

Edificio 02

COMUNE DI PONTENURE

PSC - Quadro Conoscitivo

CENSIMENTO DEGLI INSEDIAMENTI IN ZONA AGRICOLA
Località: Tamani

UUI1 54

SCHEDA URBANISTICA

NCT	CODICE	NCTN	UUI1_54
PVC	LOCALIZZAZIONE	PVCC	Pontenure
		PVCL	Tamani
OGT	OGGETTO	OGTT	corte piacentina
		OGTD	.....
UBV	UBICAZIONE	UBVD	SP 53
		UBVN	.....
		UBVP	.....
STU	CONDIZIONE URBANISTICA	STUT	PRG
		STUN	.....
		U01	residenziale / agricolo
		U02	....
		U03	.....
		U04	esistente
		U05	non esistente
		VIN	.....
CRD	RIFERIMENTI GEOGRAFICI	CRDR	WGS 84 UTM Zone 32N
		CRDY	984285,04509
		CRDX	563953,74176
		CRDZ	58,0

U06	ASSETTO URBANISTICO E GEOAMBIENTALE
U07	3a
U08	coltivazioni agrarie
U10	assente

U11	FATTORI DI RISCHIO
U12	assente
U13	assente
U14	assente
U15	depositi alluvionale di pianura prevalentemente ghiaiosi o limosi o misti

U16	ASSETTO TERRITORIALE
U17	1,95 km
U18	1,95 km

U20	CARATTERI INSEDIATIVI
U21	6.302 mq
U22	1.156 mq
U23	uniforme

U24	CARATTERI AMBIENTALI
U25	.....
U26	.....
U27	1.425,02 mt dal torrente Riglio
U28	AES8 - Subsistema di Ravenna, Pleistocene superiore. - Olocene

U29	DATAZIONE CARTOGRAFICA
U30	1.828
U31	parzialmente compromesso

NOTE	

COMUNE DI PONTENURE

PSC - Quadro Conoscitivo

CENSIMENTO DEGLI INSEDIAMENTI IN ZONA AGRICOLA

Località: Cascina Valso

UUI1 55

CTR (agg. 2007) SCALA 1:5000

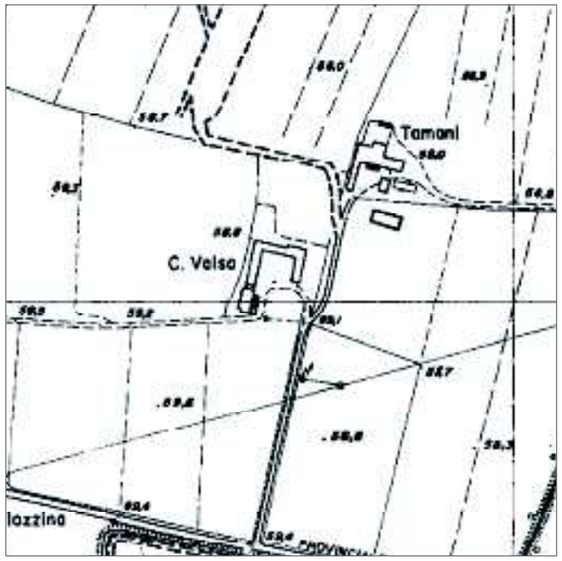

ORTOFOTO (agg. 2007) SCALA 1:5000

DEFINIZIONE DELL'INSEDIAMENTO

Tipologia insediativa	insediamento colonico a corte
Grado d'interesse	irrilevante
Vincoli e tutele	.....
Area pertinenziale d'interesse	.....
Note	.....

FOTO DELL'INSEDIAMENTO

INDIVIDUAZIONE DEI CORPI DI FABBRICA - SCALA 1:2000

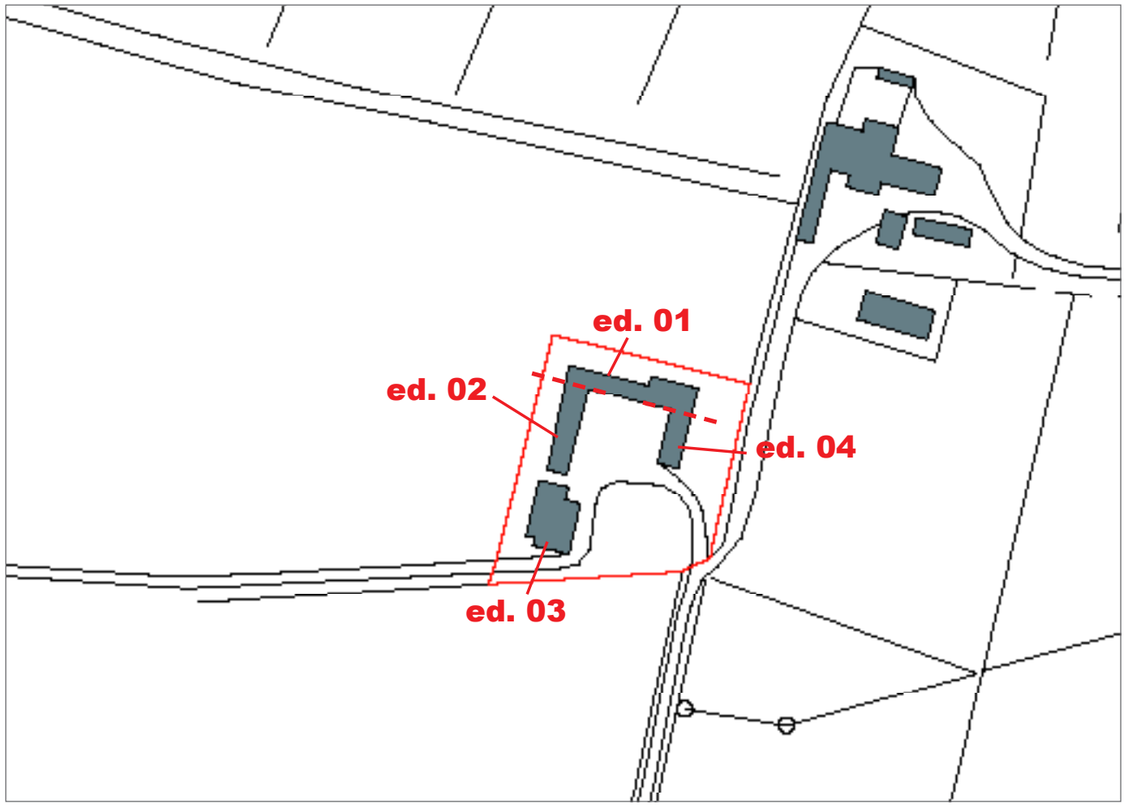

DEFINIZIONE DEI CORPI DI FABBRICA

N.	Tipologia edilizia	Grado d'interesse	Stato di conservazione	Stato d'uso	Destinazione d'uso
01	ap	irrilevante	discreto	parzialmente utilizzato	agricolo
02	sf	irrilevante	discreto	parzialmente utilizzato	agricolo
03	pf	irrilevante	discreto	parzialmente utilizzato	agricolo
04	ba	irrilevante	discreto	parzialmente utilizzato	agricolo
05					
06					
07					
08					

FOTO DEI CORPI DI FABBRICA

Edificio 01

Edificio 02

Edificio 03

Edificio 04

COMUNE DI PONTENURE

PSC - Quadro Conoscitivo

CENSIMENTO DEGLI INSEDIAMENTI IN ZONA AGRICOLA
Località: Cascina Valso

UUI1 55

SCHEDA URBANISTICA

NCT	CODICE	NCTN	UUI1_55
PVC	LOCALIZZAZIONE	PVCC	Pontenure
		PVCL	Cascina Valso
OGT	OGGETTO	OGTT	corte piacentina
		OGTD	.....
UBV	UBICAZIONE	UBVD	SP 53
		UBVN	.....
		UBVP	.....
STU	CONDIZIONE URBANISTICA	STUT	PRG
		STUN	insediamenti ed edifici isolati di interesse testimoniale
		U01	residenziale / agricolo
		U02	....
		U03	.....
		U04	esistente
		U05	non esistente
		VIN	.....
CRD	RIFERIMENTI GEOGRAFICI	CRDR	WGS 84 UTM Zone 32N
		CRDY	984196,08956
		CRDX	563859,74587
		CRDZ	59,0

U06	ASSETTO URBANISTICO E GEOAMBIENTALE
U07	3a
U08	coltivazioni agrarie
U10	assente

U11	FATTORI DI RISCHIO
U12	assente
U13	assente
U14	assente
U15	depositi alluvionale di pianura prevalentemente ghiaiosi o limosi o misti

U16	ASSETTO TERRITORIALE
U17	1,83 km
U18	1,83 km

U20	CARATTERI INSEDIATIVI
U21	4.868 mq
U22	911 mq
U23	uniforme

U24	CARATTERI AMBIENTALI
U25	.....
U26	.....
U27	1.477,09 mt dal torrente Riglio
U28	AES8 - Subsistema di Ravenna, Pleistocene superiore. - Olocene

U29	DATAZIONE CARTOGRAFICA
U30	1.828
U31	parzialmente compromesso

NOTE	

COMUNE DI PONTENURE

PSC - Quadro Conoscitivo

CENSIMENTO DEGLI INSEDIAMENTI IN ZONA AGRICOLA

Località: Palazzina

UUI1 56

CTR (agg. 2007) SCALA 1:5000

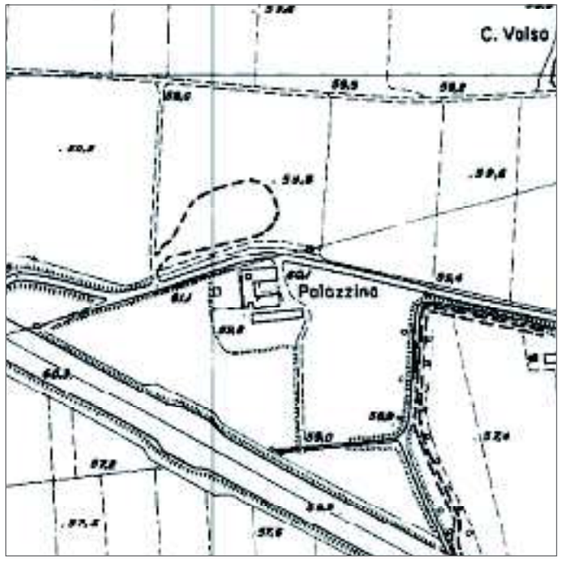

ORTOFOTO (agg. 2007) SCALA 1:5000

DEFINIZIONE DELL'INSEDIAMENTO

Tipologia insediativa	cascina minore
Grado d'interesse	storico - testimoniale
Vincoli e tutele	.....
Area pertinenziale d'interesse	corti, spazi lastricati e altre pertinenze di pregio / giardini e altre aree di particolare valore ambientale
Note	.....

FOTO DELL'INSEDIAMENTO

INDIVIDUAZIONE DEI CORPI DI FABBRICA - SCALA 1:2000

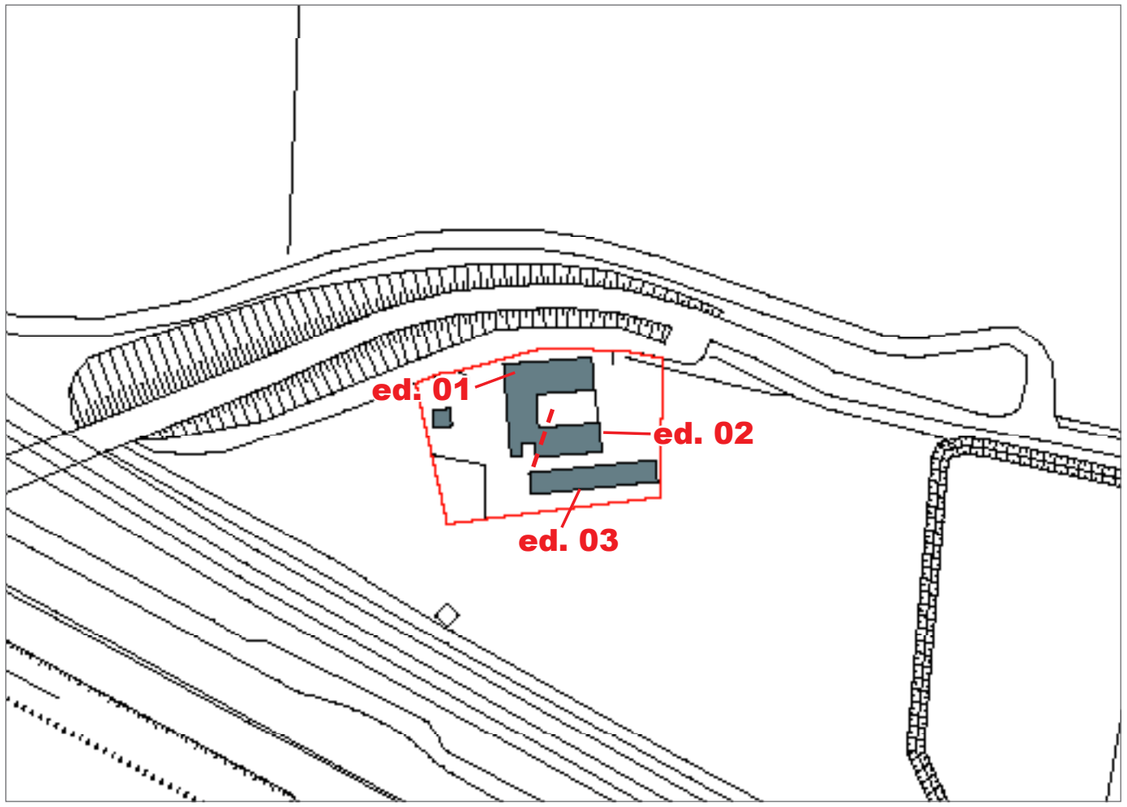

DEFINIZIONE DEI CORPI DI FABBRICA

N.	Tipologia edilizia	Grado d'interesse	Stato di conservazione	Stato d'uso	Destinazione d'uso
01	ba	storico - testimoniale	mediocre	parzialmente utilizzato	residenziale
02	sf	storico - testimoniale	mediocre	parzialmente utilizzato	residenziale
03	br	storico - testimoniale	mediocre	parzialmente utilizzato	residenziale
04					
05					
06					
07					
08					

FOTO DEI CORPI DI FABBRICA

Edificio 01

Edificio 02

Edificio 03

COMUNE DI PONTENURE

PSC - Quadro Conoscitivo

CENSIMENTO DEGLI INSEDIAMENTI IN ZONA AGRICOLA
Località: Palazzina

UUI1 56

SCHEDA URBANISTICA

NCT	CODICE	NCTN	UUI1_56
PVC	LOCALIZZAZIONE	PVCC	Pontenure
		PVCL	Palazzina
OGT	OGGETTO	OGTT	corte lombarda
		OGTD	.....
UBV	UBICAZIONE	UBVD	SP 53
		UBVN	.....
		UBVP	.....
STU	CONDIZIONE URBANISTICA	STUT	PRG
		STUN	insediamenti ed edifici isolati di interesse testimoniale
		U01	residenziale
		U02	....
		U03	.....
		U04	esistente
		U05	non esistente
		VIN	.....
CRD	RIFERIMENTI GEOGRAFICI	CRDR	WGS 84 UTM Zone 32N
		CRDY	983996,98257
		CRDX	563591,09188
		CRDZ	60,0

U06	ASSETTO URBANISTICO E GEOAMBIENTALE
U07	3a
U08	coltivazioni agrarie
U10	assente

U11	FATTORI DI RISCHIO
U12	assente
U13	assente
U14	assente
U15	depositi alluvionale di pianura prevalentemente ghiaiosi o limosi o misti

U16	ASSETTO TERRITORIALE
U17	1,50 km
U18	1,50 km

U20	CARATTERI INSEDIATIVI
U21	3.783 mq
U22	1.001 mq
U23	uniforme

U24	CARATTERI AMBIENTALI
U25	giardino
U26	aia lastricata
U27	1.585,36 mt dal torrente Riglio
U28	AES8 - Subsistema di Ravenna, Pleistocene superiore. - Olocene

U29	DATAZIONE CARTOGRAFICA
U30	1.828
U31	integro

NOTE	

COMUNE DI PONTENURE

PSC - Quadro Conoscitivo

CENSIMENTO DEGLI INSEDIAMENTI IN ZONA AGRICOLA

Località: SP53 Tris

UUI1 57

CTR (agg. 2007) SCALA 1:5000

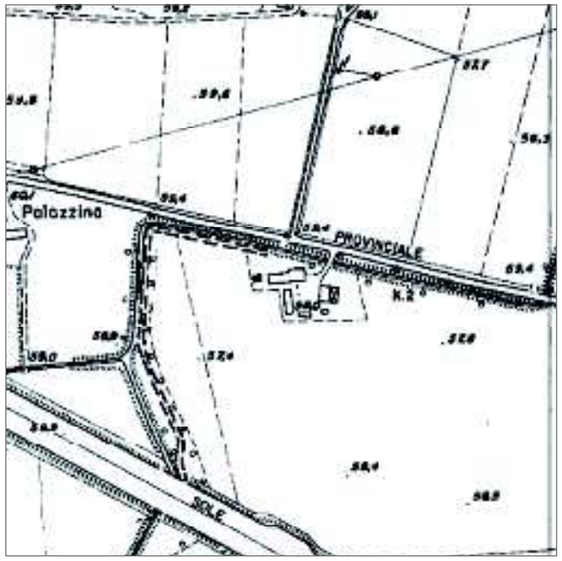

ORTOFOTO (agg. 2007) SCALA 1:5000



DEFINIZIONE DELL'INSEDIAMENTO

Tipologia insediativa	Insediamento colonico a corte
Grado d'interesse	irrilevante
Vincoli e tutele	.....
Area pertinenziale d'interesse	.....
Note	.....

FOTO DELL'INSEDIAMENTO

INDIVIDUAZIONE DEI CORPI DI FABBRICA - SCALA 1:2000

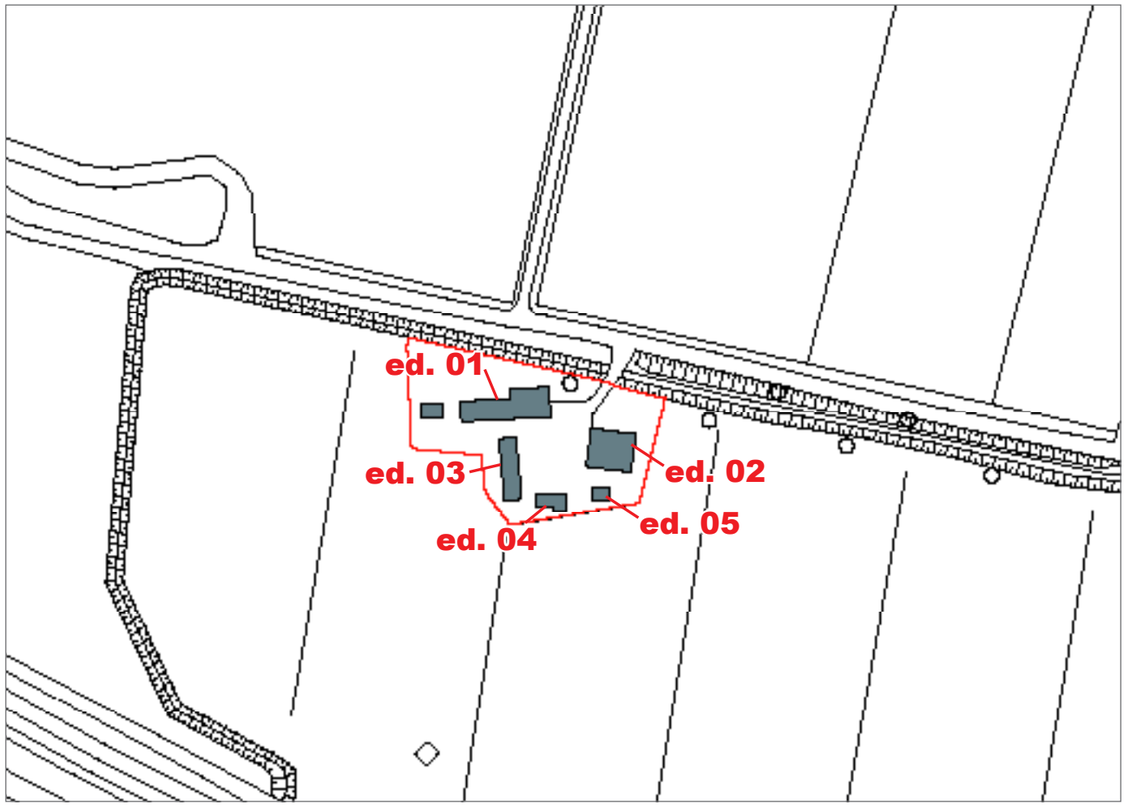

DEFINIZIONE DEI CORPI DI FABBRICA

N.	Tipologia edilizia	Grado d'interesse	Stato di conservazione	Stato d'uso	Destinazione d'uso
01	ba	irrilevante	cattivo	inutilizzato	agricolo
02	sf	irrilevante	cattivo	inutilizzato	agricolo
03					
04					
05					
06					
07					
08					

FOTO DEI CORPI DI FABBRICA

Edificio 01

COMUNE DI PONTENURE

PSC - Quadro Conoscitivo

CENSIMENTO DEGLI INSEDIAMENTI IN ZONA AGRICOLA
Località: SP53 Tris

UUI1 57

SCHEDA URBANISTICA

NCT	CODICE	NCTN	UUI1_57
PVC	LOCALIZZAZIONE	PVCC	Pontenure
		PVCL	SP53 Tris
OGT	OGGETTO	OGTT	corte piacentina
		OGTD	.....
UBV	UBICAZIONE	UBVD	SP 53
		UBVN	.....
		UBVP	.....
STU	CONDIZIONE URBANISTICA	STUT	PRG
		STUN	insediamenti ed edifici isolati di interesse testimoniale
		U01	agricolo
		U02	....
		U03	.....
		U04	esistente
		U05	non esistente
		VIN	.....
CRD	RIFERIMENTI GEOGRAFICI	CRDR	WGS 84 UTM Zone 32N
		CRDY	983942,29357
		CRDX	563847,99051
		CRDZ	58,0

U06	ASSETTO URBANISTICO E GEOAMBIENTALE
U07	3a
U08	coltivazioni agrarie
U10	assente

U11	FATTORI DI RISCHIO
U12	assente
U13	assente
U14	assente
U15	depositi alluvionale di pianura prevalentemente ghiaiosi o limosi o misti

U16	ASSETTO TERRITORIALE
U17	1,72 km
U18	1,72 km

U20	CARATTERI INSEDIATIVI
U21	3.326 mq
U22	652 mq
U23	uniforme

U24	CARATTERI AMBIENTALI
U25	.....
U26	.....
U27	1.348,49 mt dal torrente Riglio
U28	AES8 - Subsistema di Ravenna, Pleistocene superiore. - Olocene

U29	DATAZIONE CARTOGRAFICA
U30	1.828
U31	integro

NOTE	

COMUNE DI PONTENURE

PSC - Quadro Conoscitivo

CENSIMENTO DEGLI INSEDIAMENTI IN ZONA AGRICOLA

Località: Il Cantone

UUI1 58

CTR (agg. 2007) SCALA 1:5000

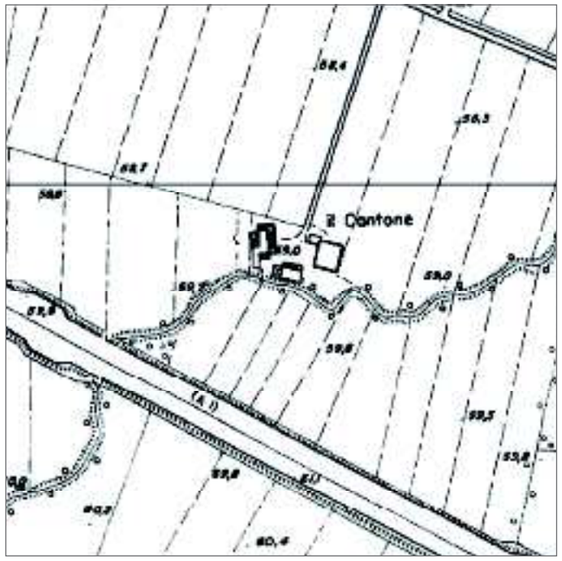

ORTOFOTO (agg. 2007) SCALA 1:5000

DEFINIZIONE DELL'INSEDIAMENTO

Tipologia insediativa	insediamento agricolo
Grado d'interesse	irrilevante
Vincoli e tutele	.....
Area pertinenziale d'interesse	.....
Note	.....

FOTO DELL'INSEDIAMENTO

INDIVIDUAZIONE DEI CORPI DI FABBRICA - SCALA 1:2000

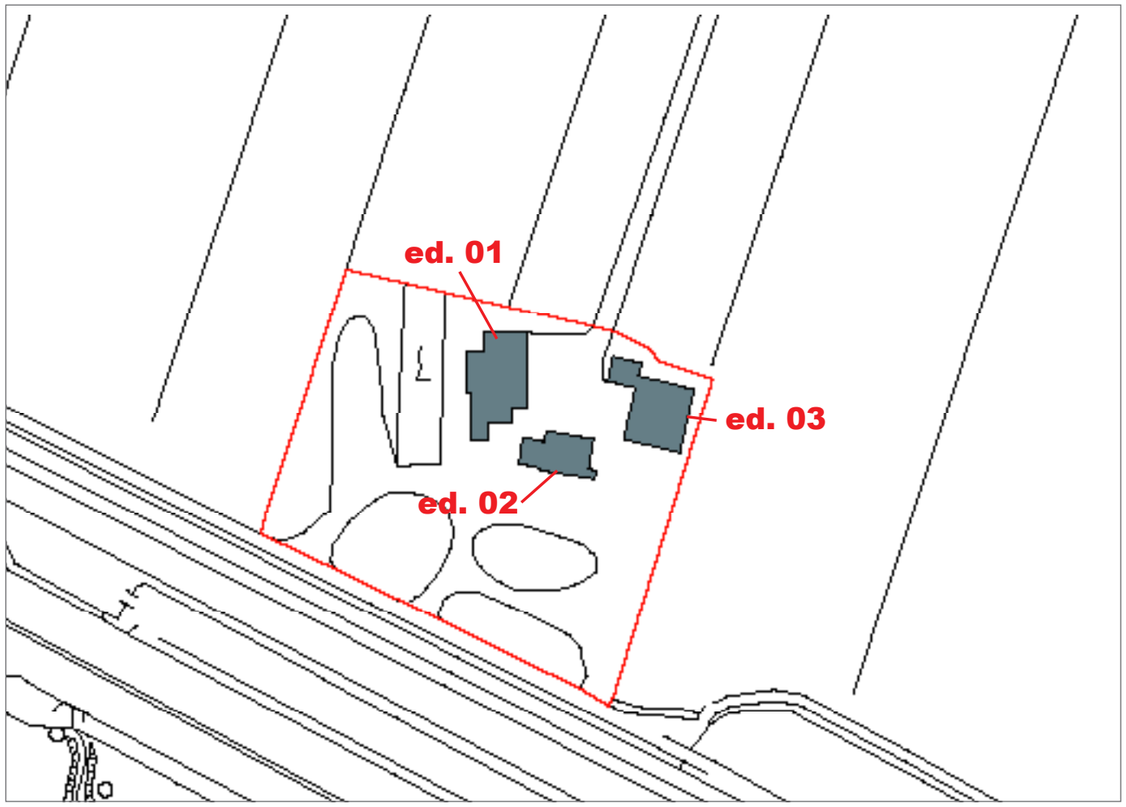

DEFINIZIONE DEI CORPI DI FABBRICA

N.	Tipologia edilizia	Grado d'interesse	Stato di conservazione	Stato d'uso	Destinazione d'uso
01	ER	irrilevante	buono	utilizzato	residenziale
02	sf	irrilevante	buono	utilizzato	agricolo
03	EAd	irrilevante	buono	utilizzato	agricolo
04					
05					
06					
07					
08					

FOTO DEI CORPI DI FABBRICA

Edificio 01

Edificio 02

Edificio 03

COMUNE DI PONTENURE

PSC - Quadro Conoscitivo

CENSIMENTO DEGLI INSEDIAMENTI IN ZONA AGRICOLA
Località: Il Cantone

UUI1 58

SCHEDA URBANISTICA

NCT	CODICE	NCTN	UUI1_58
PVC	LOCALIZZAZIONE	PVCC	Pontenure
		PVCL	Il Cantone
OGT	OGGETTO	OGTT	corte piacentina
		OGTD	.....
UBV	UBICAZIONE	UBVD	SP 53
		UBVN	.....
		UBVP	.....
STU	CONDIZIONE URBANISTICA	STUT	PRG
		STUN	.....
		U01	agricolo
		U02	....
		U03	.....
		U04	esistente
		U05	non esistente
		VIN	.....
CRD	RIFERIMENTI GEOGRAFICI	CRDR	WGS 84 UTM Zone 32N
		CRDY	983601,62844
		CRDX	564311,67549
		CRDZ	59,0

U06	ASSETTO URBANISTICO E GEOAMBIENTALE
U07	3a
U08	coltivazioni agrarie
U10	assente

U11	FATTORI DI RISCHIO
U12	assente
U13	assente
U14	assente
U15	depositi alluvionale di pianura prevalentemente ghiaiosi o limosi o misti

U16	ASSETTO TERRITORIALE
U17	2,10 km
U18	2,10 km

U20	CARATTERI INSEDIATIVI
U21	12.934 mq
U22	1.270 mq
U23	uniforme

U24	CARATTERI AMBIENTALI
U25	.....
U26	.....
U27	775,58 mt dal torrente Riglio
U28	AES8 - Subsistema di Ravenna, Pleistocene superiore. - Olocene

U29	DATAZIONE CARTOGRAFICA
U30	1.828
U31	integro

NOTE	

COMUNE DI PONTENURE

PSC - Quadro Conoscitivo

CENSIMENTO DEGLI INSEDIAMENTI IN ZONA AGRICOLA

Località: Rota di sotto

UUI1 59

CTR (agg. 2007) SCALA 1:5000

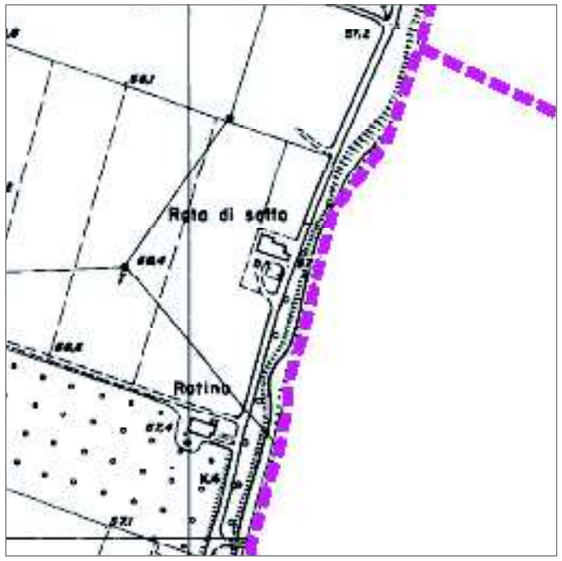

ORTOFOTO (agg. 2007) SCALA 1:5000

DEFINIZIONE DELL'INSEDIAMENTO

Tipologia insediativa	insediamento agricolo
Grado d'interesse	irrilevante
Vincoli e tutele	.....
Area pertinenziale d'interesse	.....
Note	.....

FOTO DELL'INSEDIAMENTO

INDIVIDUAZIONE DEI CORPI DI FABBRICA - SCALA 1:2000

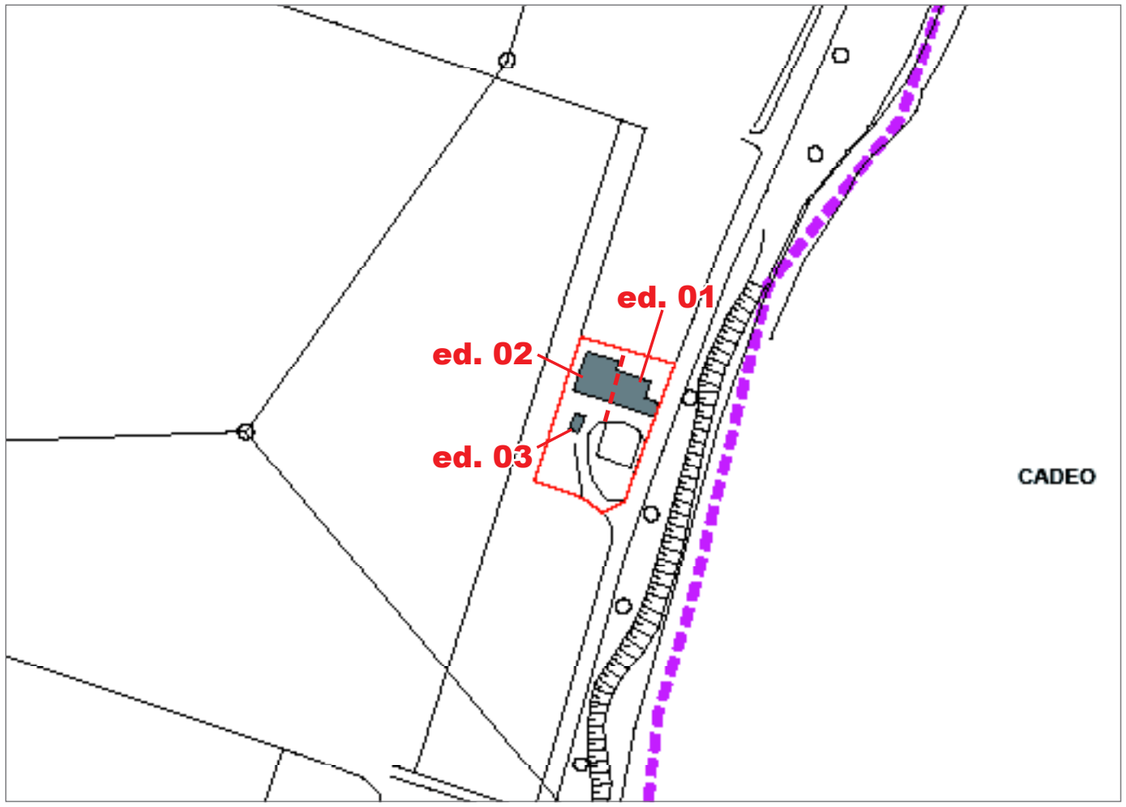

DEFINIZIONE DEI CORPI DI FABBRICA

N.	Tipologia edilizia	Grado d'interesse	Stato di conservazione	Stato d'uso	Destinazione d'uso
01	ba	irrilevante	mediocre	inutilizzato	agricolo
02	pf	irrilevante	mediocre	inutilizzato	agricolo
03	pf	irrilevante	mediocre	inutilizzato	agricolo
04					
05					
06					
07					
08					

FOTO DEI CORPI DI FABBRICA

Edificio 01



Edificio 02

COMUNE DI PONTENURE

PSC - Quadro Conoscitivo

CENSIMENTO DEGLI INSEDIAMENTI IN ZONA AGRICOLA

Località: Rota di sotto

UUI1 59

SCHEDA URBANISTICA

NCT	CODICE	NCTN	UUI1_59
PVC	LOCALIZZAZIONE	PVCC	Pontenure
		PVCL	Rota di sotto
OGT	OGGETTO	OGTT	tipo in linea giustapposto
		OGTD	.....
UBV	UBICAZIONE	UBVD	SP 53
		UBVN	43
		UBVP	.....
STU	CONDIZIONE URBANISTICA	STUT	PRG
		STUN	.....
		U01	agricolo
		U02	....
		U03	.....
		U04	esistente
		U05	non esistente
		VIN	.....
CRD	RIFERIMENTI GEOGRAFICI	CRDR	WGS 84 UTM Zone 32N
		CRDY	984403,16895
		CRDX	565617,21980
		CRDZ	57,2

U06	ASSETTO URBANISTICO E GEOAMBIENTALE
U07	3a
U08	coltivazioni agrarie
U10	assente

U11	FATTORI DI RISCHIO
U12	assente
U13	assente
U14	assente
U15	depositi alluvionale di pianura prevalentemente ghiaiosi o limosi o misti

U16	ASSETTO TERRITORIALE
U17	3,54 km
U18	2,61 km

U20	CARATTERI INSEDIATIVI
U21	1.561 mq
U22	310 mq
U23	uniforme

U24	CARATTERI AMBIENTALI
U25	.....
U26	.....
U27	63,64 mt dal torrente Riglio
U28	AES8 - Subsistema di Ravenna, Pleistocene superiore. - Olocene

U29	DATAZIONE CARTOGRAFICA
U30	1.828
U31	recuperabile

NOTE	

COMUNE DI PONTENURE

PSC - Quadro Conoscitivo

CENSIMENTO DEGLI INSEDIAMENTI IN ZONA AGRICOLA

Località: Rotina

UUI1 60

CTR (agg. 2007) SCALA 1:5000

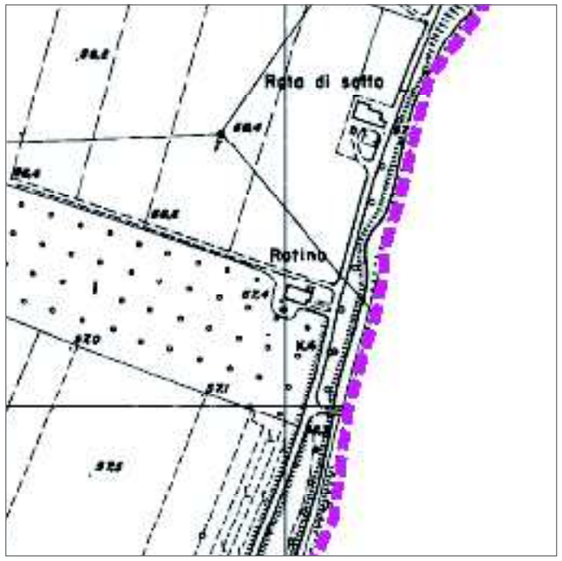

ORTOFOTO (agg. 2007) SCALA 1:5000

DEFINIZIONE DELL'INSEDIAMENTO

Tipologia insediativa	insediamento residenziale
Grado d'interesse	irrilevante
Vincoli e tutele	.....
Area pertinenziale d'interesse	.....
Note	.....

FOTO DELL'INSEDIAMENTO

DEFINIZIONE DEI CORPI DI FABBRICA

N.	Tipologia edilizia	Grado d'interesse	Stato di conservazione	Stato d'uso	Destinazione d'uso
01	ba	irrilevante	buono	utilizzato	residenziale
02					
03					
04					
05					
06					
07					
08					

INDIVIDUAZIONE DEI CORPI DI FABBRICA - SCALA 1:2000

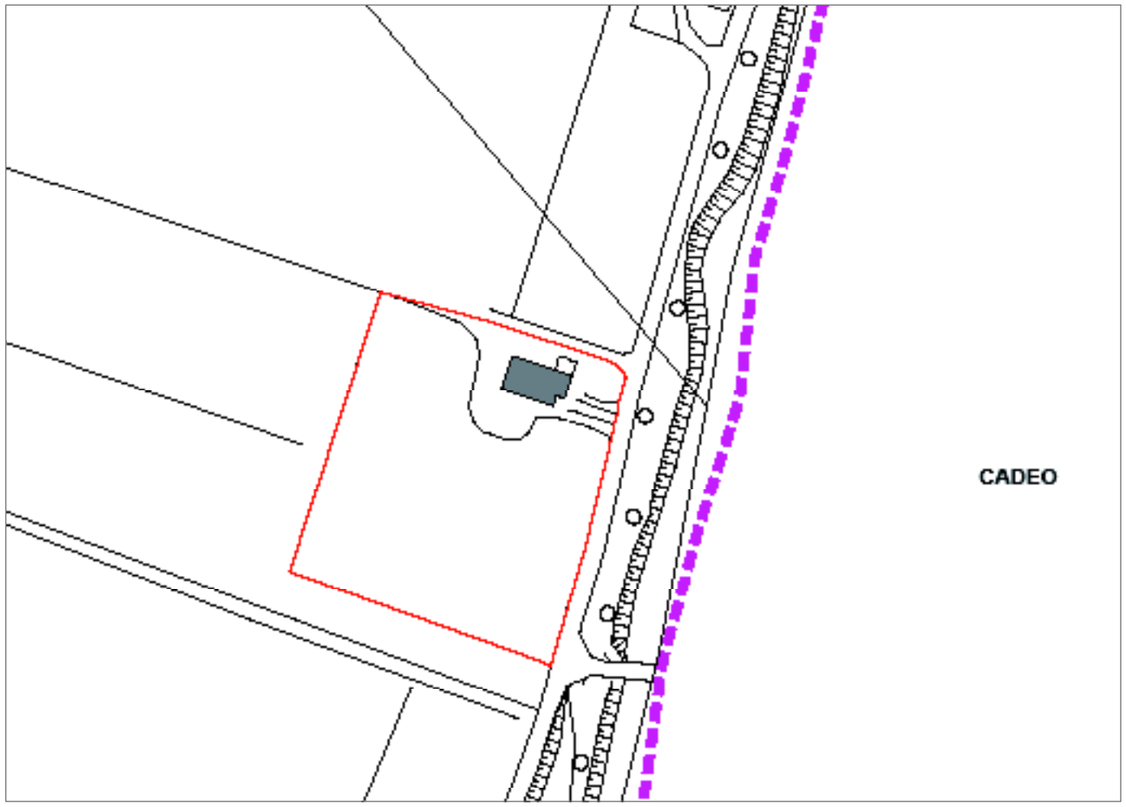

FOTO DEI CORPI DI FABBRICA

Edificio 01

COMUNE DI PONTENURE

PSC - Quadro Conoscitivo

CENSIMENTO DEGLI INSEDIAMENTI IN ZONA AGRICOLA
Località: Rotina

UUI1 60

SCHEDA URBANISTICA

NCT	CODICE	NCTN	UUI1_60
PVC	LOCALIZZAZIONE	PVCC	Pontenure
		PVCL	Rotina
OGT	OGGETTO	OGTT	tipo in linea giustapposto
		OGTD	.....
UBV	UBICAZIONE	UBVD	SP 53
		UBVN	41
		UBVP	.....
STU	CONDIZIONE URBANISTICA	STUT	PRG
		STUN	zone a colture alboree
		U01	agricolo
		U02	....
		U03	.....
		U04	esistente
		U05	non esistente
		VIN	.....
CRD	RIFERIMENTI GEOGRAFICI	CRDR	WGS 84 UTM Zone 32N
		CRDY	984237,29977
		CRDX	565540,14845
		CRDZ	57,4

U06	ASSETTO URBANISTICO E GEOAMBIENTALE
U07	3a
U08	coltivazioni agrarie
U10	assente

U11	FATTORI DI RISCHIO
U12	assente
U13	assente
U14	assente
U15	depositi alluvionale di pianura prevalentemente ghiaiosi o limosi o misti

U16	ASSETTO TERRITORIALE
U17	3,42 km
U18	2,68 km

U20	CARATTERI INSEDIATIVI
U21	8.665 mq
U22	218 mq
U23	uniforme

U24	CARATTERI AMBIENTALI
U25	.....
U26	.....
U27	63,79 mt dal torrente Riglio
U28	AES8 - Subsistema di Ravenna, Pleistocene superiore. - Olocene

U29	DATAZIONE CARTOGRAFICA
U30	1.890
U31	integro

NOTE	

COMUNE DI PONTENURE

PSC - Quadro Conoscitivo

CENSIMENTO DEGLI INSEDIAMENTI IN ZONA AGRICOLA

Località: Case bruciate

UUI1 61

CTR (agg. 2007) SCALA 1:5000

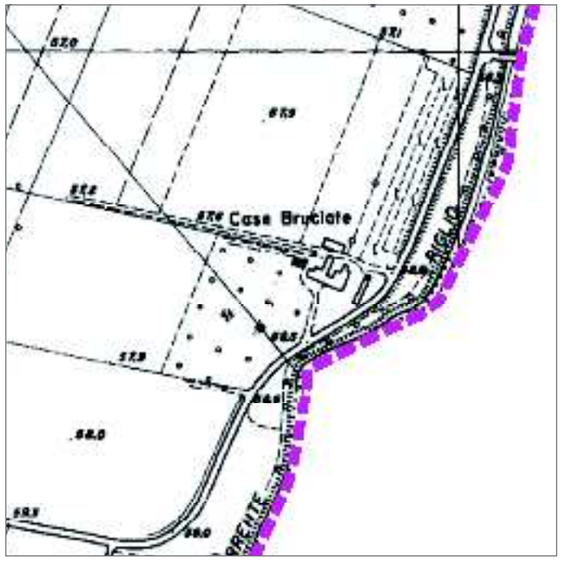

ORTOFOTO (agg. 2007) SCALA 1:5000

DEFINIZIONE DELL'INSEDIAMENTO

Tipologia insediativa	insediamento agricolo
Grado d'interesse	irrilevante
Vincoli e tutele	.....
Area pertinenziale d'interesse	.....
Note	.....

FOTO DELL'INSEDIAMENTO

INDIVIDUAZIONE DEI CORPI DI FABBRICA - SCALA 1:2000

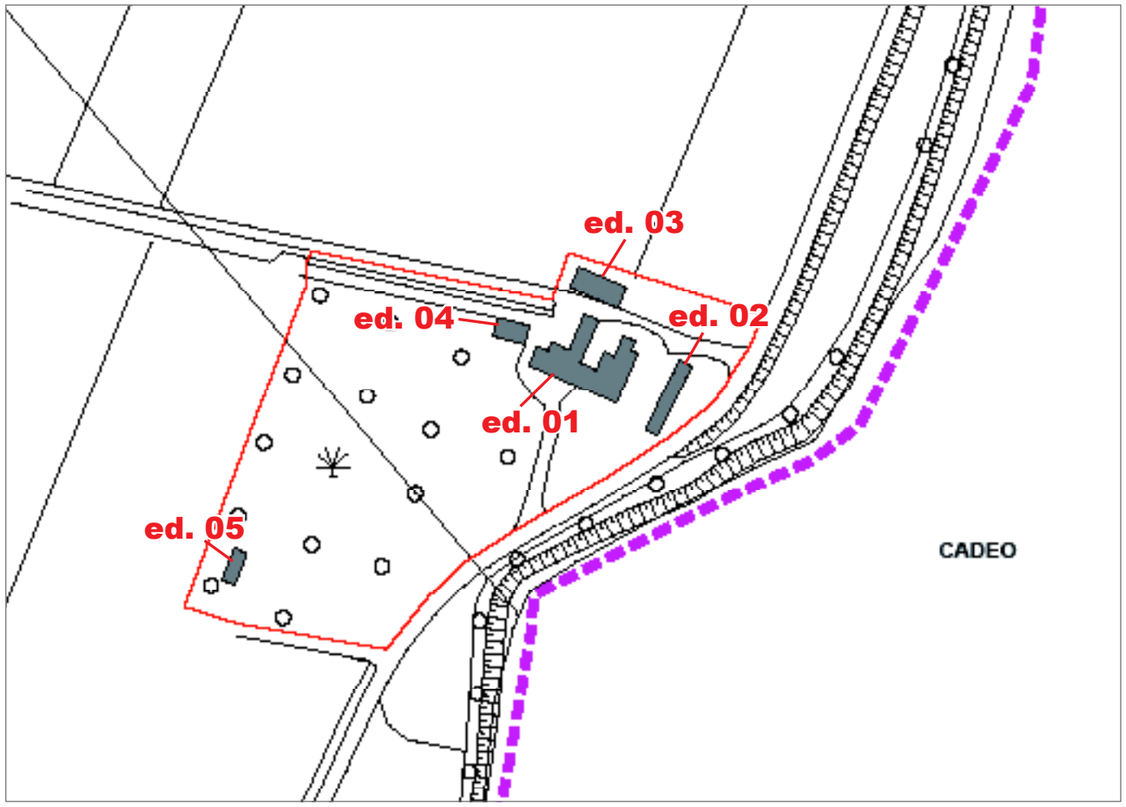

DEFINIZIONE DEI CORPI DI FABBRICA

N.	Tipologia edilizia	Grado d'interesse	Stato di conservazione	Stato d'uso	Destinazione d'uso
01	ba	irrilevante	buono	utilizzato	residenziale
02	nc	irrilevante	cattivo	in ristrutturazione	agricolo
03	sf	irrilevante	buono	utilizzato	agricolo
04	pf	irrilevante	buono	utilizzato	agricolo
05	nc	irrilevante	buono	utilizzato	agricolo
06					
07					
08					

FOTO DEI CORPI DI FABBRICA

Edificio 01

Edificio 02

Edificio 03

COMUNE DI PONTENURE

PSC - Quadro Conoscitivo

CENSIMENTO DEGLI INSEDIAMENTI IN ZONA AGRICOLA

Località: Case bruciate

UUI1 61

SCHEDA URBANISTICA

NCT	CODICE	NCTN	UUI1_61
PVC	LOCALIZZAZIONE	PVCC	Pontenure
		PVCL	Case bruciate
OGT	OGGETTO	OGTT	.....
		OGTD	.....
UBV	UBICAZIONE	UBVD	SP 53
		UBVN	.....
		UBVP	.....
STU	CONDIZIONE URBANISTICA	STUT	PRG
		STUN	zone a colture alboree
		U01	residenziale / agricolo
		U02	....
		U03	.....
		U04	esistente
		U05	non esistente
		VIN	.....
CRD	RIFERIMENTI GEOGRAFICI	CRDR	WGS 84 UTM Zone 32N
		CRDY	983974,12598
		CRDX	565401,67180
		CRDZ	58,5

U06	ASSETTO URBANISTICO E GEOAMBIENTALE
U07	3a
U08	assente
U10	assente

U11	FATTORI DI RISCHIO
U12	assente
U13	assente
U14	assente
U15	depositi alluvionale di pianura prevalentemente sabbiosi

U16	ASSETTO TERRITORIALE
U17	3,23 km
U18	2,81 km

U20	CARATTERI INSEDIATIVI
U21	13.997 mq
U22	753 mq
U23	uniforme

U24	CARATTERI AMBIENTALI
U25	.....
U26	.....
U27	61,17 mt dal torrente Riglio
U28	AES8 - Subsistema di Ravenna, Pleistocene superiore. - Olocene

U29	DATAZIONE CARTOGRAFICA
U30	1.828
U31	parzialmente compromesso

NOTE	

COMUNE DI PONTENURE

PSC - Quadro Conoscitivo

CENSIMENTO DEGLI INSEDIAMENTI IN ZONA AGRICOLA

Località: Cascinazza

UUI1 62

CTR (agg. 2007) SCALA 1:5000

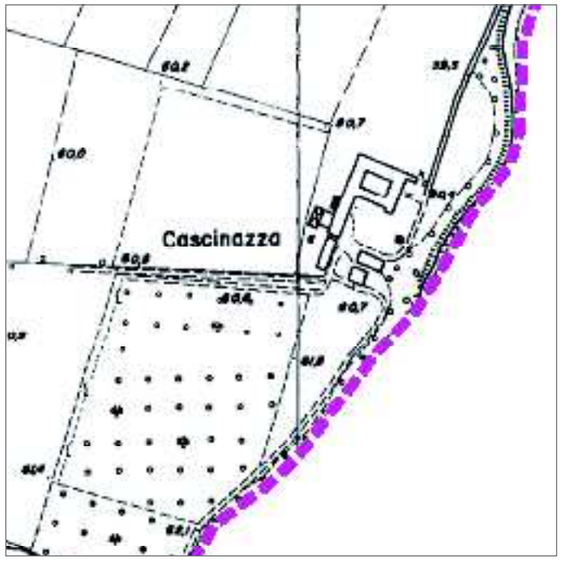

ORTOFOTO (agg. 2007) SCALA 1:5000

DEFINIZIONE DELL'INSEDIAMENTO

Tipologia insediativa	case a corte chiusa
Grado d'interesse	storico - artistico
Vincoli e tutele	Bene culturale disciplinato dal D. Lgs. 42/2004
Area pertinenziale d'interesse	.....
Note	mistadello demolito

FOTO DELL'INSEDIAMENTO

DEFINIZIONE DEI CORPI DI FABBRICA

N.	Tipologia edilizia	Grado d'interesse	Stato di conservazione	Stato d'uso	Destinazione d'uso
01	or	storico - testimoniale	in ristrutturazione	in ristrutturazione	residenziale
02	cc	storico - testimoniale	in ristrutturazione	in ristrutturazione	residenziale
03	pf	storico - testimoniale	in ristrutturazione	in ristrutturazione	residenziale
04	sf	storico - testimoniale	in ristrutturazione	in ristrutturazione	residenziale
05	ba	storico - testimoniale	in ristrutturazione	in ristrutturazione	residenziale
06	sf	storico - testimoniale	in ristrutturazione	in ristrutturazione	residenziale
07	pf	storico - testimoniale	in ristrutturazione	in ristrutturazione	residenziale
08	mi	storico - testimoniale	demolito	inutilizzato	residenziale
09	br	storico - testimoniale	in ristrutturazione	in ristrutturazione	residenziale

INDIVIDUAZIONE DEI CORPI DI FABBRICA - SCALA 1:2000

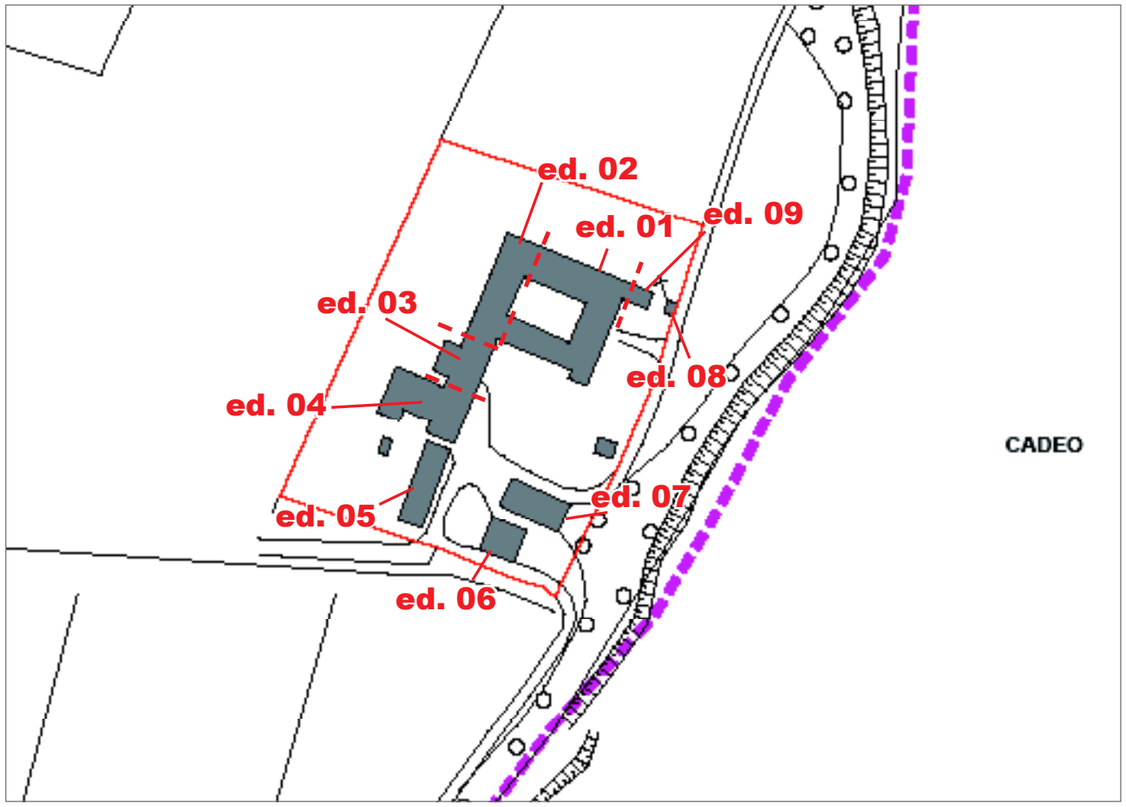

FOTO DEI CORPI DI FABBRICA

Edificio 01

Edificio 02



Edificio 05

Edificio 06

COMUNE DI PONTENURE

PSC - Quadro Conoscitivo

CENSIMENTO DEGLI INSEDIAMENTI IN ZONA AGRICOLA
Località: Cascinazza

UUI1 62

SCHEDA URBANISTICA

NCT	CODICE	NCTN	UUI1_62
PVC	LOCALIZZAZIONE	PVCC	Pontenure
		PVCL	Cascinazza
OGT	OGGETTO	OGTT	.....
		OGTD	.....
UBV	UBICAZIONE	UBVD	SP 53
		UBVN	.....
		UBVP	.....
STU	CONDIZIONE URBANISTICA	STUT	PRG
		STUN	borgo storico e beni culturali isolati
		U01	residenziale / agricolo
		U02	....
		U03	.....
		U04	esistente
		U05	non esistente
		VIN	D. Lgs. 42/2004
CRD	RIFERIMENTI GEOGRAFICI	CRDR	WGS 84 UTM Zone 32N
		CRDY	565101,99458
		CRDX	983493,06701
		CRDZ	60,4

U06	ASSETTO URBANISTICO E GEOAMBIENTALE
U07	3a
U08	coltivazioni agrarie
U10	assente

U11	FATTORI DI RISCHIO
U12	assente
U13	assente
U14	assente
U15	depositi alluvionale di pianura prevalentemente sabbiosi

U16	ASSETTO TERRITORIALE
U17	2,88 km
U18	2,88 km

U20	CARATTERI INSEDIATIVI
U21	12.095 mq
U22	2.422 mq
U23	uniforme

U24	CARATTERI AMBIENTALI
U25	.....
U26	.....
U27	81,87 mt dal torrente Riglio
U28	deposito alluvionale terrazzato

U29	DATAZIONE CARTOGRAFICA
U30	1.828
U31	parzialmente compromesso

NOTE	