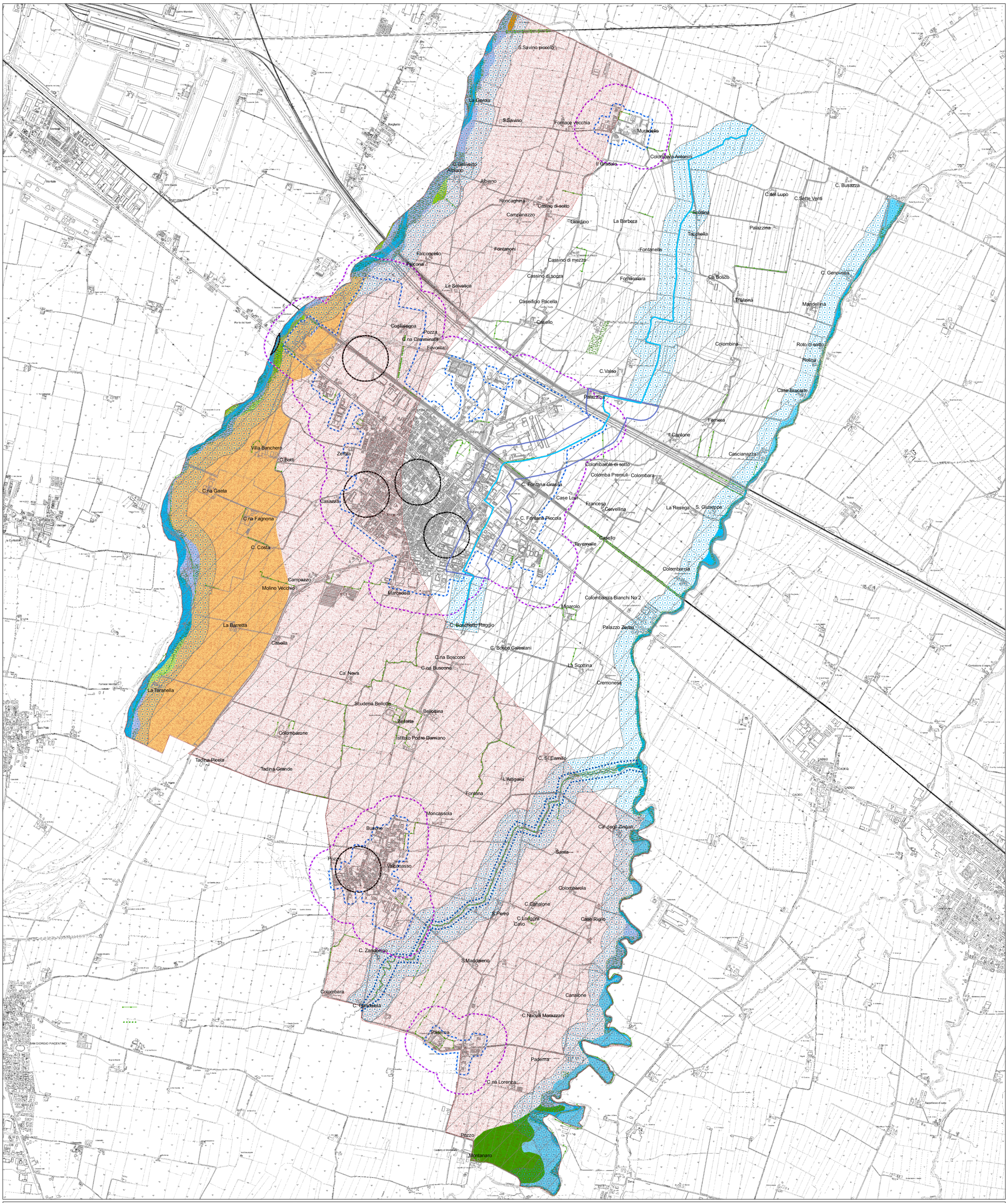

Corpi idrici superficiali e sotterranei

Fascia A. Invasi ed alvei di laghi, bacini e corsi d'acqua (art. 30 punto 1 PSC)

- Zona A1 o alveo inciso
- Zona A2 o alveo di piena
- Zona A3 o alveo di piena con valenza naturalistica

Fascia B. Zone di tutela dei caratteri ambientali di laghi, bacini e corsi d'acqua (art. 30 punto 2 PSC)

- Zona B1: Conservazione del sistema fluviale
- Zona B2: Recupero ambientale del sistema fluviale
- Zona B3: Ad elevato grado di antropizzazione

Fascia C. Rispetto all'ambito fluviale (art. 30 punto 3 PSC)

- Zona C2: Non protetta da difese idrauliche
- Fasce di integrazione del reticolo idrografico minore (art. 30 punto 4 PSC)

Assetto vegetazionale (art. 29 PSC)

- formazioni lineari e filari
- Aree boscate

Zone di vulnerabilità idrogeologica (art. 31 punto 2 PSC)

- Fasce di tutela assoluta e di rispetto ai pozzi idropotabili
- Zone di tutela dei corpi idrici superficiali e sotterranei (art. 31 punto 1 PSC)
- Fascia contermine ai centri abitati di divieto parziale allo spandimento (art. 31 punto 3 PSC)
- Fascia contermine ai centri abitati di divieto assoluto allo spandimento (art. 31 punto 3 PSC)
- Terreni rurali soggetti a spandimento ridotto di liquami zootecnici e di fanghi di depurazione

Aree di interesse paesaggistico

- Fiumi, torrenti e corsi d'acqua pubblici tutelati ai sensi del D.Lgs 42/2004 (t. Nure n.102, t. Riglio n.83, Rio Boardo Gandiola n.100, Rio Scovalasino inf. n.101) (art. 27 PSC)
- Territori coperti da foreste e boschi (art. 27 PSC)
- Aree non soggette a vincolo paesaggistico (art. 27 PSC)

Unità di paesaggio (art. 28 PSC)

- Paesaggi della bassa pianura piacentina, riferibile alla sub-unità 3a del PTCP della bassa pianura
- Paesaggi dell'alta pianura piacentina, riferibile alla sub-unità 2a del PTCP dell'alta pianura
- Paesaggi dei sistemi urbanizzati, riferibile alla sub-unità 16c del Sistema urbanizzato di Pontenure, Fiorenzuola, Cadeo e Alseno.
- Paesaggi fluviali, riferibile alla sub-unità 5f del basso corso del torrente Nure

Aree non idonee per la tipologia di impianto di gestione dei rifiuti (Capo 2 del Titolo III PTCP 2007) (art. 31, punto 4 PSC)

Legenda

TIPOLOGIA DI IMPIANTO

Indicatori	a Discarica e altri impianti di smaltimento per rifiuti non pericolosi	b Discarica e altri impianti di smaltimento per rifiuti pericolosi	c Discarica per rifiuti inerti	d Compostaggio rifiuti urbani/speciali	e Impianti di trattamento e stoccaggio rifiuti non pericolosi e pericolosi	f Impianti di trattamento e stoccaggio rifiuti inerti
Aree non idonee per ogni tipo di impianto determinate da *						
Zone naturalistiche di tutela e rispetto di acque *						
Fascia C - fascia di integrazione per alvei e corsi d'acqua						
Zone di tutela della struttura centuriata						
Zone di Protezione Speciale (ZPS)						
Aree di alimentazione delle sorgenti ad uso potabile						
Settori di tipo A e D di ricarica degli acquiferi sotterranei in pianura						
Zone di tutela dei corsi delle superficiali e sotterranei	R					
Sistema dei crinali e sistema collinare						
Aree soggette a vincolo idrogeologico						
Settore di tipo B di ricarica degli acquiferi sotterranei in pianura						
Aree contigue Parco F. Trebbia - art 4 L.R. n.1/1988 - B						

V Verifica presenza cave da PIAE R Ad eccezione dei Rifiuti Urbani

1) Salvo esito positivo della verifica preventiva (art 49 Norme)
2) Salvo esito positivo della verifica di accettabilità del rischio idraulico (art 10 commi 18 e 11 Norme)
3) Come previsto dall'art 5 c.7 della lr 19/92

Aree non idonee per ogni tipo di impianto determinate da: *

- Sistema forestale e boschivo: assetto vegazionale
- Zone ed elementi di interesse storico-archeologico
- Zone di tutela naturalistica
- Aree Naturali protette istituite
- Zone caratteri di valenza naturalistico-paesaggistica
- Fascia A – fascia di deflusso - invasi ed alvei di laghi, bacini e corsi d'acqua
- Fascia B – fascia di espansione – zone di tutela dei caratteri ambientali di laghi, bacini e corsi d'acqua
- Area a rispetto delle prese di acque superficiali ad uso potabile
- Vulnerabilità intrinseca degli acquiferi superficiali – classe estremamente elevata/elevata
- Aree interessate da dissesti attivi e quiescenti
- Area a rischio idrogeologico molto elevato (L.267/98)
- Zone umide di pregio (risorgive e biotopi umidi)

* Come da Allegato R delle NTA: Fattori esclusivi per tipologia di impianto
- ai di fuori di ampliamenti di impianti per rifiuti urbani già autorizzati
in aree perimetrate dal previgente piano dei rifiuti e confermate dal PPGR.

Non sono riportate le aree determinate dai fattori di cui al prospetti n.2 e n.3 dell'Allegato R

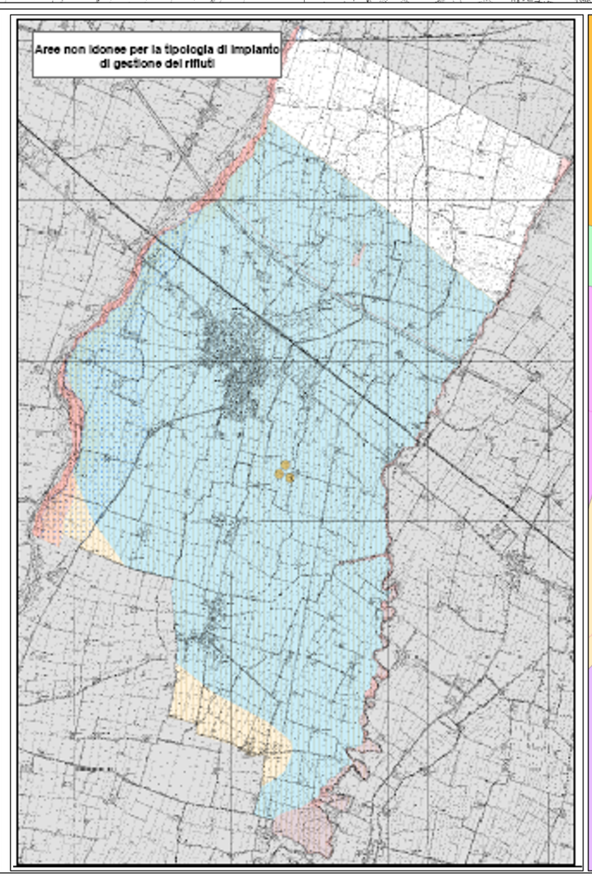

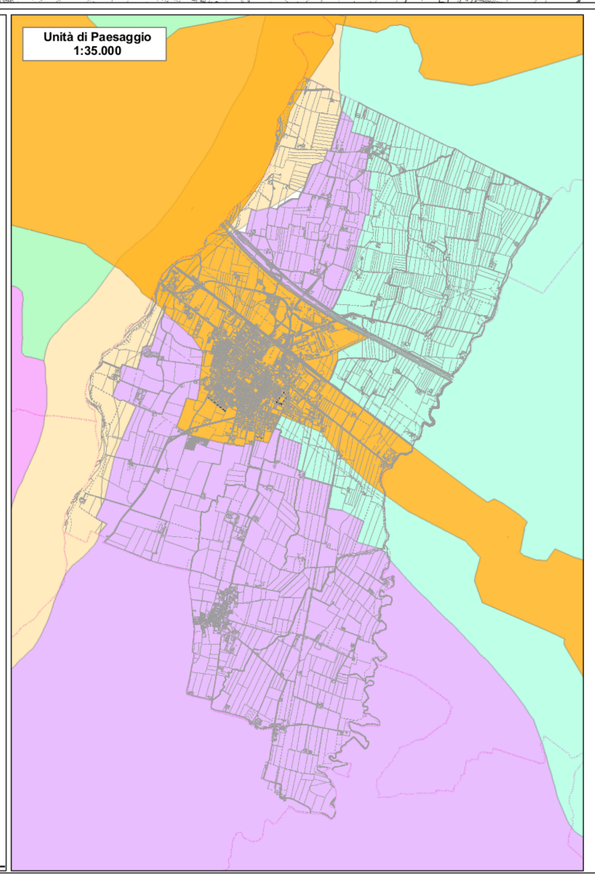

Comune di Pontenure
P.S.C.
piano strutturale comunale

ASPETTI CONDIZIONANTI LE TRASFORMAZIONI
Tutele paesaggistico-ambientali

elaborato PSC 3
settembre 2017

scala 1:10.000